



UAEM

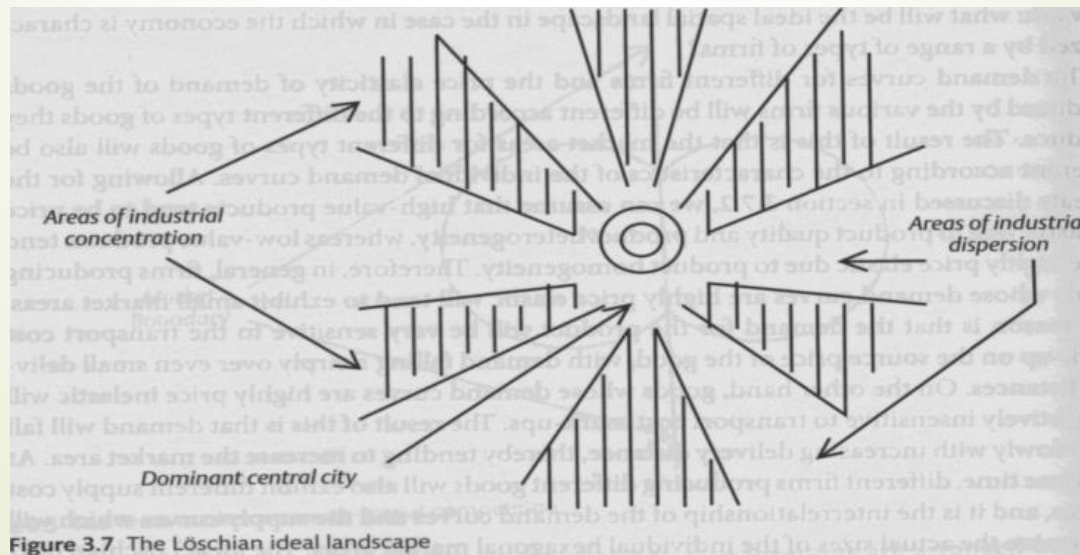
Universidad Autónoma
del Estado de México

Maestría en Estudios Sustentables Regionales y Metropolitanos

UNIDAD DE APRENDIZAJE:

MÉTODOS Y TÉCNICAS DE REGIONALIZACIÓN

LA CIUDAD EN LA GLOBALIZACIÓN



Elaborado por:

Dra. Sara Quiroz Cuenca

2018

Contenido	
Guion de uso	3
Mapa curricular	5
Estructura de la unidad de aprendizaje	6
Objetivo	7
¿Qué es la globalización?	9
¿cuándo surge la globalización?	11
Condiciones de la globalización	12
Evolución histórica del fenómeno urbano	14
Ciudad global: características urbanas y estructurales	20
El impacto de las nuevas tecnologías	33
Repercusiones socioeconómicas y ambientales	36
Bibliografía	44
Anexo: programa de la unida de aprendizaje	

Guion de uso

3

- ▶ El profesional formado como Maestro en Estudios sustentables, Regionales y Metropolitanos contará con los conocimientos, conceptos y principios que le permiten desarrollar investigación, análisis y propuestas sobre el territorio, la sustentabilidad y sistemas urbano-metropolitanos.
- ▶ Esta unidad de aprendizaje tiene como objetivo contribuir en su formación profesional mediante la adquisición de conocimientos, conceptos, principios y métodos relacionados con la regionalización del territorio (urbano, rural) , el análisis de sus características que les permita interpretar condiciones específicas y presentar propuestas de solución a la problemática de investigación específica.
- ▶ Un aspecto clave consiste en el análisis de las características de las aglomeraciones urbanas, la megalópolis, que constituyen la más clara expresión de la globalización y la apropiación del espacio. Estos espacios son el resultado del cambio en la organización del territorio, sus relaciones sociales, actividades económicas y políticas.
- ▶ Las principales metodologías y técnicas de análisis económico regional se refieren a la conceptualización del crecimiento y el desarrollo económico identificando las variables que intervienen en el complejo proceso de construcción de economías efectivas y sustentables, así como métodos de análisis de las variables y su interpretación; aspectos que se desarrollan en esta unidad de aprendizaje.

4 ➤ **¿Que muestra?**

- De acuerdo al programa de la UA, se incluyen los principales conceptos y características del territorio, el surgimiento de la ciudad en la globalización y las variables que intervienen en el proceso de crecimiento y desarrollo de las mismas.

➤ **¿Como utilizarlo?**

- La presentación del material se hace de acuerdo a la programación de la UA, considerando que su avance ha sido diseñado para ir de lo general a lo particular partiendo de los conceptos básicos de la globalización, lo urbano, la ciudad global , sus características y repercusiones económicas, sociales y ambientales.
- El desarrollo de la UA se basa en lecturas sobre la globalización y la ciudad.

➤ **Requerimientos de uso**

- Equipo de cómputo (PC o laptop), con sistema operativo Windows y Office, proyector de diapositivas. El documento se presenta en formato pdf a fin de evitar distorsiones por otros sistemas operativos. Se puede solicitar en versión power point (ppt.)

Mapa Curricular

5

Cuadro No. 1

Primer Periodo Lectivo

UNIDADES DE APRENDIZAJE	CLAVE	HORAS/SEM PERIODO LECTIVO		HORAS/SEM PERIODO LECTIVO		TOTAL HORAS	TOTAL CRÉDITOS
		HRS TEÓRICAS	CRÉDITOS	HRS. PRÁCTICAS	CRÉDITOS		
Ciudades complejas y Aglomeradas		1	2	3	3	4	5
Economía Regional		3	6	1	1	4	7
Responsabilidad Social y Desarrollo Sustentable		2	4	2	2	4	6
Estadística Aplicada I		2	4	2	2	4	6
Trabajo Terminal de Grado I		2	4	2	2	4	6
Total		10	20	10	10	20	30

Segundo Periodo Lectivo

UNIDADES DE APRENDIZAJE	CLAVE	HORAS/SEMPERIODO LECTIVO		HORAS/SEMPERIODO LECTIVO		TOTAL HORAS	TOTAL CRÉDITOS
		HRS TEÓRICAS	CRÉDITOS	HRS. PRÁCTICAS	CRÉDITOS		
Optativa básica "A"		2	4	2	2	4	6
Optativa básica "B"		2	4	2	2	4	6
Estadística Aplicada II		2	4	2	2	4	6
Trabajo Terminal de Grado II		2	4	2	2	4	6
Total		8	16	8	8	16	24

Tercer Periodo Lectivo

UNIDADES DE APRENDIZAJE	CLAVE	HORAS/SEMPERIODO LECTIVO		HORAS/SEMPERIODO LECTIVO		TOTAL HORAS	TOTAL CRÉDITOS
		HRS TEÓRICAS	CRÉDITOS	HRS. PRÁCTICAS	CRÉDITOS		
Optativa intermedia "A"		2	4	2	2	4	6
Optativa Intermedia "B"		2	4	2	2	4	6
Trabajo Terminal de Grado III		2	4	2	2	4	6
Total		6	12	6	6	12	18

Cuarto Periodo Lectivo

UNIDADES DE APRENDIZAJE	CLAVE	HORAS/SEMPERIODO LECTIVO		HORAS/SEMPERIODO LECTIVO		TOTAL HORAS	TOTAL CRÉDITOS
		HRS TEÓRICAS	CRÉDITOS	HRS. PRÁCTICAS	CRÉDITOS		
Trabajo Terminal de Grado IV		2	4	2	2	4	6
Temas Selectos		2	4	2	2	4	6
Total		4	8	4	4	8	12

UNIDADES DE APRENDIZAJE	CLAVE	TOTAL CRÉDITOS
Trabajo Terminal de Grado		30
Total		30

Total de horas teóricas: 28

Total de horas prácticas: 28

Créditos de las unidades de aprendizaje: 84

Créditos del trabajo terminal de grado: 30

Total de créditos: 114

Cuadro No. 2
Unidades de aprendizaje por área de estudio

	Nombre de la Unidad de aprendizaje	Area de Estudio
Optativas básicas "A"	Introducción al Diseño, Urbano Arquitectónico Sustentable	Estudios Metropolitanos Sustentables: Urbano Arquitectónicos
	Métodos y Técnicas de Economía Regional Políticas Públicas para el Desarrollo Sustentable	Economía Regional Sustentable Responsabilidad Social y Desarrollo Sustentable en Regiones Metropolitanas
Optativas básicas "B"	Infraestructura Urbana: agua, energía y manejo de residuos sólidos urbanos	Estudios Metropolitanos Sustentables: Urbano Arquitectónicos
	Métodos y Técnicas de Regionalización Estructura Social y Ambiental de las Regiones Metropolitanas	Economía Regional Sustentable Responsabilidad Social y Desarrollo Sustentable en Regiones Metropolitanas
Optativas Intermedias "A"	<u>Topogénesis</u> y sus aplicaciones en espacios Regionales y Metropolitanos	Estudios Metropolitanos Sustentables: Urbano Arquitectónicos
	Métodos y Técnicas del Desarrollo Local Sociedad, Instituciones y Gobemanza del Desarrollo Sustentable	Economía Regional Responsabilidad social y desarrollo sustentable en Regiones Metropolitanas
Optativas Intermedias "B"	Movilidad y Transporte Urbano Sustentable	Estudios Metropolitanos Sustentables: Urbano Arquitectónicos
	Planeación Municipal Instrumentación del Desarrollo Sustentable	Economía Regional Sustentable Responsabilidad social y desarrollo sustentable en Regiones Metropolitanas

Objetivo

- El alumno establecerá las características, elementos y condiciones que rigen hoy día en la conformación de espacios urbanos dentro de la dinámica del crecimiento económico y regional, involucrando conceptos como la globalización, la ciudad y las etapas que le han caracterizado durante los últimos años.

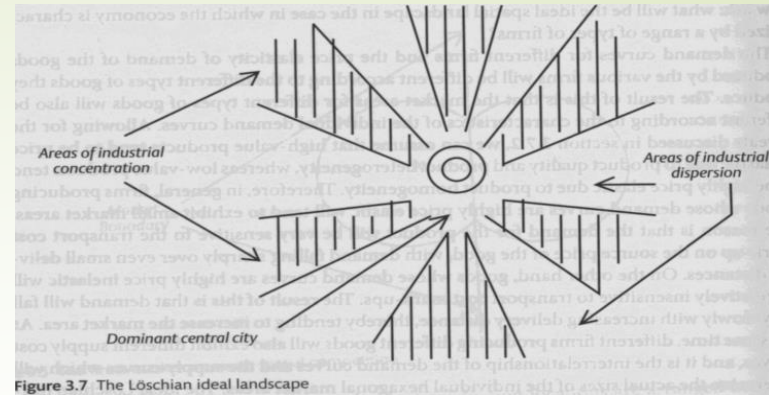


Figure 3.7 The Löschian ideal landscape

¿Qué es la globalización?

- ▶ La globalización es un proceso económico, tecnológico, social y cultural a gran escala, que consiste en la creciente comunicación e interdependencia entre los distintos países del mundo unificando sus mercados, sociedades y culturas, a través de una serie de transformaciones sociales, económicas y políticas que les dan un carácter global.





- Se ha considerado una etapa más del capitalismo.
- Entre sus características se menciona:
 - El incremento de la desigualdad a todos los niveles
 - El deterioro del medio ambiente con rapidez.
 - Ampliación del poder de la empresa multinacional
 - Es más que un proceso económico, involucra un proceso político y social dirigido desde determinadas instituciones internacionales.

¿Cuándo surge la globalización?

Resultado de

- ▶ Proceso dinámico producido principalmente por las sociedades que viven bajo el capitalismo democrático o la democracia liberal
- ▶ La revolución informática,
- ▶ Proceso de liberalización y democratización en su cultura política, en su ordenamiento jurídico y económico nacional, y en sus relaciones internacionales.
- ▶ Liberalización del comercio
- ▶ Nuevo ordenamiento económico mundial bajo instituciones supranacionales.



Condiciones de la globalización

- ▶ Existencia de un ordenamiento jurídico uniforme y simplificado en procedimientos y regulaciones nacionales e internacionales con el fin de mejorar las condiciones de competitividad y seguridad jurídica
- ▶ Universalizar el reconocimiento de los derechos fundamentales de ciudadanía.



- Interrelaciona las sociedades y culturas locales en una cultura global.
- Alta dependencia tecnológica de los avances en la conectividad humana (transporte y telecomunicaciones) y la masificación de las TIC's para el libre movimiento de mercancías y personas.



Evolución histórica del fenómeno urbano

- ▶ **La primera fase:** hace 5 ó 6 mil años, asentamientos que actualmente se conocen como las antiguas civilizaciones.
- ▶ **La segunda fase:** inicia con el desarrollo de las ciudades y la revolución industrial en Europa a mediados del siglo XVIII.
- ▶ **La tercera fase:** comenzó después de la Segunda Guerra Mundial. El más largo y rápido crecimiento en la población urbana del mundo se ha suscitado a partir de 1950.
- ▶ **Una cuarta fase:** corresponde con la implantación de los procesos y los mercados mundializados en las ciudades más importantes.

LA CIUDAD Y LO URBANO

¿Nueva York = Ciudad México = Timbuctú?

La Economía Urbana (*urban economics*) es sobre todo una *economía de la ciudad*, una aplicación de los principios de la economía al objeto ciudad, más que un análisis, de lo *urbano* como paradigma interpretativo de la realidad, como modelo original de organización de las actividades económicas y del trabajo social.



VS



El concepto de lo urbano ha adquirido presencia en correlación con su importancia social.

La concentración de población en una determinada área del territorio (asentamientos urbanos) registran cambios importantes en el contexto actual, los más importantes son:

1. Las grandes ciudades vinculadas a las actividades industriales tradicionales sufren procesos de desindustrialización ocasionando decadencia económica, pérdida de habitantes y crecimiento de conflictos sociales y aumento de la pobreza. (.
2. Ligados a la “**globalización**” se está dando lugar a nuevas jerarquías, en las cuales destacan las denominadas ciudades globales que son aquellas que han logrado ser sede de las principales funciones, como las político-económicas, las sociales, culturales...
3. Rápido crecimiento urbano.

Las ciudades en la nueva economía global.

La globalización económica ha transformado por completo la percepción de la ciudad actual.

Existen ciudades que surgen de la mano de la instalación en el extranjero de muchas transnacionales.

El resto de las grandes ciudades del mundo desarrollado están organizando un sistema mundial de ciudades independientes de las fronteras.

► **Los retos de las megaciudades**

- Los planteamientos económico administrativos y territoriales ya no tienen tanto que ver sólo con la localización sino con la administración y organización de los recursos materiales, humanos y los flujos de información, en función de su interrelación global-local y urbano regional, redefiniendo el papel de la ciudad en un mundo cambiante.

Evolución de las megalópolis

(ciudades con más de 8 millones de habitantes)

“resume por sí sola las grandes tendencias demográficas y geográficas del presente siglo”.

	Nº Megalópolis	Países desarrollados	Países subdesarrollados
1950	2	2	-
1975	11	6	5
1995	23	6	17
2015	36	6	30 (22 Asia)

Fuente: Unesco

Los procesos de aglomeración y mundialización de la economía ha tenido efectos devastadores en grandes sectores de la economía urbana, dando como resultado una agudización de la desigualdad en la concentración de recursos en dichas ciudades (Sassen S, 1995: 1-8).

Megaciudades

➔ Se consideran aproximadamente 20 a nivel mundial, con más de veinte millones de habitantes cada una.

Rango	Nombre del aglomerado	País	Población	Superficie
01	Tokio	 Japón	37 126 000	8 677
02	Ciudad de México	 México	28 463 000	2 914
03	Yakarta	 Indonesia	26 063 000	2 525
04	Seúl	 Corea del Sur	22,547,000	2 590
05	Delhi	 India	22 242 000	777
06	Shanghái	 China	20 860 000	1 425
07	Manila ⁶	 Filipinas	20 767 000	1 425
08	Karachi	 Pakistán	20 711 000	11 264
09	Nueva York	 Estados Unidos	20 464 000	3 756
10	Sao Paulo	 Brasil	20 186 000	1 943
11	Pekín	 China	17 311 000	1 709
12	Osaka-Kyoto	 Japón	17 011 000	3 212
13	Bombay	 India	16 910 000	3 340
14	Cantón	 China	16 827 000	5 812
15	Moscú	 Rusia	15 512 000	881
16	Daca	 Bangladés	15 414 000	3 302
17	Los Ángeles	 Estados Unidos	14 900 000	4 533
18	París	 Francia	14 718 000	3 968
19	Calcuta	 India	14 374 000	2 269
20	Londres	 Reino Unido	13 639 000	3 758

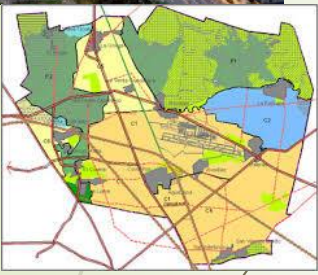


ELEMENTOS DE UNA NUEVA ARQUITECTURA CONCEPTUAL

EL MODELO DE LA CIUDAD GLOBAL: ORGANIZAR LAS DISTINTAS HIPÓTESIS

LA CIUDAD GLOBAL COMO NÚCLEO DE NUEVAS ALINEACIONES SOCIOPOLÍTICAS

CIUDAD GLOBAL



RECUPERAR EL LUGAR Y LOS PROCESOS DE TRABAJO

LOS IMPACTOS DE LAS NUEVAS TECNOLOGÍAS DE LA COMUNICACIÓN EN LA CENTRALIDAD

REDES MUNDIALES Y FUNCIONES DIRECTIVAS CENTRALES



MODELO DE CIUDAD



- Resulta hoy todo un reto diseñar, construir y aplicar un modelo de ciudad.
- Requiere afrontar los importantes retos que se están planteando.
- Crear un modelo social de relación entre la ciudadanía.
- Este escenario relacional tendrá posteriormente sus consecuencias: en el campo del urbanismo, de su estructura física, de su actividad económica y cultural, de la evolución social futura, etcétera.




Ciudad global: características urbanas y estructurales

- Las ciudades globales actuales presentan una dualidad manifiesta:
 1. Acumulan concentraciones inmensas de poder económico, los centros de las ciudades y los centros de negocios de las zonas metropolitanas reciben inversiones en propiedad inmobiliaria y telecomunicaciones en gran escala.
 2. Las zonas urbanas y metropolitanas de bajos ingresos carecen de recursos suficientes.

3. La ciudad tiende a ser parte de un ecosistema territorialmente mucho mayor que su entorno físico e importa alimentos y energía de otros territorios, absorbiendo recursos externos.

4. En la globalización esto resulta lógico e inevitable, volviendo a la ciudad muy dependiente —parásito— y su sostenibilidad es frágil.





La ciudad es el **elemento articulador** más importante de las sociedades humanas en el presente siglo (espacio, relaciones e intercambios), que se ha modificado a lo largo de la historia.

El **aumento de la urbanización** a nivel mundial ha generado diversas transformaciones en las ciudades, principalmente en las relaciones sociales y espaciales definiendo distintos niveles de calidad del hábitat urbano.

La ciudad se presenta hoy como la dimensión operativa, totalizante e integradora para la **gestación de procesos de mejoramiento (modificación) de la calidad de vida** de la sociedad.



La ciudad en el Siglo XXI

La gestión y administración de la ciudad como elementos funcionales de articulación de los espacios entre lo económico y lo territorial forman parte de la esfera de acción de la Administración Pública, además constituyen herramientas del Estado para asegurar el bien común en el territorio; por lo que resultan ser claves para la orientación y regulación del desarrollo integral en las ciudades (Gaete F.2003).

- Las ciudades son los instrumentos más importantes para
 - combatir los procesos de exclusión,
 - desarrollar políticas de inclusión social
 - dar respuestas a los problemas de la ciudadanía.
 - constituyen un elemento determinante para promover y consolidar procesos de avance democrático, de democracia participativa.



UNA NUEVA CONCEPCIÓN ESPACIAL

- La globalización de la actividad económica hace necesaria una nueva clase de estructura organizativa.
- Para que esto sea posible tanto teórica como empíricamente debe existir antes un nuevo tipo de arquitectura conceptual.
- Nociones como las de ciudad global o región global
- El intento por llamar la atención sobre una diferencia:
- La especificidad de lo global a medida que se institucionaliza en la Era Contemporánea ciudad del mundo

El modelo de la ciudad global: distintas hipótesis

1.- La dispersión geográfica de las actividades económicas que trae consigo la globalización, junto con la integración simultánea de dichas actividades, un factor clave a la hora de alimentar el crecimiento y la importancia de funciones corporativas centrales.

2.- Las funciones centrales se vuelven tan complejas que las sedes centrales de las grandes empresas globales empiezan a exteriorizarlas.

Funciones centrales con empresas de servicios altamente especializadas: contabilidad, asesoría legal, relaciones públicas, programación informática, telecomunicaciones, etc.

3.- Las empresas especializadas en servicios que operan en mercados cada vez más complejos y globales están sujetas a una economía de aglomeración.

La mezcla de empresas, talento y pericia en una amplia variedad de campos especializados hace que un determinado tipo de entorno urbano funcione como centro de información

4.-Cuanto más exteriorizan las sedes centrales sus funciones más complejas y menos estandarizadas, en especial aquellas sujetas a mercados cambiantes e inciertos, más libres son de optar por cualquier emplazamiento geográfico, porque cada vez es menor la carga de trabajo que se lleva a cabo en la sede central y que, por lo tanto, es vulnerable a las economías de aglomeración.

➤ 5.-Empresas especializadas en servicios necesitan proporcionar un servicio global que se traduzca en una red global de afiliados o alguna otra modalidad asociativa, lo que ha favorecido un fortalecimiento de las transacciones y las redes transfronterizas o interurbanas



6.-El número creciente de profesionales de alto nivel y empresas de servicios altamente especializadas ha agudizado la desigualdad espacial y socioeconómica presente en estas ciudades. (revalorizado el mercado de profesionales de primer nivel, que también ha aumentado cuantitativamente.)

- 7.- Informalizar parte o todas las actividades de producción y distribución, incluidos los servicios, es una manera de sobrevivir a estas circunstancias.



Recuperar el lugar y los procesos de trabajo

- Muchos de los recursos necesarios para las actividades económicas globales no son móviles, sino que están profundamente integrados en lugares geográficos como las ciudades globales, las regiones de influencia de las ciudades globales y las zonas francas industriales.
- El crecimiento de las dinámicas en red y transfronterizas entre las ciudades globales atañe a una gran variedad de ámbitos: político, cultural, social y criminal.
- Recuperar la geografía de los lugares que participan de la globalización permite recuperar a las personas, los trabajadores, las comunidades y, más concretamente, la gran variedad cultural.

Redes mundiales y funciones directivas centrales

- La geografía de la globalización contiene dinámicas de dispersión y centralización.
- Las tendencias a gran escala hacia la dispersión espacial de las actividades económicas a niveles metropolitanos, nacionales y globales asociados a la globalización han aumentado la demanda de nuevas formas de centralización territorial de las funciones de alta dirección y control.




El impacto de las nuevas tecnologías de la comunicación

- La centralidad sigue siendo una característica determinante en la economía global actual, evidenciado en las ciudades.
- Hoy en día ya no existe una identificación directa entre centralidad y lugares geográficos precisos como el centro urbano o el distrito financiero.
- La marcada orientación a los mercados financieros evidente en muchas de estas ciudades plantea cuestiones relativas al funcionamiento de las naciones-Estado, sus regiones y las estructuras económicas y sociales de las ciudades mismas.

Las tecnologías de la comunicación y su impacto en la ciudad contemporánea

- La globalización se centra en dos ejes que se complementan en el desarrollo y apertura del mundo a través de las comunicaciones, las que permiten centralizar el poder económico y a la vez generar descentralización territorial.
- Tecnologías como el Internet, telefonía, transmisión de datos, conforman tres vértices;
 - Primer vértice: la centralización, en un mundo pequeño con sus respectivas economías como, las cuales generan conflictos pero al mismo tiempo oportunidades para ciertos grupos;
 - Segundo vértice, conformado por una apertura de las comunicaciones;
 - Tercer vértice: como una descentralización de los territorios y su consiguiente autonomía.

- 
- Este desarrollo de las comunicaciones ha establecido un cambio en las relaciones de espacio-tiempo, produciendo una cierta inestabilidad desde el punto de vista económico, estableciendo una nueva cartografía, donde la geografía no es relevante.
 - Al mismo tiempo ha surgido un fenómeno de adaptabilidad.
 - Existe una íntima relación entre el modelo de desarrollo y la producción de la ciudad, donde la ciudad es un polo de atracción para los habitantes.
 - Se ha evolucionado desde el concepto de ciudad estado, a ciudad piramidal para desembocar en una ciudad nodal.

Repercusiones socioeconómicas y ambientales

- Las ciudades son unas grandes consumidoras de recursos: agua, energía, alimentos...
- Para conseguir este abastecimiento son necesarias inversiones muy elevadas en infraestructuras de todo tipo: instalaciones de energía y agua, mercados de abasto.



- Espectacular aumento del precio de las viviendas, generando que las personas con menos recursos económicos se vean obligadas a vivir en barrios degradados o muy alejados.

Los retos a los que se enfrentan las ciudades son muy importantes y no puede olvidarse de ellos.




Las grandes ciudades de todo el mundo, actualmente son el ámbito en el que una multiplicidad de procesos de mundialización cobran formas concretas, y localizadas.

- Concentran una participación desproporcionada del poder de las grandes empresas y son uno de los emplazamientos fundamentales para la valorización excesiva de su economía; y por otra, concentran una participación desproporcionada de los que menos tienen.



Principales retos de los Estados Nacionales ante la ciudad global

- la implementación de **grandes niveles de inversión** en infraestructura de todo tipo;
- el diseño más adecuado de **políticas de gestión y administración de la ciudad** como elemento funcional de articulación de los espacios entre lo económico y lo territorial;
- **lo público y lo privado/comunitario**, para la orientación y regulación del desarrollo integral en las ciudades, donde debe tomarse como elemento de primer orden el **aseguramiento del bien común** en el territorio.



La organización de la ciudad requiere de la acción de los diferentes niveles de gobierno, lo que coadyuva a determinar la localización de los negocios a nivel internacional y la competitividad de los territorios.

Las ciudades corresponden a la expresión de la organización y movilización de agentes sociales, que se desplazan en base a un sistema productivo y un mercado de trabajo surgido de la administración y gestión de estos espacios.

Se ha dado paso a una estructura empresarial transnacional, que utiliza estrategias con características glocales para enfrentar el mercado.


Efectos negativos de la globalización

- Responsible del mayor deterioro ambiental en todo el mundo, ya que produce una mayor industrialización.
- ▶ Se dice que la apertura de las fronteras conduce a un mayor terrorismo, más ventas de drogas ilícitas y la propagación del SIDA y otras enfermedades.
 - ▶ Induce una reducción de la diversidad cultural a medida que las ideas y los valores occidentales se difunden en todo el mundo.
 - ▶ Acciones en contra de la globalización, existe
 - ▶ La Acción Global de los Pueblos es una alianza de movimientos sociales y personas de todo el mundo unidos con varios "principios" en común: oponerse al proceso de globalización, defender alternativas desde lo local, actitud no confrontativa, métodos no-violentos y una filosofía organizativa basada en la descentralización y la autonomía.



El futuro de la globalización y la ciudad

- Los beneficios de la globalización son amplios y difundidos, y los organismos Internacionales como el FMI, la OMC y el Banco Mundial estimulan su expansión.
- La ciudad en su autodeterminación, se convierte en víctima de la globalización.
- La exigencia de conservar un modelo local, frente a la adopción del modelo estándar de las grandes ciudades, consideradas como modelos exitosos de ordenación urbana (en muchos casos descontroladas y mal administradas), genera tensiones en la población y su entorno.

- 
- La globalización incide en la transformación de la ciudad local a la ciudad global, como fenómeno económico, social y político, con la consecuente pérdida de identidad nacional y cultural.
 - En la construcción del conocimiento, la globalización “no inventa” nada: constituye un proceso que incrementa exponencialmente la velocidad del conocimiento y de las exigencias productivas a través de la tecnología.
 - Exige la construcción de un “nuevo modelo” de universidad, como instituciones sobrecargadas de demandas y exigencias económicas, políticas y sociales.

Bibliografía

Asuad N. (2014) Teorías de la distribución espacial de las actividades económicas.

<http://www.economia.unam.mx/cedrus/descargas/Teorasdistribucionespacial.pdf>

- Borja, J. y Castells, M. (1997) *Local y global, Madrid, Taurus.*
- Gaete Feres H. G. (2003), Gestión del urbanismo y administración urbana: Los pies de barro en el despliegue territorial del neoliberalismo en Chile, Revista de Urbanismo N°7 Enero de 2003.
- Ianni, Octavio (1999) *La sociedad global.* Ed. Siglo XXI editores S.A de C.V. México.
- Pacione, M. (2001). *Urban Geography: a global perspective,* Londres Routledge.
- Sassen Saskia (1995) “La ciudad global: una introducción al concepto y su historia”, en *Brown Journal of world affairs, vol. 11(2): 27-43* (consultado el 28 de octubre de 2013)
- Silva, Iván (2003) *Disparidades, Competitividad Territorial y Desarrollo Local y Regional en América Latina.* Instituto Latinoamericano y del Caribe de Planificación Económica y Social (ILPES). Santiago de Chile. Chile.
- Sobrino, J. (2003) *Competitividad de las Ciudades de México.* El Colegio de México. Centro de Estudios Demográficos y de Desarrollo Urbano. México.