unidad 1
El espacio geográfico.

La región y la ruta

Escalas de análisis espacial (JERARQUIZACIÓN)

¿A que detalle se puede observar un fenómeno geográfico?

BÁSICA O LOCAL

Entorno inmediato…

barrio

colonia

localidad

ciudad

INTERMEDIA

Estatal

Nacional

MUNICIPIO

GLOBAL / MUNDIAL

CONTINENTAL

Categorías de análisis espacial
PERCEPCIÓN YDELIMITACIÓN

Espacio percibido

Tipo
Paisaje
Paisaje social
Paisaje natural

Espacio delimitable

Tipo
Lugar
Medio
Territorio
Región
Ruta

Paisaje

Hiernaux, D., Lindon, A. (2006).

Todo aquello que vemos, todo lo que está al alcance de nuestra vista. Es hasta donde llega nuestro horizonte...

Punto de vista estético

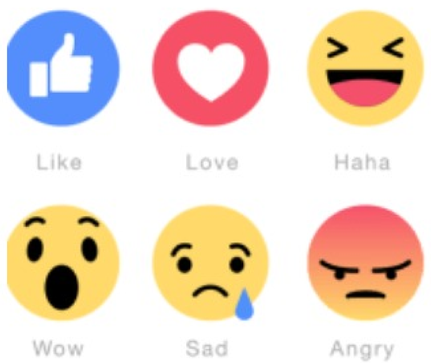

Punto de vista científico



UNIDAD 1

Depende del grado de antropización /artificialización /humanización

Hiernaux, D., Lindon, A. (2006).

Paisaje Natural

Escasamente antropizado



Paisaje Social

Extremadamente humanizado

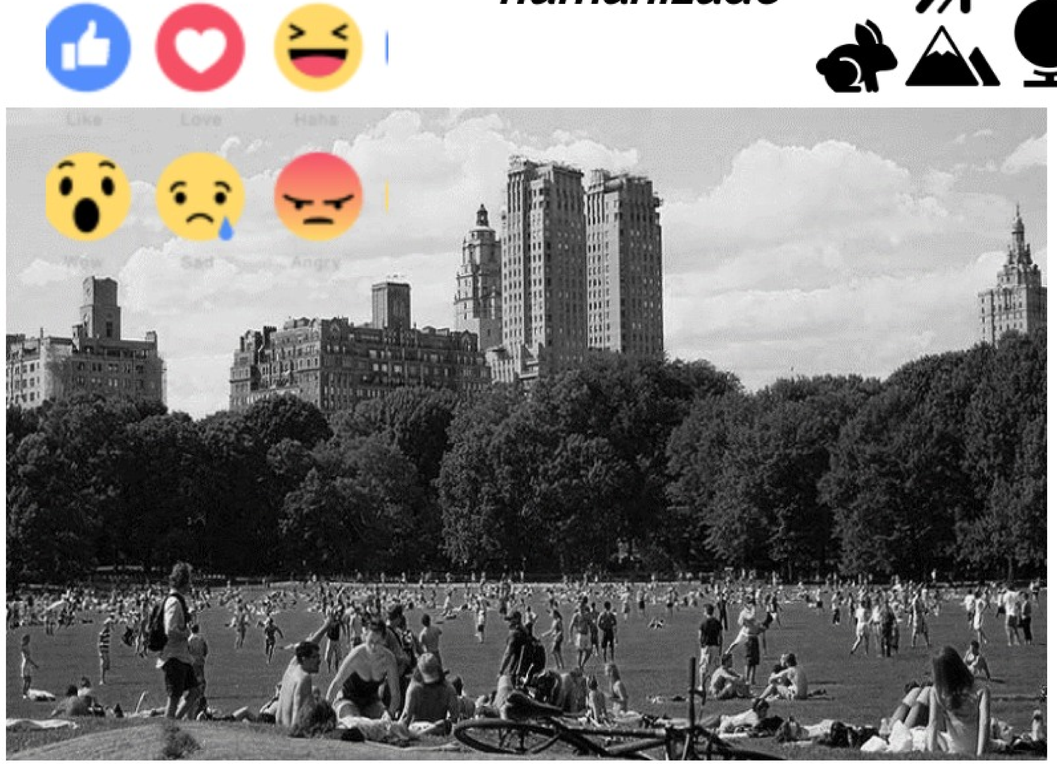



Lugar

Se asocia con el espacio inmediato, reconocido a partir de un nombre o límites, que lo identifica (negocio, casa, escuela, barrio, pueblo, colonia, localidad, municipio, Estado, País...) y genera un sentido de pertenencia o identidad.

Hiernaux, D., Lindon, A. (2006).

Medio

Hiernaux, D., Lindon, A. (2006).

Depende del tipo de paisaje, servicios e infraestructura.

URBANO



RURAL



Sauer, C. O. (1998).

Territorio

Delimitación que obedece a limites (fronteras) políticos

Región

Espacio relativamente homogéneo caracterizado por la interrelación de uno o varios componentes, que le dan identidad, y va en base de diferentes funciones.

Puede haber tantas regiones como objetos de estudio.

Regiones naturales, biogeográficas, económicas, culturales, lingüísticas, **turísticas y gastronómicas**…

Su delimitación puede o no respetar los límites administrativos estatales o nacionales.

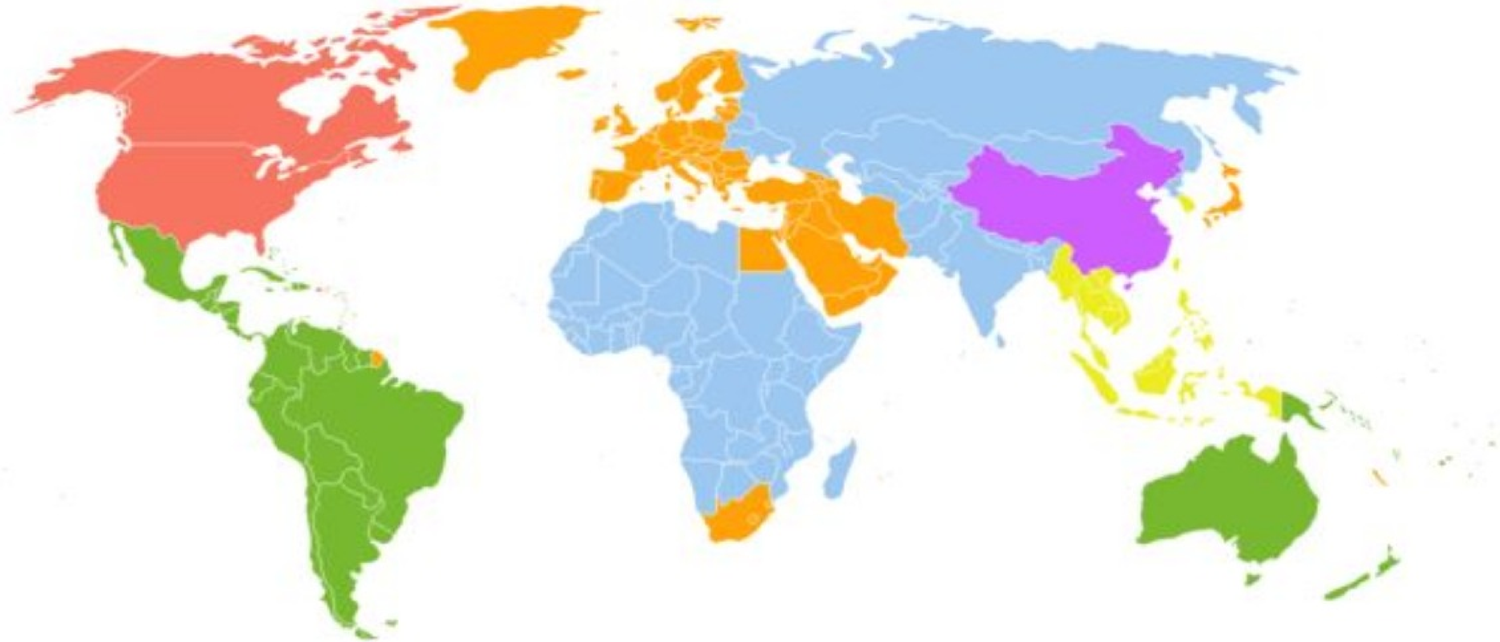

Sauer, C. O. (1988).

Región Natural

Sauer, C. O. (1988).

Las ***regiones naturales*** se determinan con base en la distribución y diversidad de los componentes físicos o naturales del espacio geográfico, como por ejemplo el relieve, la vegetación, el clima, la hidrografía, la fauna, entre otros.

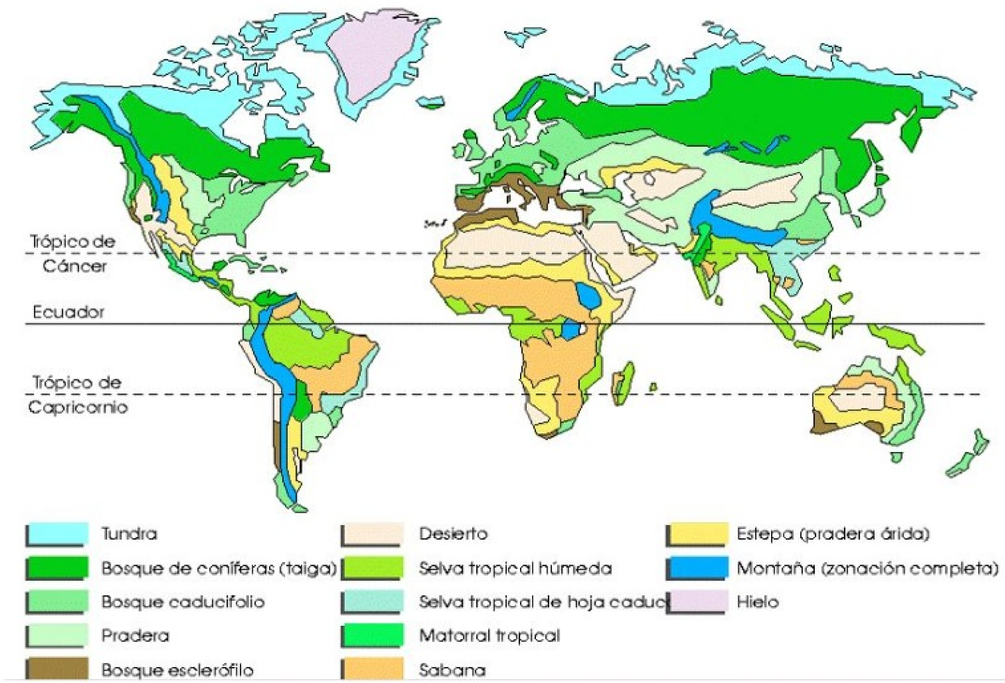

Región Cultural

Las ***regiones culturales*** se pueden definir en razón de diferentes componentes: la lengua, la historia en común o la religión.

Región Económica

Se definen a partir de acuerdos o intercambios comerciales entre países o provincias, y dependiendo del grado de desarrollo.

Región Turística

Se definen a partir de la oferta o por tipo de servicio turístico que se ofrece.

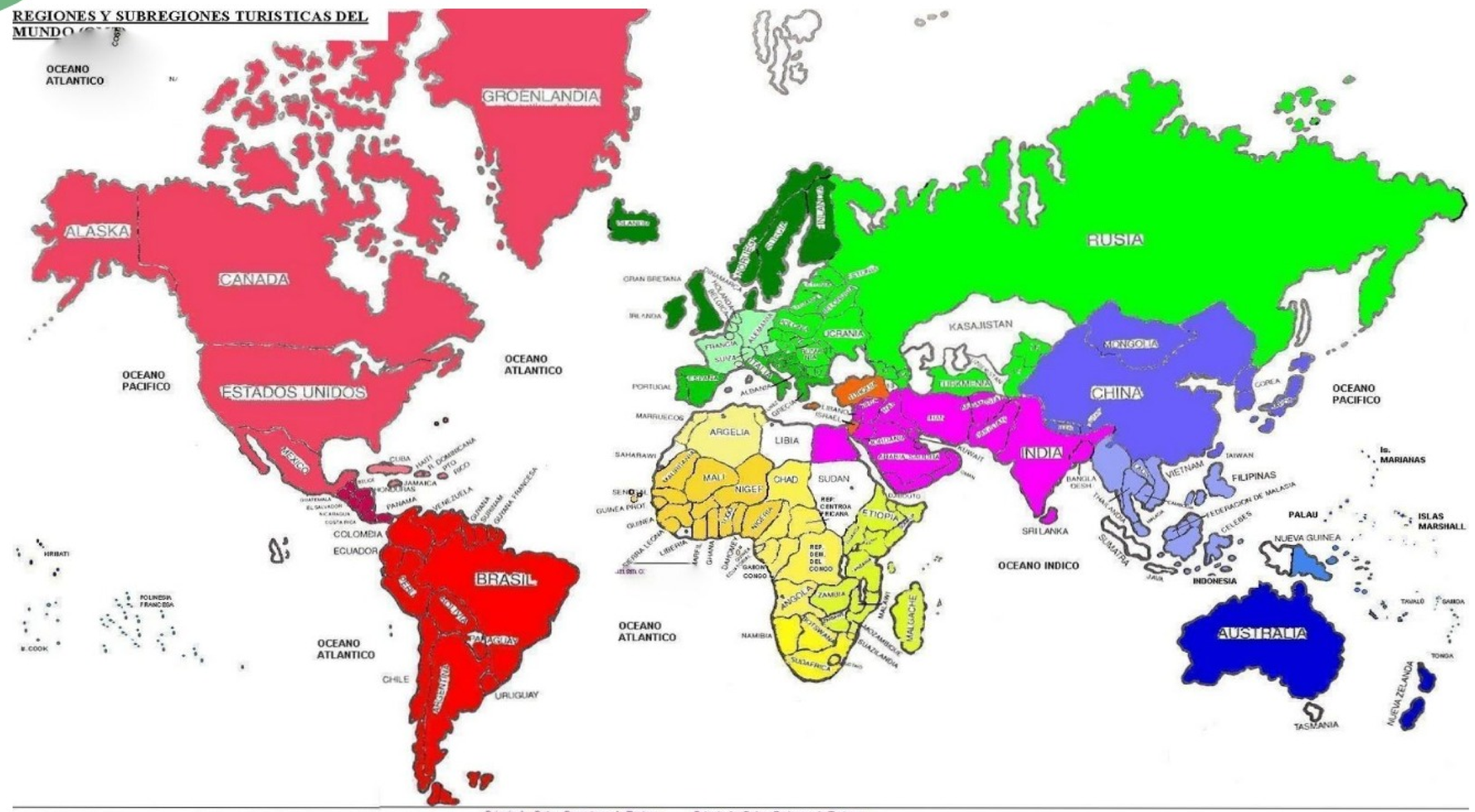

1.- REP. CHECA
2. REP. ESLOVACA
3.- AUSTRIA
4.- HUNGRIA
5.- ESLOVENIA
6.- CROACIA
7.- BOSNIA HERZEGOVINA
8.- SERVIA
9.- MACEDONIA
10.- BULGARIA
11. MOLDAVIA
12.- GEORGIA
13.- ARMENIA
14.- AZERBEIJAN
15.- TADJIKISTAN
16.- KIRGUIZIA

www.buscate.com.mx

Regiones y Subregiones Turísticas del Mundo (OMT)

África:
Africa del Norte
Africa Central
Africa Occidental
Africa Oriental
Africa Meridional

América
América del Norte
América Central
Caribe
América del Sur

Oriente Medio
Europa Mediterráneo Oriental

Asia Meridional
Asia Meridional
Asia Oriental/ Pacifico
Asia del Norte
Asia del Sudoeste
Australasia
Melanesia
Micronesia
Polinesia

Europa
Europa del Norte
Europa Central/ Oriental
Europa Occidental
Europa Meridional

Principales Paises Receptores de Turismo

1. Francia
2. España
3. E.E.U.U.
4. China
5. Italia
6. Reino Unido
7. Alemania
8. México
9. Ucrania
10. Turquía
11. Canadá
12. Malasia
13. Grecia
14. Hong Kong (China)
15. Polonia
16. Tailandia
17. Portugal
18. Paises Bajos
19. Macao (China)
20. Egipto
21. Arabia Saudita
22. Sudáfrica
23. Singapur
24. Japón
25. E. A. Unidos

Principales Paises Emisores de Turismo:

- Francia
- Estados Unidos
- Alemania
- España
- China
- Reino Unido
- Canadá
- Italia
- Japón

Fuente: Organización Mundial del Turismo (OMT)©

ACTIVIDAD

Delimitación de Región gastronómica

Sobre el mapa de la república mexicana y en base al texto proporcionado, delimita las 6 regiones gastronómicas de nuestro país.

Distingue a cada una, con diferente color.

ANÁLISIS

1. ¿Para ti, cuál de las regiones es la más diversa en gastronomía y por qué?

2. ¿Cuál representará menor diversidad?

3. ¿Cómo influye la interrelación de las variables clima, relieve, altitud en la gama gastronómica de la REGIÓN NORESTE?

4. Elabora tu concepto de región gastronómica

5. ¿Cuál es la importancia del análisis de la gastronomía por REGIÓN? Identifica las fortalezas y oportunidades

FUENTES BIBLIOGRÁFICAS

Hiernaux, D., Lindon, A. (2006). Tratado de Geografía Humana. Anthropos. Universidad Autónoma Metropolitana- Iztapalapa. México. ISBN: 84-7658-794-5

Sauer, C. O. (2006). La morfología del paisaje. Polis, Revista de la Universidad Bolivariana. Vol. 5, número 015. Santiago, Chile. ISSN: 0717-6554

Sauer, C. O. (1988). La geografía cultural. En: El pensamiento geográfico. Gómez, M. J., Muñoz, J. J. y Ortega, C. N. Ed. Alianza Universidad. España. ISBN: 978-84-206-8045-3