Geografía Gastronómica de México

UNIDAD 1

El espacio geográfico, la región y la ruta

Objetivo

Identificar los **componentes del espacio** geográfico y los elementos que integran y delimitan a una **región y una ruta.**

Contenido

- 1.1 El espacio geográfico
- a) Conceptualización de espacio geográfico
- b) Escalas y representación geográfica del análisis espacial.
- 1.2Escala geográfica regional. Conceptualización, delimitación y tipología.
- 1.3 Definición y clasificación de ruta.

01

Espacio Geográfico

Introducción

Conceptos básicos

Geografía

Es la ciencia, encargada del análisis de hechos y fenómenos físicos, biológicos y sociales, que se localizan sobre la superficie terrestre (IG,UNAM, 2014)

ENFOQUES

CIENCIA GENERAL O BASE.
Análisis del Territorio

CIENCIA APLICADA
Apoyo de análisis para otras ciencias y disciplinas (Turismo y Gastronomía)

Conceptos básicos



Superficie Terrestre

Es la capa superficial del planeta, no cubierta por agua.

Sus principales componentes son: el relieve y el suelo.

Tambien es sinónimo de LITOSFERA.

"Actualmente, la gastronomía obtiene el mayor porcentaje de materias primarias de la Superficie Terrestre, comparado con la atmosfera e hidrosfera".

Conceptos básicos

Hecho Geográfico

Procesos permanentes y estables, originados hace miles de años.

Montañas, ríos, oceanos...

Conceptos básicos

Fenómeno Geográfico

Procesos que originan cambios sobre la Superficie Terreste, que no se pueden predecir.

Terremotos...

Conceptos básicos

Localización / Ubicación

El concepto contempla que todas las entidades, hechos y fenómenos geográficos, con sus atributos, cuentan con una ubicación específica sobre la superficie terrestre.

Absoluta: Ubicación fija.

Relativa: Cambia con el tiempo.

Criterios de Localización



01

Ecuador
Divide a la Tierra en dos partes iguales. Estas partes se llaman el Hemisferio Norte y el Hemisferio Sur.

02

Paralelos
Círculos menores paralelos al Ecuador. Algunos con sus propios nombres son: el Trópico de Cáncer, Trópico de Capricornio, el Círculo Polar Ártico, el Círculo Polar Antártico.

03

Meridianos
El meridiano de origen ó cero grados (0º) es el que pasa por Greenwich, Inglaterra y divide a la Tierra en dos hemisferios: Oriental y Occidental

04

Latitud y longitud
Latitud varía desde 0 grados en el Ecuador hasta 90 y -90 grados en los polos norte o sur.
Longitud se mide de 0 grados a 180 grados y puede ser de longitud este u oeste

Dato interesante.

La forma real de la Tierra

La Tierra en realidad es un elipsoide, una forma geométrica achatada en los polos y ensanchada en el Ecuador. Como la superficie de la Tierra no es uniforme--presenta alturas y depresiones--se llama geoide.

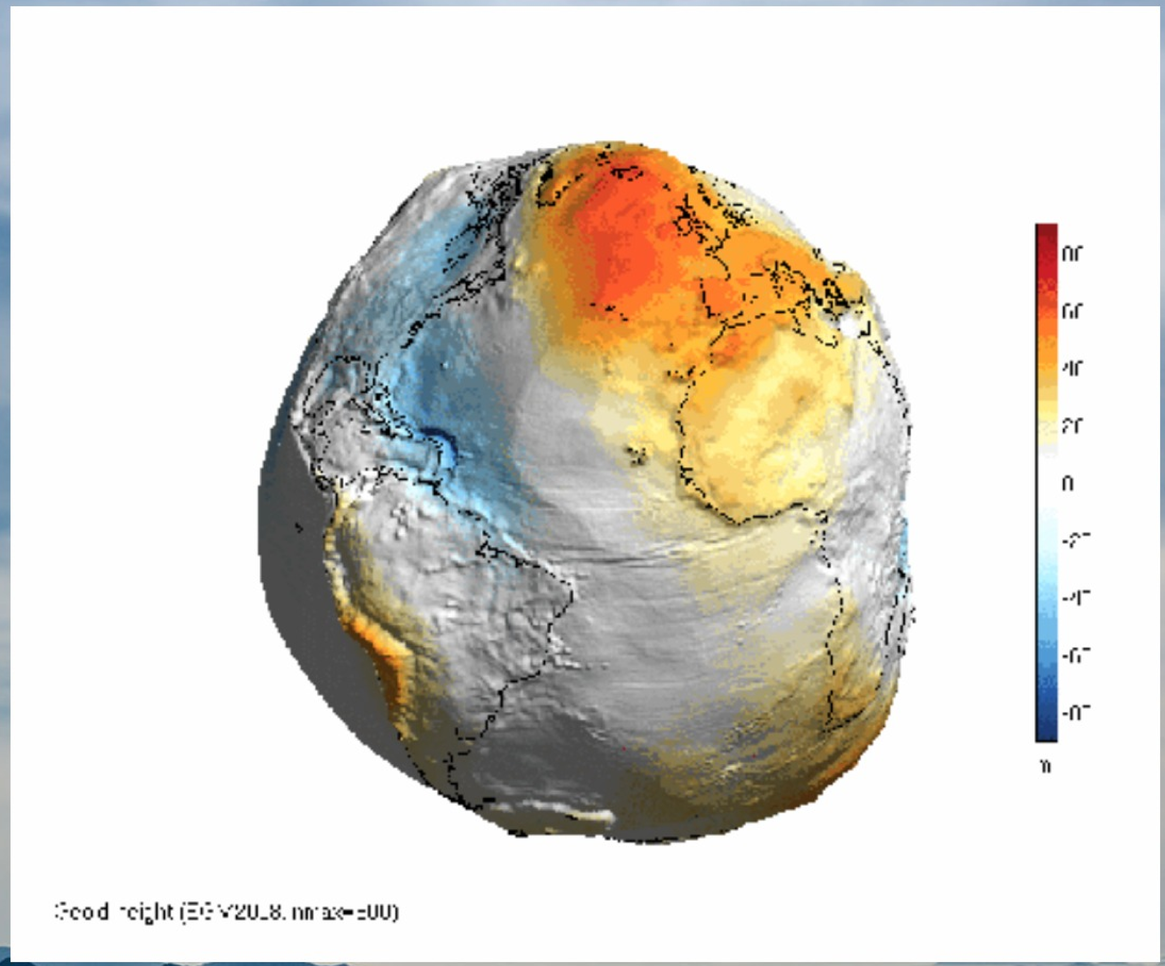

Sigues pensando que la Tierra es redonda...

Ejercicio 1. Localización

Recorta, pega y responde.

A. Identifica y resalta en diferente color, los criterios de localización:

Ecuador, principales paralelos y meridianos.

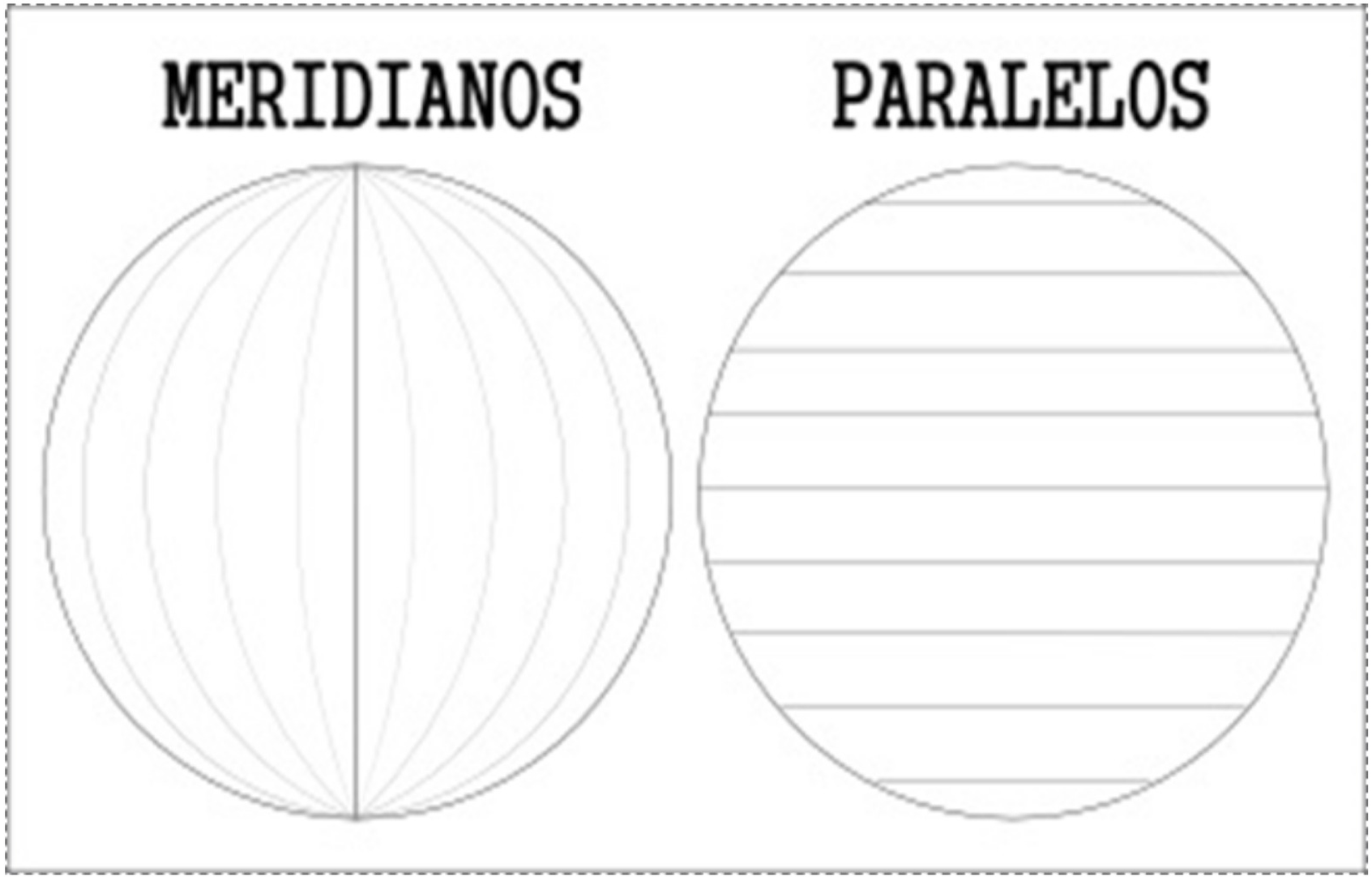

Ejercicio 1. Localización

B. Complementa el cuadrante con sus grados de latitud y longitud correspondiente.

Identifica y resalta el cuadrante donde se localiza México.

Describe su localización, utilizando los criterios de Latitud y longitud.

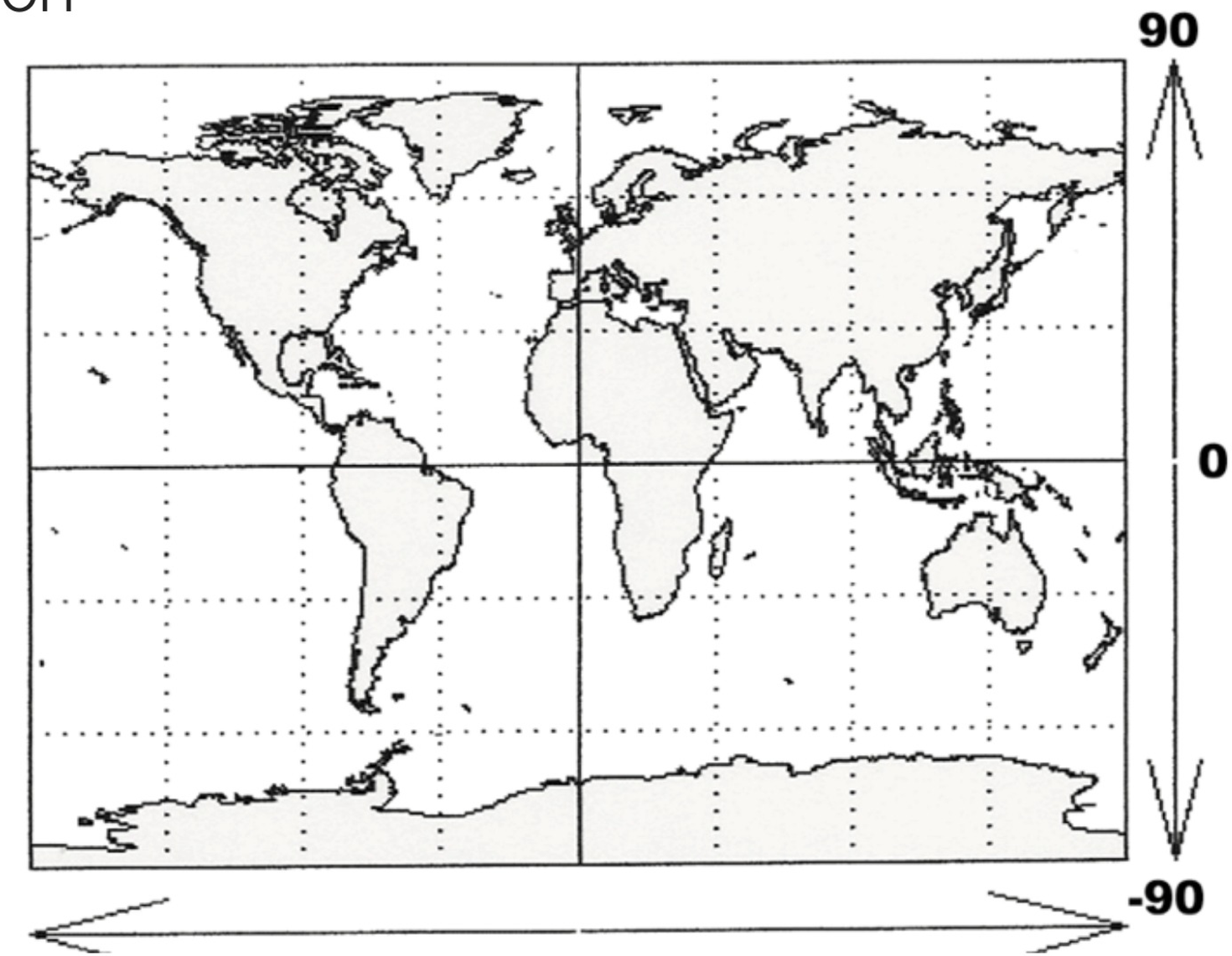

Ejercicio 1. Localización

C. ¿Qué país es? ¿Cuál es su platillo representativo?

1) Latitud 10˚ sur / Longitud 45˚ oeste : _____

2)Latitud 10˚ sur / Longitud 75˚ oeste: _____

3)Latitud 0˚ / Longitud 75˚ oeste : _____

4)Latitud 30˚ sur / Longitud 60˚ oeste: _____

5)Latitud 20˚ sur / Longitud 60˚ oeste: _____

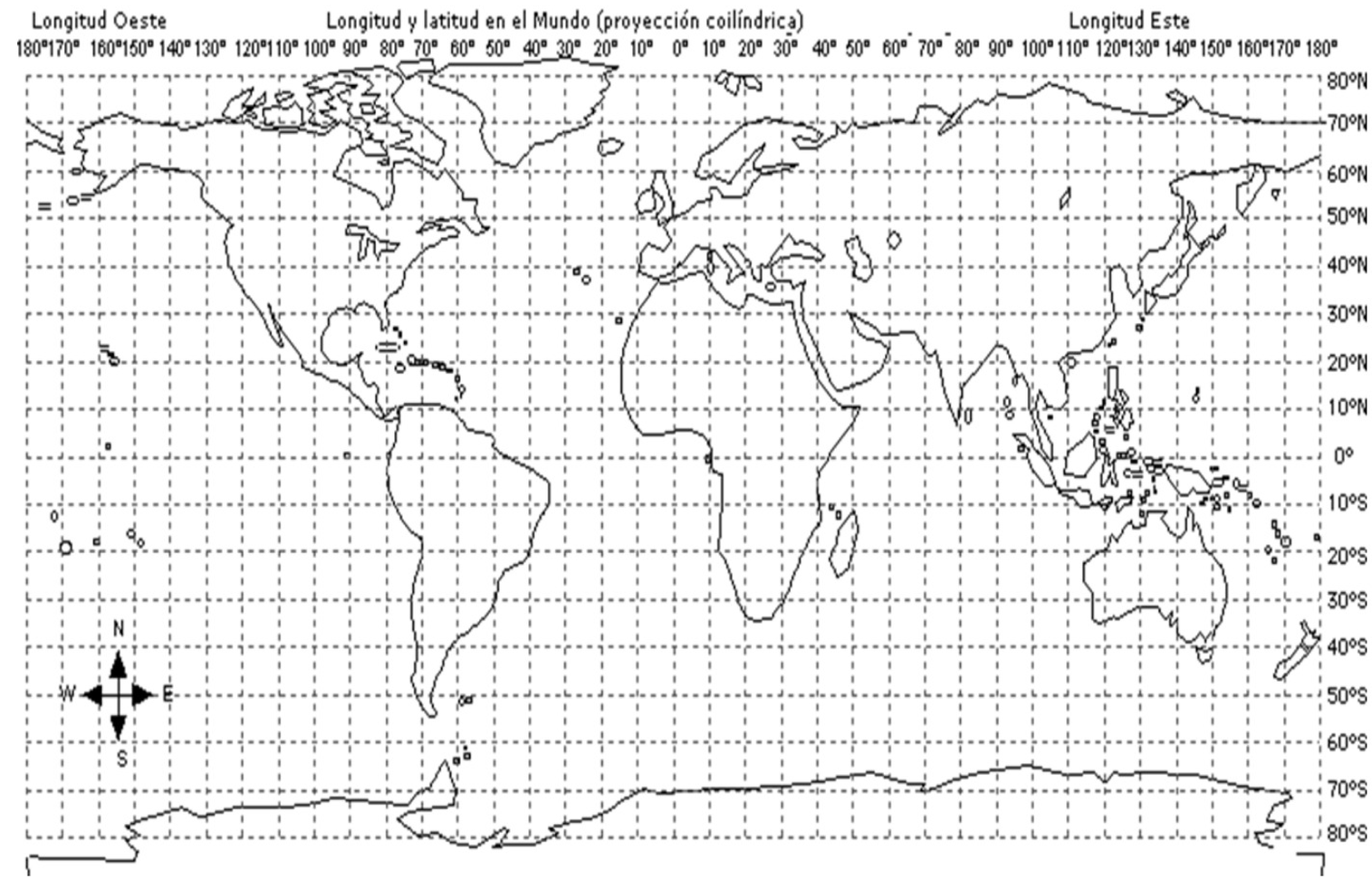

Ejercicio 1. Localización

D. Coordenadas de 5 países con la mejor gastronomía a nivel mundial

1) : _____
2): _____
3) : _____
4): _____
5): _____

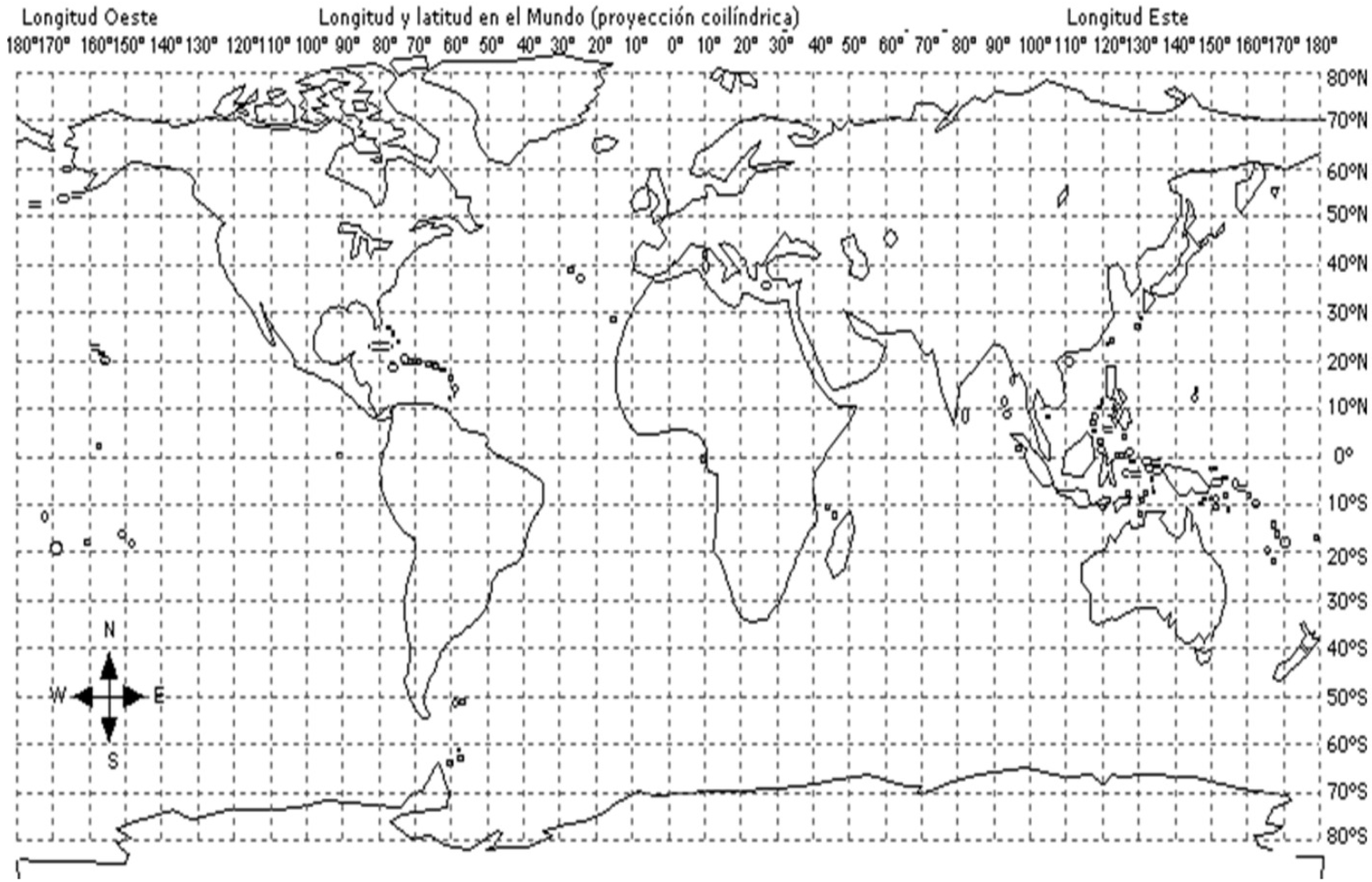

Ejercicio 1. Localización

E. Coordenadas de los principales estados productores de:

Maíz : _____
Jitómate: _____
Chile: _____
Cebolla: _____
Frijol:_____

Siguiente clase.
Imprimir Planilla 2

Bibliografía complementaria

Sauer, C. O. (2006). La morfología del paisaje. Polis, Revista de la Universidad Bolivariana. Vol. 5, número 015. Santiago, Chile. ISSN: 0717-6554
Sauer, C. O. (1988). La geografía cultural. En: El pensamiento geográfico.
Gómez, M. J., Muñoz, J. J. y Ortega, C. N. Ed. Alianza Universidad. España. ISBN: 978-84-206-8045-3 Trejo,
E., Cervón, J. et al (2005). Geografía General. El universo, nuestro planeta y sus recursos. Trillas. México. ISBN: 968-24-7371-3