



Universidad Autónoma del Estado de México

Facultad de Planeación Urbana y Regional



Trabajo de Tesis

Focalización de los programas sociales alimentarios en combate a la pobreza en el Estado de México 2007-2015: análisis del programa estatal “Apadrina a un niño indígena”

Para obtener el título de

Licenciada en Planeación Territorial

Presenta:

Maricruz Flores Martínez

Director de Tesis:

Dr. en S. Edel Gilberto Cadena Vargas

Revisores:

Dr. en C. Salvador Adame Martínez (Presidente)

M. en C. A. Ricardo Farfán Escalera

Toluca de Lerdo, Estado de México; Abril de 2017

Agradecimiento

De forma incondicional a Dios porque
ha estado conmigo a cada paso que
doy.

Dedicatoria

A mi esposo Enrique, mi compañero de vida, quien me regala lo mejor de sí, por el esfuerzo amoroso para apoyarme y alentarme en todo momento.

A mis padres Marco Antonio y Gilberta, quienes me dieron vida, educación, valores y siguen apoyándome y amándome a través de sus consejos.

A mi hermano Marco Flores, por estar al tanto de este logro compartido.

A mis familiares y amigos, que con su cariño me acompañan.

A mis jefes y compañeros de trabajo, quienes confiaron que esto sería posible.

A los sinodales quienes compartieron su conocimiento para validar mi tesis.

A todas las personas que me apoyaron de manera indirecta para concluir la.

A todos ustedes se los agradezco desde el fondo de mi alma.

Índice

Introducción

Capítulo 1. Marco teórico conceptual.....	16
1.1 La planeación una herramienta para evaluar.....	16
1.2 La pobreza fenómeno mundial.....	20
1.2.1 Concepto de pobreza.....	20
1.2.2 La medición de la pobreza.....	21
1.2.3 Tipos de pobreza.....	24
1.3 Concepto de política social.....	25
1.3.1 La política social en México.....	27
1.3.2 Los programas sociales alimentarios en México.....	29
1.3.2.1 Algunos programas sociales alimentarios en México durante 30 años.....	29
1.3.3 Algunos programas sociales en el Estado de México durante 24 años.....	32
1.3.3.1 Algunos programas sociales en el Estado de México en 2015.....	33
1.4 La importancia de la focalización de los programas sociales.....	37
Capítulo 2. Diagnóstico.....	40
2.1 Programa social estatal "Apadrina a un niño indígena".....	40
2.1.1 Creación.....	40
2.1.2 Operación del programa.....	40
2.2 Evolución de las reglas de operación en 9 años.....	43
2.3 Lenguas indígenas en el Estado de México.....	47
2.4 Municipios indígenas que contempla el programa.....	49
2.4.1 Municipios de aplicación del programa, características demográficas, marginación y rezago social.....	52
Capítulo 3. Marco metodológico.....	55
3.1 Estructura metodológica.....	55
3.2 Procesos cuantitativos.....	55
3.2.1 Estructuración de una base de datos.....	59
3.2.2 Selección de las variables.....	60
3.3 Proceso de análisis.....	60
Capítulo 4. Resultados de la focalización del programa “Apadrina a un niño indígena” en el periodo 2007-2015.....	63
4.1 Análisis municipal general en el periodo 2007-2009.....	63
4.2 Análisis municipal general en el periodo 2010-2012.....	72
4.3 Análisis municipal general en el periodo 2013-2015.....	83
4.4 Casos específicos por municipio.....	98
4.4.1 Población beneficiada con el programa.....	98
4.4.2 Localidades beneficiadas con grado muy alto y alto de marginación social 2005 y 2010.....	103
4.4.3 Localidades beneficiadas con grado muy alto y alto de rezago social 2005 y 2010.....	109

Conclusiones.....	115
Recomendaciones.....	120
Bibliografía.....	121
Anexos.....	128

Índice de Cuadros

Cuadro 1.	Programas sociales del Estado de México a cargo de la SEDESEM, Parte 1.....	34
Cuadro 2.	Programas sociales del Estado de México a cargo de la SEDESEM, Parte 2.....	35
Cuadro 3.	Programas sociales del Estado de México a cargo del CEMYBS.....	36
Cuadro 4.	Programa social del Estado de México a cargo del CEDIPIEM.....	37
Cuadro 5.	Apartados de las reglas de operación del programa social estatal “Apadrina a un niño indígena” 2007-2009.....	44
Cuadro 6.	Apartados de las reglas de operación del programa social estatal “Apadrina a un niño indígena” 2010-2012.....	45
Cuadro 7.	Apartados de las reglas de operación del programa social estatal “Apadrina a un niño indígena” 2013-2015.....	46
Cuadro 8.	Resultados alcanzados del programa social estatal “Apadrina a un niño indígena” 2007-2015.....	47
Cuadro 9.	Población de 3 años y más del Estado de México que habla alguna lengua indígena, Parte 1.....	48
Cuadro 10.	Población de 3 años y más del Estado de México que habla alguna lengua indígena, Parte 2.....	49
Cuadro 11.	Municipios indígenas con presencia de lenguas madre del Estado de México.....	50
Cuadro 12.	Número de municipios de aplicación del programa social estatal “Apadrina a un niño indígena” en el periodo 2007-2015.....	51
Cuadro 13.	Municipios en donde se ha aplicado el programa social estatal “Apadrina a un niño indígena” 2007-2015.....	52
Cuadro 14.	Municipios de aplicación del programa social “Apadrina a un niño indígena” 2010-2015, datos demográficos, Parte 1.....	53
Cuadro 15.	Municipios de aplicación del programa social “Apadrina a un niño indígena” 2010-2015, datos demográficos, Parte 2.....	54
Cuadro 16.	Resultados alcanzados del PANI 2007-2015.....	56
Cuadro 17.	Información con clave identificada 2007-2015.....	56
Cuadro 18.	Número de municipios aplicados y analizados con el programa social.....	57
Cuadro 19.	Municipios del Estado de México que participaron en el programa social estatal “Apadrina a un niño indígena” 2007-2015, Parte 1.....	58
Cuadro 20.	Municipios del Estado de México que participaron en el programa social estatal “Apadrina a un niño indígena” 2007-2015, Parte 2.....	59
Cuadro 21.	Rangos diseñados para agrupar porcentajes de localidades beneficiadas con el PANI.....	61
Cuadro 22.	Distribución de población beneficiada por localidad 2007-2009.....	63
Cuadro 23.	Localidades beneficiadas con grado de rezago social 2007-2009.....	64
Cuadro 24.	Localidades beneficiadas con grado de marginación social 2007-2009.....	65

Cuadro 25.	Distribución de población beneficiada por localidad 2010-2012.....	72
Cuadro 26.	Localidades beneficiadas con grado de rezago social 2010-2012.....	73
Cuadro 27.	Localidades beneficiadas con grado de marginación social 2010-2012.....	74
Cuadro 28.	Distribución de población beneficiada por localidad 2013-2015.....	83
Cuadro 29.	Localidades beneficiadas con grado de rezago social 2013-2015.....	84
Cuadro 30.	Localidades beneficiadas con grado de marginación social 2013-2015.....	85
Cuadro 31.	Población beneficiada con el PANI 2007-2009 por municipio, Parte 1..	98
Cuadro 32.	Población beneficiada con el PANI 2007-2009 por municipio, Parte 2..	99
Cuadro 33.	Población beneficiada con el PANI 2010-2015 por municipio, Parte 1..	100
Cuadro 34.	Población beneficiada con el PANI 2010-2015 por municipio, Parte 2..	101
Cuadro 35.	Localidades beneficiadas por el PANI 2007-2009, con grado muy alto y alto de marginación social 2005, Parte 1.....	103
Cuadro 36.	Localidades beneficiadas por el PANI 2007-2009, con grado muy alto y alto de marginación social 2005, Parte 2.....	104
Cuadro 37.	Localidades beneficiadas por el PANI 2010-2015, con grado muy alto de marginación social 2010, Parte 1.....	105
Cuadro 38.	Localidades beneficiadas por el PANI 2010-2015, con grado muy alto de marginación social 2010, Parte 2.....	106
Cuadro 39.	Localidades beneficiadas por el PANI 2010-2015, con grado alto de marginación social 2010, Parte 1.....	107
Cuadro 40.	Localidades beneficiadas por el PANI 2010-2015, con grado alto de marginación social 2010, Parte 2.....	108
Cuadro 41.	Localidades beneficiadas por el PANI 2007-2009, con grado muy alto y alto de rezago social 2005, Parte 1.....	109
Cuadro 42.	Localidades beneficiadas por el PANI 2007-2009, con grado muy alto y alto de rezago social 2005, Parte 2.....	110
Cuadro 43.	Localidades beneficiadas por el PANI 2010-2015, con grado muy alto de rezago social 2010, Parte 1.....	111
Cuadro 44.	Localidades beneficiadas por el PANI 2010-2015, con grado muy alto de rezago social 2010, Parte 2.....	112
Cuadro 45.	Localidades beneficiadas por el PANI 2010-2015, con grado alto de rezago social 2010, Parte 1.....	112
Cuadro 46.	Localidades beneficiadas por el PANI 2010-2015, con grado alto de rezago social 2010, Parte 2.....	113

Índice de Figuras

Figura 1.	Identificación de la pobreza.....	23
Figura 2.	Localidades beneficiadas por el PANI en 2007 según grado de marginación social 2005.....	66
Figura 3.	Localidades beneficiadas por el PANI en 2007 según grado de rezago social 2005.....	67
Figura 4.	Localidades beneficiadas por el PANI en 2008 según grado de marginación social 2005.....	68
Figura 5.	Localidades beneficiadas por el PANI en 2008 según grado de rezago social 2005.....	69
Figura 6.	Localidades beneficiadas por el PANI en 2009 según grado de marginación social 2005.....	70
Figura 7.	Localidades beneficiadas por el PANI en 2009 según grado de rezago social 2005.....	71
Figura 8.	Localidades beneficiadas por el PANI en 2010 según grado de marginación social 2010.....	75
Figura 9.	Localidades beneficiadas por el PANI en 2010 según grado de rezago social 2010.....	76
Figura 10.	Localidades beneficiadas por el PANI en 2011 según grado de marginación social 2010.....	77
Figura 11.	Localidades beneficiadas por el PANI en 2011 según grado de rezago social 2010.....	78
Figura 12.	Localidades beneficiadas por el PANI en 2012 (1) según grado de marginación social 2010.....	79
Figura 13.	Localidades beneficiadas por el PANI en 2012 (2) según grado de marginación social 2010.....	80
Figura 14.	Localidades beneficiadas por el PANI en 2012 (1) según grado de rezago social 2010.....	81
Figura 15.	Localidades beneficiadas por el PANI en 2012 (2) según grado de rezago social 2010.....	82
Figura 16.	Localidades beneficiadas por el PANI en 2013 (1) según grado de marginación social 2010.....	86
Figura 17.	Localidades beneficiadas por el PANI en 2013 (2) según grado de marginación social 2010.....	87
Figura 18.	Localidades beneficiadas por el PANI en 2013 (1) según grado de rezago social 2010.....	88
Figura 19.	Localidades beneficiadas por el PANI en 2013 (2) según grado de rezago social 2010.....	89
Figura 20.	Localidades beneficiadas por el PANI en 2014 (1) según grado de marginación social 2010.....	90
Figura 21.	Localidades beneficiadas por el PANI en 2014 (2) según grado de marginación social 2010.....	91
Figura 22.	Localidades beneficiadas por el PANI en 2014 (1) según grado de rezago social 2010.....	92
Figura 23.	Localidades beneficiadas por el PANI en 2014 (2) según grado de rezago social 2010.....	93

Figura 24.	Localidades beneficiadas por el PANI en 2015 (1) según grado de marginación social 2010.....	94
Figura 25.	Localidades beneficiadas por el PANI en 2015 (2) según grado de marginación social 2010.....	95
Figura 26.	Localidades beneficiadas por el PANI en 2015 (1) según grado de rezago social 2010.....	96
Figura 27.	Localidades beneficiadas por el PANI en 2015 (2) según grado de rezago social 2010.....	97

Anexos

Anexo 1.	Localidades beneficiadas con el programa “Apadrina a un niño indígena” 2007, e información complementaria, Parte 1.....	129
Anexo 2.	Localidades beneficiadas con el programa “Apadrina a un niño indígena” 2007, e información complementaria, Parte 2.....	130
Anexo 3.	Localidades beneficiadas con el programa “Apadrina a un niño indígena” 2008, e información complementaria, Parte 1.....	131
Anexo 4.	Localidades beneficiadas con el programa “Apadrina a un niño indígena” 2008, e información complementaria, Parte 2.....	132
Anexo 5.	Localidades beneficiadas con el programa “Apadrina a un niño indígena” 2008, e información complementaria, Parte 3.....	133
Anexo 6.	Localidades beneficiadas con el programa “Apadrina a un niño indígena” 2008, e información complementaria, Parte 4.....	134
Anexo 7.	Localidades beneficiadas con el programa “Apadrina a un niño indígena” 2009, e información complementaria, Parte 1.....	135
Anexo 8.	Localidades beneficiadas con el programa “Apadrina a un niño indígena” 2009, e información complementaria, Parte 2.....	136
Anexo 9.	Localidades beneficiadas con el programa “Apadrina a un niño indígena” 2009, e información complementaria, Parte 3.....	137
Anexo 10.	Localidades beneficiadas con el programa “Apadrina a un niño indígena” 2009, e información complementaria, Parte 4.....	138
Anexo 11.	Localidades beneficiadas con el programa “Apadrina a un niño indígena” 2010, e información complementaria, Parte 1.....	139
Anexo 12.	Localidades beneficiadas con el programa “Apadrina a un niño indígena” 2010, e información complementaria, Parte 2.....	140
Anexo 13.	Localidades beneficiadas con el programa “Apadrina a un niño indígena” 2010, e información complementaria, Parte 3.....	141
Anexo 14.	Localidades beneficiadas con el programa “Apadrina a un niño indígena” 2010, e información complementaria, Parte 4.....	142
Anexo 15.	Localidades beneficiadas con el programa “Apadrina a un niño indígena” 2011, e información complementaria, Parte 1.....	143
Anexo 16.	Localidades beneficiadas con el programa “Apadrina a un niño indígena” 2011, e información complementaria, Parte 2.....	144
Anexo 17.	Localidades beneficiadas con el programa “Apadrina a un niño indígena” 2011, e información complementaria, Parte 3.....	145
Anexo 18.	Localidades beneficiadas con el programa “Apadrina a un niño indígena” 2011, e información complementaria, Parte 4.....	146
Anexo 19.	Localidades beneficiadas con el programa “Apadrina a un niño indígena” 2012, e información complementaria, Parte 1.....	147
Anexo 20.	Localidades beneficiadas con el programa “Apadrina a un niño indígena” 2012, e información complementaria, Parte 2.....	148
Anexo 21.	Localidades beneficiadas con el programa “Apadrina a un niño indígena” 2012, e información complementaria, Parte 3.....	149
Anexo 22.	Localidades beneficiadas con el programa “Apadrina a un niño indígena” 2012, e información complementaria, Parte 4.....	150
Anexo 23.	Localidades beneficiadas con el programa “Apadrina a un niño indígena” 2012, e información complementaria, Parte 5.....	151
Anexo 24.	Localidades beneficiadas con el programa “Apadrina a un niño indígena” 2012, e información complementaria, Parte 6.....	152

Anexo 49.	Localidades beneficiadas con el programa “Apadrina a un niño indígena” 2015, e información complementaria, Parte 4.....	177
Anexo 50.	Localidades beneficiadas con el programa “Apadrina a un niño indígena” 2015, e información complementaria, Parte 5.....	178
Anexo 51.	Localidades beneficiadas con el programa “Apadrina a un niño indígena” 2015, e información complementaria, Parte 6.....	179
Anexo 52.	Localidades beneficiadas con el programa “Apadrina a un niño indígena” 2015, e información complementaria, Parte 7.....	180
Anexo 53.	Localidades beneficiadas con el programa “Apadrina a un niño indígena” 2015, e información complementaria, Parte 8.....	181
Anexo 54.	Localidades beneficiadas con el programa “Apadrina a un niño indígena” 2015, e información complementaria, Parte 9.....	182
Anexo 55.	Localidades beneficiadas con el programa “Apadrina a un niño indígena” 2015, e información complementaria, Parte 10.....	183

Introducción

De acuerdo con datos del Consejo Nacional de Evaluación de la Política de Desarrollo Social (CONEVAL, 2014: 8) el fenómeno de la pobreza es uno de los problemas más estudiados en todos los ámbitos. Éste ha afectado al Estado de México, ya que de 2010 a 2012, la población en pobreza pasó de 6 millones 712 mil personas a 7 millones 328 mil; y para 2014, la población en pobreza siguió aumentando hasta llegar a 8 millones 269 mil, lo que representa el 49.6% de la población total de la Entidad.

Actualmente, el Gobierno del Estado de México trata de mitigar este fenómeno a través de políticas sociales, encaminadas a implementar estrategias para la creación de programas sociales que permitan combatir la pobreza, brindando apoyos en sus distintos rubros como son: educación, salud, alimentación e ingresos.

Este trabajo de tesis aborda las cuestiones relacionadas a este fenómeno desde el punto de vista de los programas sociales que se aplican para coadyuvar a disminuir la pobreza en el Estado de México. Uno de estos programas es el de “Apadrina a un niño indígena” (PANI), y por ello la pertinencia de la pregunta: ¿Se está focalizando adecuadamente la población objetivo para que los beneficios los reciban quien más lo necesita?

Por lo anterior, se hace énfasis en tres apartados de las reglas de operación del programa:

Población objetivo: niñas y niños indígenas entre 5 y 15 años de edad, en condición de pobreza multidimensional, en su dimensión alimentaria y vulnerabilidad educativa, que se encuentran estudiando en escuelas públicas de educación básica.

Cobertura: el programa atiende a niñas y niños indígenas, que habiten en hogares en condición de pobreza multidimensional en su dimensión alimentaria y educativa, preferentemente en los 43 municipios con presencia indígena de acuerdo a la Ley de Derechos y Cultura Indígena del Estado de México (LDCIEM), con base en la disponibilidad presupuestal y la incorporación de padrinos/madrinas al programa.

Criterios de priorización: que habiten en localidades o áreas geoestadísticas básicas (ageb) con grado muy alto y alto de marginación social.

Estos son algunos de los criterios que se manejan en las reglas de operación del programa para la selección de población beneficiada en localidades indígenas.

La hipótesis de la investigación planteada es: aun cuando existen reglas de operación para la cobertura del programa, no siempre se focaliza adecuadamente a la población objetivo, debido a que se opera con criterios ajenos al objetivo del programa.

Es por ello que el objetivo general del trabajo de tesis es: analizar la focalización realizada en el periodo 2007-2015 del programa “Apadrina a un niño indígena”, la distribución de los beneficiarios en los diferentes municipios y sus localidades, respecto de los grados muy alto y alto de marginación y rezago social, mostrando los resultados a través de planos de localización.

Los objetivos particulares son:

- Presentar un marco teórico conceptual de la planeación y la política social relacionadas con el combate a la pobreza y la focalización en ellas.
- Elaborar un diagnóstico del programa “Apadrina a un niño indígena” con la ayuda de sus reglas de operación para comprender la ejecución del mismo.
- Exponer la metodología a utilizar para el análisis de datos del programa.
- Analizar las bases de datos del programa “Apadrina a un niño indígena” durante 9 años de operación, tomando en cuenta los beneficiarios respecto de la población de 5 años y más que habla alguna lengua indígena de 2005 y 2010, que registra el Instituto Nacional de Estadística y Geografía (INEGI), para ubicarla con relación a los 5 grados de marginación y rezago social.
- Identificar la focalización del programa social estatal “Apadrina a un niño indígena” en las localidades donde se benefició y mostrarla con planos de localización.

En consecuencia, el trabajo consta de cuatro capítulos: el primero comprende la parte teórica y conceptual relacionada con la planeación como herramienta para evaluar, la política social en combate a la pobreza y la importancia de la focalización, así como los programas sociales alimentarios en México y en el Estado de México.

El segundo capítulo aborda el diagnóstico del programa “Apadrina a un niño indígena”, su creación, ejecución y la evolución de sus reglas de operación durante 9 años, así como, los municipios con presencia indígena que participaron.

El tercero corresponde a la metodología utilizada en el manejo de los datos estadísticos para la obtención de los resultados. La información de municipios, localidades y beneficiarios fue solicitada al Sistema de Acceso a la Información Mexiquense (SAIMEX), que a su vez solicitó a la entidad ejecutora del programa, Consejo Estatal para el Desarrollo Integral de los Pueblos Indígenas del Estado de México (CEDIPIEM) en el periodo 2007-2015.

En el cuarto capítulo se presentan los resultados del trabajo de tesis con la finalidad de visualizar el comportamiento de la focalización realizada por el programa, mostrando así en planos de localización la distribución y ubicación de las localidades beneficiadas en los municipios del Estado de México.

En el apartado de conclusiones se exponen los argumentos derivados de la investigación para comprobar la hipótesis planteada y el cumplimiento del objetivo general.

Capítulo 1. Marco teórico conceptual

La finalidad de este capítulo consiste en identificar los principales elementos teóricos conceptuales que permitan explicar y caracterizar la planeación, la pobreza, la política social y la importancia de la focalización de los programas sociales.

Por lo tanto, se estructura en cuatro apartados: el primero concierne a identificar a la planeación como una herramienta que al final de la operación de un programa social llega a la etapa de evaluación para lograr una mejora constante. El segundo aborda el tema de la pobreza como fenómeno mundial, los tipos de pobreza y cómo es que se mide. El tercero describe lo que es política social y se muestra la evolución en México, así como los programas sociales alimentarios en México y en el Estado de México. Finalmente, el cuarto comprende la focalización de los programas sociales y sus ventajas.

1.1 La planeación una herramienta para evaluar

Antes de iniciar cualquier acción, es imprescindible determinar el rumbo de acuerdo a los resultados que se aspiran conseguir, así como las condiciones futuras y elementos necesarios para que funcione eficazmente la acción. Esto sólo se puede lograr a través de la herramienta llamada planeación.

Esta herramienta es indispensable porque implica tomar las decisiones más adecuadas acerca de lo que se habrá de realizar en el futuro. La definición de planeación puede tener diversos enfoques, por ello es necesario mencionar algunas:

La planeación para Reyes (1981: 62) consiste en fijar el curso concreto de acción que ha de seguirse, estableciendo los principios que habrán de orientarlo, la secuencia de operaciones para realizarlo y la determinación de tiempo y números necesarios para su realización.

Fernández (1965: 77) comparte que la planeación es el primer paso por medio del cual se define un problema, se analizan las experiencias pasadas y se diseñan planes y programas.

La planeación es una herramienta, una forma de hacer las cosas, cuya palabra clave es organización. Es la forma en que se organizan actividades concretas que nacieron a partir de una idea. Otra palabra clave ligada para definir a la planeación es, futura. Partiendo de una idea presente se organizan actividades concretas que permitan llegar a un futuro. En términos más técnicos, la planeación se describe como generar un proceso sistemático para el futuro que posibilite una cultura metódica y articular el presente con el futuro, a partir del pasado y de la realidad, permite trazar lineamientos tendientes al desarrollo socioeconómico, cultural y ambiental de la sociedad. La planeación es una herramienta útil que permite de manera ordenada llegar a la solución de los problemas, (Asoproyectos, 2005: 5).

Por lo tanto, la planeación es la aplicación racional de la mente humana en la toma de decisiones anticipatoria, con base en el conocimiento previo de la realidad, para controlar las acciones presentes y prever sus consecuencias futuras, encausadas al logro de un objetivo plenamente deseado satisfactorio. Es por ello que la planeación permite asimilar cambios en la dinámica constante de la vida actual, (Fernández, 1965: 77).

La planeación presenta una serie de ventajas para el Programa de Naciones Unidas para el Desarrollo (PNUD) (2009: 19) que vale la pena destacar:

- Permite saber qué se debe hacer y cuándo, conocer detalles de las actividades que se emprenderán, la forma de ejecutarlas y el momento apropiado para hacerlo. La información que brinda el proceso de planeación es muy rica y puede determinar el éxito o fracaso de algo.
- Colabora en la reducción de riesgos, facilita la previsión de situaciones adversas y prepara al equipo de gestión para afrontar dificultades en caso de crisis o cambios.
- Establece prioridades para la implementación y uso de los recursos: en contextos de recursos limitados, facilita la identificación de las actividades prioritarias para lograr el objetivo y evita desviaciones o el desaprovechamiento de los recursos.

- Permite la asignación de responsables y responsabilidades además de la realización de cronogramas que incluyan metas de largo, mediano y corto plazo, y el establecimiento de metas intermedias.
- Permite realizar un seguimiento y estimar el aporte de nuestras acciones porque incluye el proceso de monitoreo y evaluación. Esto tiene la doble ventaja de permitirnos realizar cambios o modificaciones parciales (si las actividades planificadas originalmente no están dando los resultados esperados) y facilitar el conocimiento acabado sobre los efectos de nuestras acciones en la sociedad (como insumo para futuros proyectos o planes).

En otro contexto, la planeación tiene su proceso y se compone de etapas según la Universidad Nacional Autónoma de México (UNAM) (2008: 7-23), las cuales son las siguientes:

Desde esta perspectiva el diagnóstico, se conforma de un panorama general que permite evaluar lo que hay que cambiar y en qué sentido, así como los aspectos que deben continuar desarrollándose. Es el punto de partida para definir el proceso de cambios que es conveniente impulsar. A partir de aquí se construyen las propuestas de cambio y mejoramiento. Un diagnóstico orienta la definición de objetivos y acciones a seguir.

Los objetivos y prioridades, se deben de entender como el fin que se quiere alcanzar dado el conjunto de acciones que se irán desarrollando a lo largo de la ruta de trabajo. Los objetivos deben expresarse como metas, como propósitos cuantificables, los cuales podrán ser seguidos en su evolución a lo largo del proceso de cambio.

Las estrategias, es el plan de acción a seguir, el cómo crear las mejores condiciones para lograr los objetivos; es el proceso que envuelve a las acciones específicas que habrán de desarrollarse. Sin estrategia se corre el riesgo de adoptar decisiones o impulsar acciones específicas de manera desarticulada que al final impidan el desarrollo correcto del proceso. Es en dónde se establecen las orientaciones generales que deben guiar la definición de las acciones técnicas específicas; por otro lado, propone el esquema general de negociación con los diferentes actores involucrados.

Los proyectos y acciones contemplan el conjunto de actividades relacionadas que habrán de establecerse en el marco de la estrategia para irse acercando al cumplimiento de los objetivos. Las acciones son el conjunto de procedimientos específicos a desarrollar, se trata del qué hacer en concreto, en un determinado tiempo y lugar. Para realizar las acciones y concretar los proyectos, es necesario contar con mecanismos e instrumentos de acción, es el con qué hacer las cosas, lo cual va ligado también a la definición de responsabilidades específicas de los ejecutores.

Las metas e indicadores son la parte más visible del plan y son la referencia inmediata para calificar el grado de avance y cumplimiento de los compromisos. Los indicadores son los parámetros y variables, que son los elementos que permiten cuantificar el grado de cumplimiento del plan. Las metas e indicadores permiten evaluar la capacidad de los ejecutores para cumplir con los objetivos. Un elemento paralelo es la identificación de periodos y etapas de cumplimiento para llegar al objetivo final, lo que se traduce en la definición de los cronogramas o calendarios de ejecución.

El seguimiento se trata de contar con la opción de supervisar el avance, los problemas según el caso, que registren el desarrollo del plan en su ejecución. Es una opción para responder a imprevistos o cambios en las condiciones o el entorno esperados y le da a los ejecutores del plan la capacidad para corregir y ajustar oportunamente los procesos y acciones desarrolladas. Exige la definición de parámetros de referencia para cada etapa del plan, con los que se podrá calificar el desempeño de cada área ejecutora de las acciones del plan. Esta tarea debe ser sistemática y cotidiana.

La evaluación, contempla un análisis de los resultados, impactos y trascendencias del plan. Permite cuantificar, con una visión de mediano plazo, e incluso en retrospectiva, si el plan y los objetivos cubiertos se corresponden con las necesidades que las funciones sustantivas se deben atender. La finalidad de la evaluación es analizar si el diseño, objetivos y resultados del plan fueron los adecuados, para que a partir de ahí se puedan redefinir, en su caso, lineamientos, objetivos y acciones.

1.2 La pobreza fenómeno mundial

La pobreza tiene muchas caras y formas de manifestación y las opiniones sobre ésta son variadas, las causas son múltiples, (Anta, 1998: 51).

La pobreza es un fenómeno social complejo, que tiene diferentes causas en cada país o región. Comparte una dinámica en común y ciertos aspectos, entre ellos es que una persona o familia en poco tiempo puede convertirse en pobre o caer en estado de pobreza, pero salir de ella lleva años.

El Banco Mundial (2004: 2) menciona que la pobreza tiene muchas dimensiones. Además de bajos ingresos, analfabetismo, mala salud, desigualdad de género, son algunos aspectos del ser pobre.

Casi 1 mil millones de personas que viven en la pobreza extrema quieren igualdad de oportunidades para tener una vida mejor, (Banco Mundial, 2015: 3).

1.2.1 Concepto de pobreza

Para estudiar la pobreza es necesario identificar de qué se está hablando, a qué se refiere.

Para el PNUD (1997: 2) identifica la pobreza como una incapacidad que las personas tienen de vivir una vida tolerable.

Anta (1998: 56) refiere que la pobreza es cuando se carece de algo necesario, deseado o de reconocido valor, y que es un efecto de lucha de clases.

Para el CONEVAL (2010: 1) es pobre una persona cuando tiene al menos una carencia social en los seis indicadores de rezago: educativo, acceso a servicios de salud, acceso a la seguridad social, calidad y espacios de la vivienda, servicios básicos en la vivienda y acceso a la alimentación y su ingreso es insuficiente para adquirir los bienes y servicios que requiere para satisfacer sus necesidades alimentarias y no alimentarias.

En los trabajos de Boltvinik (2003: 455) menciona que la pobreza es un proceso multidimensional en el que el bienestar de los hogares y personas obedece a seis aspectos: el ingreso corriente, los activos no básicos y la capacidad de endeudamiento del hogar, el patrimonio familiar, el acceso a bienes y servicios gratuitos, el tiempo libre y el disponible para trabajo doméstico, educación y reposo, y los conocimientos de las personas.

Finalmente Arriagada (2005: 103) define la pobreza como un síndrome situacional en el que se asocian el infra consumo, la desnutrición, las precarias condiciones de vivienda, los bajos niveles educacionales, las malas condiciones sanitarias, una inserción inestable en el aparato productivo, actitudes de desaliento y aislamiento, poca participación en los mecanismos de integración social, y quizá la adscripción a una escala particular de valores, diferenciada en alguna medida de la del resto de la sociedad.

1.2.2 La medición de la pobreza

Para poder medir un problema social como el de la pobreza es necesario tener una herramienta idónea para ello. Por esto, se creó en 2005 el Consejo Nacional de Evaluación de la Política de Desarrollo Social (CONEVAL) (2010: 1-2) el cual tiene dos funciones principales:

- Medir la pobreza en forma multidimensional.
- Evaluar las políticas y programas sociales.

La Ley General de Desarrollo Social (DOF, 2016: 8) en su artículo 36, fracciones I-VIII, establece que la medición de la pobreza debe tener varias características:

- Debe vincular de manera sencilla los programas sociales con la pobreza con el objetivo de guiar las decisiones de política pública.
- Definir en el espacio de los derechos sociales, así como del ingreso incluyendo las siguientes dimensiones: rezago educativo, acceso a los servicios de salud, acceso

a la seguridad social, calidad y espacios de la vivienda, acceso a los servicios básicos en la vivienda, acceso a la alimentación y grado de cohesión social.

Asimismo, los estudios del CONEVAL deberán hacerse con una periodicidad mínima de cada 2 años para cada entidad federativa y con información desagregada a nivel municipal cada 5 años.

Dado lo anterior, la metodología de medición de la pobreza multidimensional del CONEVAL (2010: 1-2) consistió en identificar a la población dentro del espacio de los derechos sociales: a aquellos que no tienen ninguna carencia social y a quienes cuentan con al menos una carencia. Después se identificó a la pobreza dentro del espacio de ingreso al igual que en el espacio de los derechos sociales, se dividió a aquellos con un ingreso mayor o menor a valor de la canasta alimentaria y no alimentaria usando una línea de pobreza por ingresos a la cual se nombró Línea de Bienestar Económico (LBE).

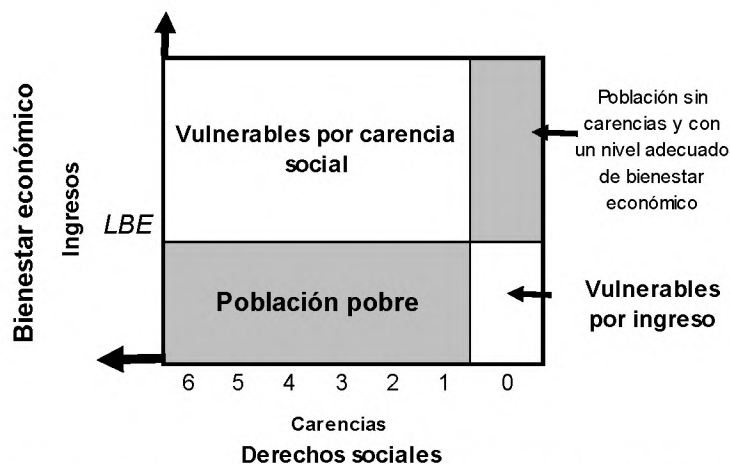
Además, se identificó a la población en pobreza multidimensional como a las personas que cuentan con ingreso bajo y además cuentan con al menos una carencia social. Esta metodología también identificó a los hogares vulnerables como:

- Aquellos con un ingreso, pero que padecen al menos una carencia social.
- Los que no tienen ninguna carencia social pero cuentan con un ingreso bajo.

Por último, la metodología identifica a la población con ingreso suficiente para satisfacer sus necesidades básicas y que no cuenta con ninguna carencia social.

Para visualizar la pobreza multidimensional se representa la figura 1:

Figura 1. Identificación de la pobreza



Fuente: CONEVAL 2010. Medir la pobreza con varias dimensiones: el aporte metodológico de México al mundo.

De igual manera el mismo CONEVAL utiliza para elaborar el índice de rezago social, el análisis de componentes principales, que es una técnica estadística que permite reducir diversos factores a una sola dimensión, a partir de combinaciones lineales entre ellos. Esto permite ordenar las variables de observación y generar estratos de clasificación que faciliten la comprensión del fenómeno estudiado. Este índice incorpora indicadores de educación, acceso a servicios de salud, de servicios básicos, de calidad y espacios en la vivienda y activos en el hogar.

El índice de rezago social, entendido como una medida ponderada que resume cuatro indicadores de carencias sociales (educación, salud, servicios básicos y espacios en la vivienda) en un sólo índice y que tiene como finalidad ordenar a las unidades de observación según sus carencias sociales.

El rezago social se calculó a tres niveles de agregación geográfica: estatal, municipal y localidad. Los resultados de la estimación del índice de rezago social se presenta en cinco estratos: muy bajo, bajo, medio, alto y muy alto.

Por otro lado, el Consejo Nacional de Población (CONAPO) (2013: 12) para la construcción del índice de marginación social define la desigualdad como un fenómeno multidimensional y estructural originado por el modelo de producción económica expresado en la desigual distribución del progreso, en la estructura productiva y en la

exclusión de diversos grupos sociales, tanto del proceso como de los beneficios del desarrollo.

De esta manera, la marginación social se asocia a la carencia de oportunidades sociales y a la ausencia de capacidades para adquirirlas o generarlas, a privaciones e inaccesibilidad a bienes y servicios fundamentales para el bienestar, (CONAPO, 2013: 11).

El índice de marginación social es un parámetro estadístico que coadyuva a la identificación de sectores del país que carecen de oportunidades para su desarrollo y de la capacidad para encontrarlas o generarlas. Las dimensiones que considera este índice son: educación, vivienda, distribución de la población e ingresos monetarios, (CONAPO, 2013: 12).

1.2.3 Tipos de pobreza

Según CONEVAL (2010: 1-5) se tiene una diversidad de tipos de pobreza, de las cuales se describen las siguientes:

- La pobreza extrema, la define a una persona que tiene tres o más carencias, de seis posibles, y que se encuentra por debajo de la línea de bienestar mínimo. Las personas en esta situación disponen de un ingreso tan bajo que, aun si lo dedicase por completo a la adquisición de alimentos, no podría adquirir los nutrientes necesarios para tener una vida sana.
- La pobreza moderada, la reconoce en aquella persona que siendo pobre, no es pobre extrema. La incidencia de pobreza moderada se obtiene al calcular la diferencia entre la incidencia de la población en pobreza menos la de la población en pobreza extrema.
- La pobreza multidimensional, identifica múltiples carencias a nivel de los hogares y las personas en los ámbitos de la salud, la educación y el nivel de vida.

- La pobreza por ingresos, consiste en comparar los ingresos de las personas con los valores monetarios de diferentes líneas alimentaria, capacidades y patrimonio:
 - Pobreza alimentaria: incapacidad para obtener una canasta básica alimentaria, aun si se hiciera uso de todo el ingreso disponible en el hogar para comprar sólo los bienes de dicha canasta.
 - Pobreza de capacidades: insuficiencia del ingreso disponible para adquirir el valor de la canasta alimentaria y efectuar los gastos necesarios en salud y educación, aun dedicando el ingreso total de los hogares nada más que para estos fines.
 - Pobreza de patrimonio: insuficiencia del ingreso disponible para adquirir la canasta alimentaria, así como realizar los gastos necesarios en salud, vestido, vivienda, transporte y educación, aunque la totalidad del ingreso del hogar fuera utilizado exclusivamente para la adquisición de estos bienes y servicios.

1.3 Concepto de política social

Fleury (1999: 23) conceptualiza a la política social de 5 maneras, reconociendo el deber ser:

- Es un esfuerzo sistemático para reducir las desigualdades entre los hombres.
- Es la orientación del Estado para la utilización de los bienes públicos en beneficio de la población más vulnerable.
- Son mecanismos o estrategias que tiene y/o utiliza el Estado para atender y resolver los problemas de la sociedad.
- Enmarca un conjunto de objetivos y metas que están encaminados a otorgar bienestar a la sociedad.

- Conjunto de objetivos e instrumentos que se orientan a mejorar las condiciones y calidad de vida de las personas.

Y agrega, las políticas sociales son las decisiones, las estrategias e instrumentos (programas y proyectos) que se orientan para el cumplimiento de determinadas metas en los sectores de educación, salud, vivienda y seguridad social.

Además, afirma que esas políticas sociales suelen tener un cometido, legitimar los gobiernos y elites dirigentes, a través de las orientaciones normativas relativas a las relaciones Estado-sociedad, dirigidas para garantizar un patrón de solidaridad vigente entre grupos e individuos en una sociedad concreta.

En cambio Ceja (2004: 1) la visualiza como las estrategias y políticas concretas que tiene el Estado para construir una sociedad cohesionada y equitativa, con la finalidad de empatar los intereses individuales y los intereses comunes de la sociedad.

Maingon (2004: 48) reconoce que es un conjunto de medidas que auxilian al mejoramiento de una situación determinada de la población y por lo tanto son políticas transitorias y asistenciales, con la función de reducir y eliminar las inequidades sociales a través de la redistribución de los recursos y servicios.

Ortiz y otros (2004: 60) definen a la política social como la designación de un conjunto de previsiones, acciones, decisiones y omisiones que pretenden asignar recursos al margen de la operación del mercado para atenuar los estragos que éste acarrea sobre las familias; por lo general actúa aislada de cualquier clase de política.

La política social para Ortiz y Rincón (2006: 165) es la relativa a la administración pública de la asistencia social, al direccionamiento de los servicios específicos del Estado y de las autoridades locales, dirigidos a salud, educación, trabajo, vivienda, asistencia y servicios sociales.

La política social para Viteri (2007: 23) es el conjunto de criterios y lineamientos para la preservación y elevación del bienestar social, procurando que los beneficios del desarrollo alcancen a todas las capas de la sociedad con la mayor equidad.

Las políticas sociales para García y otros (2012: 45) son aquellas disposiciones en las cuales se establecen las orientaciones para resolver una problemática específica al fijar prioridades de implementación, asignación de recursos y líneas de acción mediante la ejecución de otras estrategias.

En resumen, se dice que una política social es aquella que ayuda a reducir las desigualdades, mejora las condiciones de vida de la población y otorga bienestar a la sociedad.

1.3.1 La política social en México

La política social en México tuvo como referente principal los derechos sociales consagrados en la Constitución de 1917: salud, educación y seguridad social; asociados a las clases trabajadoras. En los últimos años la política social se subordinó al estilo de la gestión pública, la cual tendió a ser difusa y descentralizada. La política social gubernamental, pasó de un régimen bienestarista a uno de política neoliberal. La etapa de transición política fue en la década de los ochenta. Esta se caracterizó por ser expansiva y por la creación de instituciones de bienestar, la acumulación, legitimación y permanencia del sistema, (Ortiz y otros, 2004: 57-60).

Para describir la evolución de la política social se abordan tres etapas. La primera inicia con la administración cardenista 1934-1940 que mantuvo en su política social, acciones y presupuesto en torno a la educación. Los gobiernos posteriores crearon adicionalmente instituciones de bienestar social fortaleciendo la administración de la política social. La parte de la planeación, operación y evaluación de éstas no interesaba, ni los resultados y criterios de eficiencia y calidad. Los principales actores de la gestión de la política social fueron el gobierno federal y las organizaciones sociales campesinas y obreras. La política social universal fue la educación básica, posterior la de salud y la distribución de desayunos escolares, con una cobertura y eficacia limitada por la escasez de recursos fiscales. La culminación de esta etapa fue al finalizar el sexenio de López Mateos 1958-1964, (Ortiz y otros, 2004: 60-62).

La segunda etapa se caracterizó por la prevalencia de las políticas educativas, el proceso de industrialización y las demandas de liberalización política. La administración de Díaz

Ordaz 1964-1970 se distinguió por la no renovación sobre las bases de la gestión anterior, diluyendo la política social. En las administraciones de Echeverría 1970-1976 sobresale el gasto en desarrollo social y en la de López Portillo 1976-1982 se restaura el régimen autocrático, ajustando la gestión de la política social, con componentes clásicos de la centralización política y administrativa, manteniendo políticas sociales universalistas (educativa, salud, alimentaria, seguridad social, vivienda). López Portillo produjo un proceso de planeación, programación y presupuestación en la ejecución de las políticas sociales dirigidas a la población marginada, se diagnosticó las necesidades esenciales de la población. Inauguró la transición política contemporánea, para mejorar la administración de la política social a partir de la descentralización de los problemas a los estados, sin incrementar más recursos para atender el problema de la pobreza, (Ortiz y otros, 2004: 63).

En la tercera etapa con el sexenio de Miguel de la Madrid 1982-1988, se percibió la subordinación de la política social a la económica, el gasto social fue de 11.6% y la tendencia fue a la baja. En la administración de Salinas de Gortari 1988-1994, el gasto asignado a desarrollo social fue de 19%. Se configuró un nuevo estilo de gestión de la política social, sin dejar de ser elemento principal la recentralización tanto política como administrativa. Se creó el Programa Nacional de Solidaridad (Pronasol) dirigido a la organización, movilización social y comunitaria, y se orientó hacia los sectores pobres y en pobreza extrema mediante la focalización y la selectividad, (Ortiz y otros, 2004: 68).

Asimismo, en su política social de combate a la pobreza, el gobierno de Ernesto Zedillo (1994-2000) fundó el Programa de Educación, Salud y Alimentación (Progresá), sobre la concepción de capital humano, que pretendía distanciarse del asistencialismo e impulsar la creación de oportunidades, (Ortiz y otros, 2004: 68).

Para la administración de 2000-2006 con Vicente Fox, se originó la alternativa política que inició el proceso de transición del país. En 3 años de la administración la política social se caracterizó con el referente del capital humano para disminuir la pobreza extrema, (Ortiz y otros, 2004: 70).

Con lo anterior, se puede concluir que tomó presencia el Estado social subsidiario, que realizó pactos con los ciudadanos, que incluyeron recursos privados en los programas

sociales. Se ahondó en los criterios de selección de los beneficiarios de casi todo programa social. El número de actores se amplió y diversificó: el gobierno, los organismos empresariales, las organizaciones civiles, los beneficiarios.

1.3.2 Los programas sociales alimentarios en México

A los programas sociales los consideraron como una sumatoria de proyectos con propósitos en común, como las estrategias a implementar o los grupos sociales para los cuales son concebidos. Asimismo se refieren a los programas alimentarios como estrategias formuladas para atenuar las secuelas de la pobreza sobre el estado de salud y nutrición de los individuos, especialmente la de los vulnerables. Aquellos destinados a enfrentar los problemas nutricionales-alimentarios, a través del tratamiento, prevención y educación a la población en materia de alimentación, nutrición y salud, contribuyendo de este modo, a la disminución de los índices de mortalidad relacionados directa o indirectamente con esta causa, (Gasca y otros, 2001: 468).

1.3.2.1 Algunos programas sociales alimentarios en México durante 30 años

Las políticas y programas relacionados con el consumo de alimentos tienen efecto directo sobre el estado nutricional y las pautas de consumo. Cabe resaltar la distinción entre subsidios a los alimentos e intervenciones directas sobre nutrición dirigidas a grupos vulnerables, como programas de alimentación complementaria, suplementación alimentaria y educación nutricional. A continuación se presentan las principales modalidades de subsidio en México:

- La Compañía Nacional de Subsistencias Populares (Conasupo), su objetivo principal fue aumentar el consumo de alimentos de los estratos más pobres del país; participó con subsidios generalizados, "el del precio de la tortilla" y selectivos "la distribución de leche a familias de escasos recursos". En 1972 el programa de cupones para leche de Liconsa, la cual se crea derivada de una rama de Conasupo (Compañía Rehidratadora de Leche, 1965), con el objetivo principal de proveer a familias con ingreso menor a dos salarios mínimos, con una transferencia de ingreso en forma de leche a bajo costo, asegurando el consumo de ésta para mejorar el estado nutricional de los niños, posteriormente se

incluyeron las mujeres embarazadas y en lactancia, así como los ancianos. Los beneficiarios se seleccionaron mediante estudios socioeconómicos y geográficos; se creó un mapa de pobreza que clasificó las zonas geográficas en microrregiones según su estado de desnutrición en función de siete indicadores y marginalidad. En 1974 se adicionó una tarjeta familiar para optimizar la selectividad de los beneficiarios, (Gasca y otros, 2001: 469-470).

- De 1985 a 1989 hizo presencia los Tortibonos, la cobertura de este programa a otras familias con el criterio de inclusión, con mapa de pobreza y la verificación de las características de las familias que recibían el subsidio por medio de encuestas. Se identificó a las poblaciones vulnerables con estudios socioeconómicos y geográficos; evaluaciones periódicas de su funcionamiento y supervisión permanente a los industriales involucrados con los insumos del programa, nutricionalmente sólo aumentó el consumo de maíz en las poblaciones urbanas. No incluyó en su estrategia un componente educativo, (Gasca y otros, 2001: 470).
- En 1990 los Tortivales incluían a los beneficiarios del programa de Tortibonos, su objetivo fue proporcionar un kilogramo de tortilla sin costo a las familias de menores ingresos de zonas urbanas, que percibían un ingreso igual o menor a dos salarios mínimos. Se administró con tarjetas similares a las de crédito, eran aceptadas en las tortillerías afiliadas, donde un lector electrónico con memoria registraba el detalle de las transacciones, (Gasca y otros, 2001: 470).
- El programa suplementación con mega dosis de vitamina A apareció en 1993, el cual se basó en estudios en los que se encontró la necesidad de reducir la mortalidad en niños menores de 5 años. Los beneficiarios fueron niños en edad preescolar en zonas marginadas. Programas de asistencia alimentaria del Sistema Nacional para el Desarrollo Integral de la Familia (DIF) raciones alimentarias (desayunos escolares-DIF), asistencia social alimentaria a familias, cocinas populares y unidades de servicios integrales, dotaciones gratuitas de leche en polvo (IMSS-Solidaridad, Liconsa y DIF), medicina preventiva y nutrición, y alimentación familiar. Estos programas lograron acciones integradas para desarrollar modelos alimentarios y con cobertura a los grupos vulnerables. En 1995 el programa de alimentación y nutrición familiar, programa interinstitucional

en el cual participaron las Secretarías de Desarrollo Social, Educación Pública, Salud, Agricultura, Ganadería y Desarrollo Rural, DIF y el Instituto Mexicano del Seguro Social, para mejorar la nutrición y la salud de los miembros más vulnerables de la familia, (Gasca y otros 2001: 471).

- Sus acciones se dirigieron a los menores de 5 años, preescolares y escolares, así como a las familias en zonas de extrema pobreza, zonas indígenas, zonas rurales y en zonas urbanas marginales. Se clasificó al país en 12 regiones, por la diversidad de características de las comunidades. El programa funcionó a través de tres ejes estratégicos: canasta básica alimentaria, programa de desayunos escolares, y programa de apoyo alimentario en zonas urbanas marginadas, (Gasca y otros 2001: 471-472).
- Existieron otros programas de atención a la nutrición en México, dirigidos a grupos vulnerables (niños, mujeres embarazadas o en lactancia, ancianos, grupos de pobreza marginal), que proveyeron una transferencia de ingreso, en forma de alimentos para aumentar el consumo. En algunos programas tuvieron un componente educativo. Los criterios de selección fueron variables y no fueron evaluados. Entre ellos se encontraron los programas integrales de la Secretaría de Salud (programa de nutrición y salud) y del Instituto Mexicano del Seguro Social (IMSS-Coplamar, IMSS-Solidaridad, IMSS-Progresa) para elevar el estado de salud y proteger a los grupos vulnerables con medidas de monitoreo y vigilancia integral del estado de salud, orientación y educación en alimentación y fomento a la producción de alimentos, (Gasca y otros, 2001: 472).
- Programa de Educación, Salud y Alimentación (Progresa), este programa nacional fue diseñado para beneficiar a poblaciones marginales de bajos ingresos. Los hogares de las localidades seleccionadas recibieron un paquete de educación en salud y nutrición, así como una beca a la familia por cada uno de los niños menores de 18 años que se encontraban estudiando entre tercero de primaria y tercero de secundaria en las escuelas públicas. Con estas acciones, se suministraron apoyos para mejorar la calidad de las escuelas públicas. El componente de salud buscó de forma integral mejorar la cobertura en las unidades de atención de primer nivel para disminuir la incidencia de enfermedades entre los

miembros del hogar y mejorar su situación de salud, (Gasca y otros, 2001: 472).

- Las acciones fueron dirigidas a los beneficiarios de Progresá en el hogar y a los más vulnerables: los niños menores de 5 años y mujeres embarazadas o en lactancia. Para alcanzar este objetivo fueron diseñadas tres estrategias: abastecer el Paquete Básico de Servicios de Salud (PBSS), prevenir la desnutrición desde la edad prenatal; y promover y mejorar el cuidado a la salud y la atención en las unidades del primer nivel de atención. El componente de alimentación incluyó una transferencia de recursos a familias seleccionadas para contribuir a mejorar la cantidad y diversidad del consumo de alimentos, promoviendo un mejor estado nutricional. La distribución de un suplemento alimentario fue otro componente de Progresá dirigido a los niños de 4 a 23 meses de edad, así como, de 24 a 59 meses con desnutrición, a las mujeres embarazadas, el cual fue diseñado para proveer 20% de los requerimientos calóricos y 100% de los de micronutrientes, (Gasca y otros, 2001: 472).

Es así como durante el periodo de 1965-1995 hicieron presencia en México los programas sociales alimentarios beneficiando a la población vulnerable y mejorando sus procesos de selección para que llegaran a los que más necesitaron en su momento.

1.3.3 Algunos programas sociales en el Estado de México durante 24 años

La investigación de Rodríguez y Rodríguez (2008: 138-185) fue de ayuda para realizar este apartado, donde la evolución de la política social a través de los programas sociales en el Estado de México se presentó en diferentes administraciones gubernamentales, durante el periodo 1981-2005.

Durante la administración de Alfredo del Mazo González 1981-1987, se consideró las bases para una estrategia de desarrollo con prioridad en alimentación. En los años 1987-1993 con Mario Ramón Beteta Monsalve e Ignacio Pichardo Pagaza, el Programa Nacional de Solidaridad (Pronasol) fue el vínculo de trabajo entre el Gobierno de la República con el del Estado. Surgieron variables básicas en la política social, como alimentación, educación, empleo, salud, que dieron respuesta a la sociedad y a las

demandas. Se formaron 14 mil 500 comités incorporados al Pronasol. Existió el "Sistema Estatal de Desarrollo Social" en los que integraban el sistema de salud, de educación, de ecología, que unían fuerzas para combatir la pobreza, así surge el programa de atención a la pobreza extrema y a la marginalidad social.

En la administración de Arturo Montiel Rojas 1999-2005 se consideró al desarrollo social y combate a la pobreza como uno de sus 10 temas en la administración. Se crea el 13 de diciembre de 2001 la Secretaría de Desarrollo Social (SEDESEM) como una dependencia encargada de planear, coordinar, dirigir y evaluar la política en materia de desarrollo social, desarrollo regional e infraestructura y la promoción social. Al desarrollo social y combate a la pobreza, se resaltan algunos rubros entre ellos: alimentación, salud y asistencia social, seguridad social, vivienda.

El 1 de Julio del 2002 se crea el Centro de Estudios sobre Marginación y Pobreza del Estado de México (CEMAPEM), como un organismo público descentralizado, con personalidad jurídica y patrimonio propio sectorizado a la Secretaría de Desarrollo Social, quien elaboró el programa sectorial de desarrollo social y combate a la pobreza 2003-2005.

1.3.3.1 Algunos programas sociales en el Estado de México en 2015

El Estado de México a través de la SEDESEM atiende de manera directa la operación de programas sociales. Durante el año 2015 ejecutó los que muestran los cuadros 1 y 2:

Cuadro 1. Programas sociales del Estado de México a cargo de la SEDESEM, Parte 1

Programa	Objetivo General	Población Objetivo	Presupuesto pesos	Beneficiarios	Apoyos
Por mi Comunidad	Mejorar las condiciones de espacios comunitarios y propiciar una mejor calidad de vida para la población en zonas de atención prioritaria y/o condición de vulnerabilidad, mediante la entrega de materiales industrializados y/o bienes.	Población asentada en localidades ubicadas en zonas de atención prioritaria y/o en condición de vulnerabilidad, así como espacios comunitarios deteriorados o en desarrollo	50 millones		A través de este programa se realizan acciones para mejorar los niveles de bienestar y elevar la calidad de vida de los habitantes del Estado de México.
Salud Visual en el Estado de México	Disminuir la condición de pobreza multidimensional en su dimensión por carencia de acceso a la salud, de la población que habita en el Estado de México, a través de la entrega de lentes oftalmológicos.	Población que habita en el Estado de México, que se encuentre en situación de vulnerabilidad y que presenten defectos oculares.	46 millones 803 mil 750 pesos	180 mil	Sin información
Seguridad Alimentaria del Estado de México	Favorecer el acceso a alimentos en personas que viven en condición de pobreza multidimensional, mediante la entrega de canastas alimentarias; adicionalmente, contribuir a la organización comunitaria, a mejorar los hábitos de nutrición y consumo, así como al apoyo solidario a la población de la entidad en casos de contingencia o vulnerabilidad.	Personas en condición de pobreza multidimensional o de vulnerabilidad o con necesidades alimentarias específicas.	465 millones	388 mil 095	1 millón 778 mil 214 canastas alimentarias
4 x 1 para Migrantes	Potencia los esfuerzos de los/as migrantes mexiquenses radicados/as en los Estados Unidos de América, mediante el fortalecimiento de los vínculos con sus comunidades de origen y la coordinación de acciones con los órdenes de gobierno estatal y municipal, clubes de migrantes, empresas y/u organizaciones sociales, que permitan mejorar la calidad de vida en dichas comunidades.	Población que habita en localidades de origen de los/as migrantes que presentan condiciones de deterioro de infraestructura en los rubros de equipamiento urbano, servicios y comunicaciones, así como para cubrir alguna necesidad de la comunidad.	7 millones		Se llevo a cabo el proceso de transferencia de recursos a los municipios.
De la Mano con Papá	Contribuir al gasto de los hogares monoparentales masculinos, que se encuentran en situación de pobreza multidimensional en su dimensión alimentaria.	Hombres de 18 a 59 años de edad, en condición de pobreza multidimensional en su dimensión alimentaria o de vulnerabilidad y sean los responsables de un hogar monoparental masculino.	28 millones 260 mil 577 pesos	3 mil 056	Sin información

Fuente: Elaboración propia con base en las reglas de operación de cada programa estatal (GEM 2015) y el informe de la aplicación de los recursos y evolución de los programas sociales del Estado de México al mes de diciembre de 2015 (GEM 2016).

El cuadro 2 presenta la continuación del cuadro 1.

Cuadro 2. Programas sociales del Estado de México a cargo de la SEDESEM, Parte 2

Programa	Objetivo General	Población Objetivo	Presupuesto pesos	Beneficiarios	Apoyos
Por una Infancia en Grande	Contribuir al gasto de los hogares que se encuentran en situación de pobreza multidimensional en su dimensión alimentaria, en los que algún/a integrante de la familia sea menor, presente alguna discapacidad, se encuentre en tratamiento de salud especializado, sean trillizos, cuatrillizos o más, o se encuentren bajo el cuidado de al menos uno/a de los/as abuelos/a, tíos/as o hermanos/as, por situación de orfandad o debido a la ausencia de la madre por resolución judicial.	<p>Vertiente Pequeños en Movimiento: Menores con discapacidad, excluye invidentes y autismo, que habitan en hogares en condición de pobreza multidimensional o vulnerabilidad.</p> <p>Vertiente Creciendo Sanos/as: Menores con diabetes, cáncer, invidencia, autismo, VIH/SIDA, se encuentren en tratamiento de salud especializado o por quemaduras, que habitan en hogares en condición de pobreza multidimensional en su dimensión alimentaria o vulnerabilidad.</p> <p>Vertiente Familias en Grande: Menores trillizos, cuatrillizos o más, que habitan en hogares en condición de pobreza multidimensional en su dimensión alimentaria o vulnerabilidad.</p> <p>Vertiente Respaldando Sueños: Menores que se encuentren bajo el cuidado de al menos uno/a de los/as abuelos/as, tíos/as o hermanos/as por situación de orfandad o debido a la ausencia de la madre por resolución judicial, que habitan en hogares en condición de pobreza multidimensional en su dimensión alimentaria o vulnerabilidad.</p>	47 millones 607 mil 745 pesos	20 mil 602	164 mil 563 canastas alimentarias

Fuente: Elaboración propia con base en las reglas de operación de cada programa estatal (GEM 2015) y el informe de la aplicación de los recursos y evolución de los programas sociales del Estado de México al mes de diciembre de 2015 (GEM 2016).

Como lo mostraron los cuadros 1 y 2, cabe resaltar que como parte del desarrollo social en la Entidad se contempla a varios grupos de la población, como lo son: niños, madres adolescentes, adultos mayores, en situación de pobreza.

Asimismo, la SEDESEM a través de sus organismos desconcentrados como el Consejo Estatal de la Mujer y Bienestar Social (CEMYBS) es responsable de la operación de cuatro programas sociales estatales, dedicados a mujeres de 18 a 59 años, mujeres menores de 20 años, adultos mayores de 60 años o más, en condiciones de pobreza multidimensional o vulnerabilidad.

Para mejor comprensión se resume en el cuadro 3:

Cuadro 3. Programas sociales del Estado de México a cargo del CEMYBS

Programa	Objetivo General	Población Objetivo	Presupuesto pesos	Beneficiarios	Apoyos
Mujeres que Logran en Grande	Complementar el ingreso de las mujeres beneficiarias, para disminuir su condición de pobreza multidimensional.	Mujeres de 18 a 59 años de edad, que se encuentran en condición de pobreza multidimensional o vulnerabilidad.	617 millones 500 mil pesos	184 mil 200 mujeres pobres multidimensionales.	Sin información.
Futuro en Grande	Favorecer la ingesta de alimentos de las mujeres menores de 20 años en estado de gestación o madres de uno o más hijos/as, que viven en condición de pobreza multidimensional en su dimensión alimentaria en el Estado de México, a través de la entrega de una canasta alimentaria.	Mujeres menores de 20 años en estado de gestación o madres de uno/a o más hijos/as, en condición de pobreza multidimensional en su dimensión alimentaria o vulnerabilidad.	70 millones	11 mil 500 madres adolescentes.	91 mil 646 canastas alimentarias.
Gente Grande	Favorece el acceso de alimentos a personas de 60 años de edad o más, que viven en condición de pobreza multidimensional en su dimensión alimentaria en el Estado de México, mediante la entrega de canastas alimentarias.	Adultos/as mayores de 60 años de edad o más, en condición de pobreza multidimensional en su dimensión alimentaria o vulnerabilidad.	2 mil 400 millones	295 mil 264.	3 millones 182 mil 410 canastas alimentarias. De las cuales 1 millón 707 mil 814 a adultos de 70 años en adelante y 1 millón 474 mil 596 a beneficiarios de 60 a 69 años.
Adultos en Grande	Fomentar el desarrollo de actividades para el/la adulto/a mayor, a través de cursos de capacitación que le permitan mejorar su calidad de vida y su economía.	Adultos/a mayores en condición de pobreza multidimensional o vulnerabilidad.	40 millones	9 mil 497 adultos mayores.	capacitaciones en diferentes oficios.

Fuente: Elaboración propia con base en las reglas de operación de cada programa estatal (GEM 2015) y el informe de la aplicación de los recursos y evolución de los programas sociales del Estado de México al mes de diciembre de 2015 (GEM 2016).

Según el cuadro 3, se observa que el trabajo de los programas sociales es compartido de tal forma que se abarca el mayor número de la población de la Entidad.

Otro organismo desconcentrado de la SEDESEM que forma parte de las tareas para ejecutar programas sociales, es el Consejo Estatal para el Desarrollo Integral de los Pueblos Indígenas del Estado de México (CEDIPIEM), que a su cargo tiene un programa social.

Lo anterior lo muestra el cuadro 4:

Cuadro 4. Programa social del Estado de México a cargo del CEDIPIEM

Programa		Población Objetivo	Presupuesto pesos	Beneficiarios	Apoyos
Apadrina a un Niño Indígena	Favorecer el acceso a alimentos básicos y nutritivos, así como contribuir a la permanencia escolar de las niñas y niños indígenas inscritos en escuelas públicas de educación básica, que se encuentran en condición de pobreza multidimensional, en su dimensión alimentaria y educativa, mediante la entrega de canastas alimentarias, útiles escolares y apoyos económicos.	Niñas y niños indígenas de entre 5 y 15 años de edad, en condición de pobreza multidimensional en sus dimensiones alimentaria y educativa o vulnerabilidad, que se encuentran estudiando en escuelas públicas de educación básica.	47 millones	9 mil	88 mil 843 canastas alimentarias; 16 mil 708 apoyos económicos para uniformes escolares y 7 mil 791 paquetes de útiles escolares.

Fuente: Elaboración propia con base en las reglas de operación de cada programa estatal (GEM 2015) y el informe de la aplicación de los recursos y evolución de los programas sociales del Estado de México al mes de diciembre de 2015 (GEM 2016).

Como se observa en el cuadro 4, fue así como en 2015 el Gobierno del Estado de México atendió parte del desarrollo social con 11 programas. De los anteriores, sólo se abordará para términos de análisis de este trabajo de tesis, el de "Apadrina a un niño indígena" durante el periodo 2007 a 2015, mismos años que lleva activo el programa.

1.4 La importancia de la focalización de los programas sociales

Una vez abordado el tema de la política social y programas sociales, llega un momento que éstos tienen que ser focalizados, dada la demanda, es imposible atender a toda la población, lo que obliga a identificar a los que más lo necesitan. Aunado a ello, también se relacionan los presupuestos que se tiene para cada programa, éstos cada vez se han reducido al paso del tiempo. Motivo más para focalizar los programas.

Brodersohn (1991: 1) afirma que la focalización de políticas y programas de superación de la pobreza surgen en América Latina en el marco de la crisis económica y social de los años 80's, como un resultado directo del agravamiento de las condiciones sociales de gran parte de la población de la región y de las insuficiencias de las estrategias sociales para enfrentarlas. La focalización es parte de los esfuerzos por alcanzar mayor eficiencia y equidad en las políticas sociales.

La focalización de programas, tiende a definir el público en forma más restringida, utilizando herramientas técnicas. Reducir la población objetivo puede responder a diversas justificaciones. Dada la limitación de recursos, el programa debería privilegiar, o directamente restringirse, a determinado sector. De esa forma, el impacto del programa

sería mayor debido a que se minimizarían las "fugas" (beneficios que le llegan a una población que, por ejemplo, cuenta con un nivel de ingreso que le permite satisfacer sus necesidades por la vía del mercado). En la medida en que los recursos son escasos, se debería privilegiar el acceso de aquellos individuos/familias menos favorecidos a los beneficios del programa, (Brodersohn, 1991: 15).

Para entender la focalización es importante resaltar algunas definiciones, entre ellas la CEPAL (1995: 13) la describe como el concentrar los recursos disponibles en una población de beneficiarios potenciales, claramente identificada, y luego diseñar el programa con que se pretende atender un determinado problema o necesidad insatisfecha, teniendo en cuenta las características de esa población, a fin de elevar el impacto o beneficio potencial de los recursos.

De igual forma Brodersohn (1991: 7) define a la focalización como una modalidad de intervención pública que tiende a asegurar que un programa/proyecto provea en exclusividad a una determinada población objetivo, de los satisfactores básicos requeridos. La focalización es parte de la formulación de estrategias de intervención pública centradas en la eficacia. Al focalizar se identifica y dimensiona la población con carencias básicas y localiza la población objetivo.

La CEPAL (1995: 16-18), también establece argumentos permanentes a favor de la focalización como son cuatro de ellos:

- a) Mejora el diseño de los programas: cuanto más precisa sea la identificación del problema (carencias por satisfacer) y de quienes lo padecen (población beneficiaria), más fácil resulta diseñar medidas diferenciadas y específicas para su solución.
- b) Aumenta la eficacia del programa: no hay situaciones en las cuales los recursos disponibles permitan satisfacer la totalidad de las necesidades existentes, siempre será necesario asignarlos en base de algún criterio, que permita alcanzar los objetivos que se consideren prioritarios.

- c) Aumenta el impacto del programa en la población beneficiaria: las políticas generales tienden a ser de alto costo y poca eficacia, mientras que las focalizadas concentran asignar los recursos a la población de mayor riesgo.

- d) Excluye a quienes no afecta la necesidad prevista en el programa: la focalización es un criterio de inclusión pero también de exclusión. Esto es positivo, porque no se somete a tratamiento a quien no lo necesita, evitando de ese modo incluso eventuales daños.

Asimismo, Pérez (2007: 19) menciona las ventajas de la focalización:

- Identifica a los grupos humanos en condiciones socioeconómicas desfavorables con respecto al resto de la población, lo cual permite aprovechar al máximo los recursos destinados para combatir la pobreza.

- Permite elaborar políticas específicas para hacerlos destinatarios directos.

- Permite la ayuda inmediata y la canalización de recursos para contribuir a la estabilidad social en las regiones en crisis económica.

- Mejora el diseño de programas, cuanto más precisa sea la identificación de las carencias por satisfacer y sus destinatarios será más fácil diseñar medidas diferenciadas y específicas.

Capítulo 2. Diagnóstico

2.1 Programa social estatal "Apadrina a un niño indígena"

2.1.1 Creación

Por iniciativa del Gobierno del Estado de México, el programa social "Apadrina a un niño indígena" inició sus operaciones el 30 de abril de 2007, con un padrón de beneficiarios de 1 mil 500 estudiantes indígenas, el cual otorgó a cada uno de ellos una canasta alimentaria al mes, un paquete de útiles escolares al inicio del ciclo escolar y apoyo económico para la adquisición del uniforme escolar. El programa en su primer año se ejecutó en 22 municipios con población indígena.

2.1.2 Operación del programa

La institución encargada de operar el programa es el Consejo Estatal para el Desarrollo Integral de los Pueblos Indígenas del Estado de México (CEDIPIEM), organismo público descentralizado que tiene el propósito de definir, ejecutar y evaluar las políticas de atención enfocadas a los pueblos indígenas.

De acuerdo a la página web del CEDIPIEM, (18/04/2016) se tiene que:

La misión es: al amparo de los más altos valores éticos y profesionales, así como al trabajo corresponsable con los pueblos indígenas, impulsa, a través de programas integrales y con absoluto respeto a sus costumbres y tradiciones, su participación en el logro de su desarrollo integral.

La visión es: ser un Organismo cercano a las comunidades indígenas que garantice su desarrollo integral, contando con su participación, ejecutando con eficacia y eficiencia los programas y acciones que lo impulsen.

El programa social "Apadrina a un niño indígena" tiene como propósito, de acuerdo a las reglas de operación, disminuir la condición de pobreza multidimensional en sus

dimensiones alimentaria y educativa en las niñas y niños indígenas de entre 5 y 15 años que se encuentran estudiando en escuelas públicas del tipo básico del Estado de México.

El programa permitió incorporar de manera concurrente acciones y recursos de los servidores públicos de los órdenes de Gobierno estatal y municipal, representantes de elección popular, personas físicas y jurídicas colectivas, para lograr que las niñas y niños indígenas tuvieran mejores condiciones de vida, permanencia en la educación y opciones de desarrollo. Como resultado, cada niño indígena beneficiado con el programa adquirió un padrino.

Los objetivos específicos del programa consisten en:

1. Otorgar una canasta alimentaria mensual a los/as beneficiarios/as del programa, que favoreció el acceso a alimentos básicos y nutritivos.
2. Proporcionar útiles escolares al inicio del ciclo escolar a los/as beneficiarios/as.
3. Otorgar a los/as beneficiarios/as recursos económicos para la adquisición de uniformes escolares, que les permitió asistir en condiciones de igualdad a la escuela, a fin de evitar la discriminación y el acoso escolar.
4. Promover una cultura de compromiso y de solidaridad con la población indígena, mediante la participación corresponsable de servidores públicos de los poderes del Estado, de los ayuntamientos del Estado de México y de las personas físicas y jurídicas colectivas.
5. Fomentar el compromiso de las madres y/o padres o tutores/as de los/as beneficiarios/as en su educación.

El programa se ejecutó en 2015 a través de sus reglas de operación. Para términos de análisis de este trabajo de tesis se mencionan algunas:

La población objetivo: fueron las niñas y niños indígenas de entre 5 y 15 años de edad, en condición de pobreza multidimensional en su dimensión alimentaria y vulnerabilidad educativa, que se encontraron estudiando en escuelas públicas de educación básica.

La cobertura del programa: fue atender a la población objetivo, preferentemente en los 43 municipios con presencia indígena de acuerdo a la Ley de Derechos y Cultura Indígena del Estado de México, con base en la disponibilidad presupuestal y la incorporación de padrinos/madrinas al programa.

Los criterios de priorización: se dieron con preferencia a las niñas y los niños indígenas que se encontraron en lista de espera y que reunieron los requisitos establecidos en las reglas de operación, considerando que:

- a) Carecieron de padre, madre o ambos.
- b) Tuvieron más de dos hermanos/as.
- c) Los demás que determinó la instancia normativa.

Los apoyos se dividieron en:

Especie:

- a) Una canasta alimentaria mensual.
- b) Una canasta especial navideña que correspondió a la que se entrega en el mes de diciembre, adicionada con otros productos, de acuerdo con la disponibilidad presupuestal.
- c) Una dotación anual de útiles escolares, de acuerdo al grado escolar que cursó el/la beneficiario/a, que se entregó al inicio del ciclo escolar.

Económico:

Apoyo económico que se otorgó a través de un monedero electrónico, el cual debió utilizar para la compra de uniformes escolares.

Monto de los apoyos:

El apoyo económico que se entregó a los/as beneficiarios/as para la compra de uniformes escolares, fue por la cantidad de \$1,200.00 (un mil doscientos pesos 00/100 M.N.), dividida en dos transferencias, la primera por \$750.00 (setecientos cincuenta pesos 00/100 M.N.), al inicio del ciclo escolar y la parte complementaria por \$450.00 (cuatrocientos cincuenta pesos 00/100 M.N.), en el tercer trimestre del ciclo escolar.

Los apoyos del programa fueron gratuitos y no generaron un costo adicional al/a la beneficiario/a.

El programa fue financiado por el Gobierno del Estado de México, a través del CEDIPIEM, quien aportó el 50% de los recursos económicos y el otro 50% los/as padrinos/madrinas. En dichos recursos se consideraron los gastos de operación.

Las aportaciones que realizó el Gobierno del Estado de México se sujetó al monto autorizado en el Presupuesto de Egresos del ejercicio fiscal correspondiente. Las aportaciones que otorgaron los/as padrinos/madrinas, fueron mediante descuento quincenal vía nómina para aquéllos/as que laboraron en los poderes del Estado, así como en los ayuntamientos del Estado de México, y a través de una aportación anual para los/as demás participantes. El CEDIPIEM celebró convenios para lograr otras aportaciones económicas.

2.2. Evolución de las reglas de operación en 9 años

El programa lleva 9 años de ser ejecutado, desde 2007 hasta 2015, es importante resaltar que las reglas de operación cada año experimentaron una modificación, con dicha evolución se buscó establecer mejoras en ellas.

Para comprender algunos apartados de las reglas de operación se realizó un comparativo, el primero corresponde al periodo de 2007-2009, el segundo al de 2010-2012, y por último, al de 2013-2015. Lo anterior se muestra en los cuadros 5, 6 y 7:

Cuadro 5. Apartados de las reglas de operación del programa social estatal "Apadrina a un niño indígena" 2007-2009

Apartados de las Reglas	2007	2008	2009
Objetivo general	El Programa tiene como objetivo apoyar al mayor número de niños indígenas del Estado de México de entre 5 y 14 años de edad que se encuentren en condiciones de marginación, con uniformes, útiles escolares y apoyo alimentario, a través de la aportación económica por parte de servidores públicos en mandos medios y superiores del gobierno estatal, así como del Ejecutivo del Estado de México.	Disminuir las condiciones de desigualdad en la población indígena de 5 a 15 años de edad, mediante el otorgamiento de apoyos que mejoren su calidad de vida, su situación nutricional, y su acceso y permanencia en la educación.	Contribuir al pleno cumplimiento de los derechos de las niñas y niños indígenas, a fin de disminuir las brechas de desigualdad que existen con respecto a la población no indígena en el Estado de México.
Población objetivo	Niños indígenas entre 5 y 14 años que asistan a la escuela que esté incorporada a la Secretaría de Educación Pública o a la Comisión Nacional de Fomento Educativo (CONAFE).	Niños indígenas de entre 5 y 15 años de edad que estén estudiando en escuelas públicas ubicadas en el Estado de México.	Igual que en el año 2008
Cobertura	Actualmente viven en el Estado de México, 1,198,129 niños indígenas, ubicados en toda la entidad, por lo que se atenderá a mil 500 niños que estudien primaria o secundaria, en los municipios de Acambay, Amanalco, Jiquipilco, Otzolotepec, San Felipe del Progreso, San José del Rincón, Temascaltepec, Temoaya y Tenango del Valle.	El programa pretende atender al mayor número de niños indígenas del Estado de México que habiten en alguno de los municipios con presencia indígena de acuerdo a los criterios oficiales, y los que determine el Comité de Admisión y Evaluación.	El programa pretende atender al mayor número posible de niñas y niños que habitan en hogares indígenas, con base en la disponibilidad presupuestal y las posibilidades de incorporación de más padrinos al Programa.
Criterios de priorización	Sin información	Se dará preferencia en el programa a : 1.Niños indígenas beneficiarios de la primera etapa, siempre y cuando cumplan con la edad establecida en la convocatoria. 2.Niños indígenas que carezcan de padre, madre o ambos. 3.Niños indígenas que tengan más de dos hermanos. 4.Se beneficiará a un niño o niña indígena por familia, salvo aquellos casos que determine el Comité. 5.Los demás que establezca el Comité.	Se dará preferencia en el programa a : 5.Las niñas y niños indígenas que no reciben ningún otro apoyo de programas públicos. 6.Las niñas y niños que viven en localidades de alta o muy alta marginación, así como las niñas y niños que acuden a escuelas ubicadas en localidades de alta o muy alta marginación.

Fuente: Elaboración propia con base en las reglas de operación del programa "Apadrina a un niño indígena" de los ejercicios fiscales 2007, 2008 y 2009.

Como se observa en el cuadro 5, durante los 3 años el objetivo general del PANI tuvo variaciones; lo mismo sucedió con la cobertura y los criterios de priorización. En el caso de la población objetivo sólo hubo variaciones de 2007 a 2008 porque en 2009 se mantuvo igual que al año anterior.

Así es como se presentó el comportamiento de las reglas de operación en el primer periodo 2007-2009 del PANI.

En el cuadro 6 se presenta el segundo periodo 2010-2012 del comparativo:

Cuadro 6. Apartados de las reglas de operación del programa social estatal "Apadrina a un niño indígena" 2010-2012

Apartados de las Reglas	2010	2011	2012
Objetivo general	Disminuir la condición de pobreza extrema o alimentaria en las niñas y niños indígenas, a fin de contribuir al mayor aprovechamiento escolar y disminuir la deserción y, como consecuencia, puedan tener acceso a mejores condiciones de vida.	... de pobreza alimentaria y la deserción escolar en las niñas y niños indígenas, ...	Mejorar la ingesta de alimentos y disminuir la deserción escolar de las niñas y niños indígenas inscritos en escuelas públicas de educación primaria y secundaria, que se encuentran en condición de pobreza multidimensional o alimentaria, a través de la entrega de canastas alimentarias, útiles escolares y apoyos económicos.
Población objetivo	Niñas y niños indígenas de entre 5 y 15 años de edad, en condiciones de pobreza extrema o alimentaria, que se encuentran estudiando en escuelas públicas del tipo básico del Estado de México.	Igual que en 2010	Igual que en 2010
Cobertura	El programa atiende a niñas y niños indígenas, en pobreza extrema o alimentaria que habitan en localidades o Áreas Geostadísticas Básicas (AGEB) del Estado de México, con base en la disponibilidad presupuestal y la incorporación de padrinos al programa.	Las zonas de atención prioritaria integradas y propuestas anualmente por el CIEPS servirán para orientar la cobertura en términos de la Ley.	Igual que en 2011
Criterios de priorización	Se dará preferencia en el programa a niñas y niños indígenas que: a) Carezcan de padre, madre o ambos; b) Tengan más de dos hermanos; c) Hablen lengua indígena; d) No sean beneficiarios de otros apoyos de programas alimentarios; e) Habiten en localidades o AGEB de alta o muy alta marginación; f) Estudien en escuelas ubicadas en localidades o AGEB de alta o muy alta marginación y g) Los demás que establezca el comité.	Igual que en 2010	Se dará preferencia a niñas y niños indígenas que se encuentran en lista de espera y que reúnan los requisitos establecidos en las presentes reglas

Fuente: Elaboración propia con base en las reglas de operación del programa "Apadrina a un niño indígena" de los ejercicios fiscales 2010, 2011 y 2012.

El cuadro 6 muestra como el objetivo general sufrió variaciones durante los 3 años, la población objetivo se mantuvo igual en este periodo. Para los casos de cobertura y criterios de priorización, sólo 1 año presentó variación, el primero aplicó en 2011 y el segundo en 2012.

Son 3 años de reglas de operación en que varía la descripción de los apartados para una mejor ejecución del programa.

El cuadro 7 muestra el comparativo de las reglas de operación durante el periodo 2013- 2015:

Cuadro 7. Apartados de las reglas de operación del programa social estatal “Apadrina a un niño indígena” 2013-2015

Apartados de las Reglas	2013	2014	2015
Objetivo general	Favorecer el acceso a alimentos básicos y nutritivos, así como contribuir a la permanencia escolar de las niñas y niños indígenas inscritos en escuelas públicas de educación básica, que se encuentran en condición de pobreza multidimensional, mediante la entrega de canastas alimentarias, útiles escolares y apoyos económicos.	Igual que en 2013	... en su dimensión alimentaria y educativa ...
Población objetivo	Niñas y niños indígenas de entre 5 y 15 años de edad, en condiciones de pobreza multidimensional, que se encuentran estudiando en escuelas públicas de educación básica del Estado de México.	Igual que en 2013	...pobreza multidimensional en sus dimensiones alimentaria y educativo vulnerabilidad...
Cobertura	El programa atenderá a niñas y niños indígenas, que habiten en hogares en condición de pobreza multidimensional preferentemente en los 43 municipios con presencia indígena de acuerdo a la Ley de Derechos y Cultura Indígena del Estado de México, con base en la disponibilidad presupuestal y la incorporación de padrinos al programa. Las zonas de atención prioritaria, integradas y propuestas anualmente por el CIEPS, servirán para orientar la cobertura en términos de la Ley.	Igual que en 2013	... en su dimensión alimentaria y educativa, ...
Criterios de priorización	Se dará preferencia a niñas y niños indígenas que se encuentran en lista de espera y que reúnan los requisitos establecidos en las presentes reglas, considerando: a) Carezcan de padre, madre o ambos; b) Tengan más de dos hermanos; c) Habiten en alguno de los 43 municipios con presencia indígena de acuerdo con la Ley de Derechos y Cultura Indígena del Estado de México; y d) Los demás que determine el comité.	Igual que en 2013	Igual que en 2013

Fuente: Elaboración propia con base en las reglas de operación del programa “Apadrina a un niño indígena” de los ejercicios fiscales 2013, 2014 y 2015.

Se observa en el cuadro 7 que los apartados de las reglas de operación del PANI: objetivo general, población objetivo y cobertura, de 2013 a 2014 no existió variación; sin embargo, para 2015 sí presentó. En el caso de los criterios de priorización en este periodo se mantuvo igual.

Con este comparativo se mostró la evolución de las reglas de operación durante los 9 años de ejecución, permitiendo alcanzar los resultados del PANI de acuerdo a las condiciones que existieron para cada año, como lo muestra el cuadro 8:

Cuadro 8. Resultados alcanzados del programa social estatal "Apadrina a un niño indígena" 2007-2015

Año	Municipios	Localidades beneficiadas	Beneficiarios	Canastas alimentarias	Paquete de útiles escolares	Apoyo económico
2007	22	163	1,529	15	1,5	1,5
2008	36	351	4,513	49,5	4,5	9
2009	36	347	4,1	41,916	4,098	8,33
2010	38	405	4,404	61,208	4,401	8,944
2011	37	369	4,914	61,212	5,222	7,939
2012	41	796	6,278	60,028	11,694	10,035
2013	41	796	7,239	72,986	11,694	12,596
2014	41	796	8,329	82,564	8,007	15,008
2015	43	780	9,715	97,865	7,957	16,709
Total		4,803	51,021	542,279	59,073	90,061

Fuente: Elaboración propia con base en los datos del programa social estatal "Apadrina a un niño indígena" en el periodo 2007-2015.

Se observa en el cuadro 8 que el número máximo de municipios donde se aplicó el programa fueron 43. Durante los 9 años se beneficiaron 4 mil 803 localidades, con 51 mil 121 beneficiarios; se entregaron 542 mil 279 canastas alimentarias, 59 mil 73 paquetes de útiles escolares y 90 mil 61 apoyos económicos para comprar uniformes escolares.

2.3 Lenguas indígenas en el Estado de México

El artículo 6 de la Ley de Derechos y Cultura Indígena del Estado de México reconoce que existen 5 lenguas madre, es decir, 5 pueblos indígenas, y de acuerdo al Censo de Población y Vivienda 2010 registran los siguientes datos:

- El mazahua es el más numeroso de la Entidad, al haber identificado a 116 mil 240 personas hablantes de su lengua. Se encuentra asentado en la región noroccidental y centro-occidental del Estado. Desde principios del siglo XVI, los mazahuas han ocupado esta zona, que está integrada por una serie de montañas, lomas y valles en los que predomina el clima frío.
- El pueblo otomí es el segundo en la Entidad por el tamaño de su población, al contar con 97 mil 820 personas que declararon hablar la lengua.

- Los descendientes directos del pueblo náhuatl, específicamente los hablantes de esta lengua sumaron 61 mil 670 personas; se encuentran diseminados en su mayoría en municipios de la zona conurbada de la Ciudad de México y al oriente del Estado de México.
- De los pueblos indígenas originarios del Estado, el pueblo tlahuica es el menor en cuanto al tamaño de su población. Se registró a 719 personas que hablan esta lengua, principalmente en las comunidades del municipio de Ocuilan: Ahuatenco, San Juan Atzingo, Santa Ana, Lomas de Teocalzingo, Santa Lucía, Colonia Dr. Gustavo Baz, San José Totoc y Santa María Nativitas.
- Los matlatzincas registraron un total de 909 hablantes de la lengua; esto los ubica en el cuarto lugar en el tamaño de la población de los pueblos indígenas originarios del Estado.

De manera adicional, el Censo de Población y Vivienda 2010, da referencia que en el Estado de México existen 74 lenguas indígenas con una población total de 379 mil 075 personas, distribuidas en 182 mil 350 hombres y 196 mil 725 mujeres. Estos datos se muestran en los cuadros 9 y 10:

Cuadro 9. Población de 3 años y más del Estado de México que habla alguna lengua indígena, Parte 1

Núm.	Lengua indígena	Total de población	Núm.	Lengua indígena	Total de población
1	Aguacateco (Awakateko)	5	13	Chocho (Chocholteco)	122
2	Amuzgo	571	14	Chol (Ch'ol)	255
3	Amuzgo de Guerrero	13	15	Chontal	126
4	Amuzgo de Oaxaca	2	16	Chontal de Oaxaca	6
5	Ayapaneco	1	17	Chontal de Tabasco	1
6	Cakchiquel (Kaqchikel)	4	18	Chuj	4
7	Chatino	99	19	Cochimí	2
8	Chichimeca jonaz	13	20	Cora	13
9	Chinanteco	2,450	21	Cuicateco	448
10	Chinanteco de Ojitlán	22	22	Huasteco	982
11	Chinanteco de Sochiapan	1	23	Huave	140
12	Chinanteco de Usila	1	24	Huichol	80

Fuente: Elaboración propia con base en el Censo de Población y Vivienda, INEGI 2010.

Cuadro 10. Población de 3 años y más del Estado de México que habla alguna lengua indígena, Parte 2

Núm.	Lengua indígena	Total de población	Núm.	Lengua indígena	Total de población
25	Ixcateco	17	50	Popoluca	67
26	Ixil	3	51	Purépecha (Tarasco)	1,464
27	Jacalteco (Jakalteko)	8	52	Quiché (K'iche')	4
28	Kanjobal (Q'anjob'al)	5	53	Seri	1
29	Kikapú (Kickapoo)	2	54	Tacuate	1
30	Kumiai	2	55	Tarahumara	68
31	Lacandón	1	56	Tepehua	863
32	Mame (Mam)	15	57	Tepehuano	35
33	Matlatzinca	909	58	Tepehuano de Durango (Tepehuano del sur)	1
34	Maya	1,155	59	Tlapaneco	2,194
35	Mayo	18	60	Tojolabal	73
36	Mazahua	116,240	61	Totonaca (Totonaco)	9,832
37	Mazateco	14,020	62	Triqui	1,400
38	Mixe	6,041	63	Tzeltal (Tseltal)	842
39	Mixteco	25,489	64	Tzotzil (Tsotsil)	400
40	Mixteco de la costa	7	65	Yaqui	29
41	Mixteco de la mixteca alta	484	66	Zapoteco	12,938
42	Mixteco de la mixteca baja	188	67	Zapoteco de Ixtlán	9
43	Mixteco de Puebla	9	68	Zapoteco del Istmo	18
44	Motocintleco (Qato'k)	3	69	Zapoteco sureño	7
45	Náhuatl	61,670	70	Zapoteco vallista	8
46	Ocuilteco (Tlahuica)	719	71	Zoque	247
47	Otomí	97,820	72	Otras lenguas indígenas de México	21
48	Pima	1	73	Otras lenguas indígenas de América	85
49	Popoloca	213	74	Lengua indígena no especificada	18,068

Fuente: Elaboración propia con base en el Censo de Población y Vivienda, INEGI 2010.

2.4 Municipios indígenas que contempla el programa

En el Estado de México existen 5 pueblos indígenas, asentados en las localidades reconocidas legalmente por la costumbre o la conciencia de identidad, ubicados principalmente en los siguientes municipios:

- Mazahua: Almoloya de Juárez, Atlacomulco, Donato Guerra, El Oro, Ixtapan del Oro, Ixtlahuaca, Jocotitlán, San Felipe del Progreso, San José del Rincón, Temascalcingo, Valle de Bravo, Villa de Allende y Villa Victoria.

- Otomí: Acambay, Aculco, Amanalco, Capulhuac, Chapa de Mota, Jilotepec, Jiquipilco, Lerma, Metepec, Morelos, Ocoyoacac, Oztolotepec, Soyaniquilpan, Temascalcingo, Temoaya, Tianguistenco, Timilpan, Toluca, Villa del Carbón, Xonacatlán y Zinacantepec.
- Náhuatl: Amecameca, Capulhuac, Joquicingo, Malinalco, Sultepec, Tejupilco, Temascaltepec, Tenango del Valle, Texcoco, Tianguistenco y Xalatlaco.
- Tlahuica: Ocuilan.
- Matlatzinca: Temascaltepec.

Lo anterior se resume en el cuadro 11:

Cuadro 11. Municipios indígenas con presencia de lenguas madre del Estado de México

Mazahua	Otomí	Náhuatl	Tlahuica	Matlatzinca
Almoloya de Juárez	Acambay	Amecameca	Ocuilan	Temascaltepec
Atlacomulco	Aculco	Capulhuac		
Donato Guerra	Amanalco	Joquicingo		
El Oro	Capulhuac	Malinalco		
Ixtapan del Oro	Chapa de Mota	Sultepec		
Ixtlahuaca	Jilotepec	Tejupilco		
Jocotitlán	Jiquipilco	Temascaltepec		
San Felipe del Progreso	Lerma	Tenango del Valle		
San José del Rincón	Metepec	Texcoco		
Temascalcingo	Morelos	Tianguistenco		
Valle de Bravo	Ocoyoacac	Xalatlaco		
Villa de Allende	Oztolotepec			
Villa Victoria	Soyaniquilpan			
	Temascalcingo			
	Temoaya			
	Tianguistenco			
	Timilpan			
	Toluca			
	Villa del Carbón			
	Xonacatlán			
	Zinacantepec			

Fuente: Elaboración propia con base en la Ley de Derechos y Cultura Indígena del Estado de México (GEM, 2013: 12).

El cuadro 11 registra 47 municipios; sin embargo, se repiten Capulhuac, Temascalcingo, Temascaltepec y Tianguistenco, quedando los 43 que menciona la LDCIEM.

Las reglas de operación toman como referencia esta fuente para la aplicación del programa "Apadrina a un niño indígena". En los inicios de éste se ejecutó en 22 municipios, con el paso de los años se incorporaron más municipios llegando en 2015 a 43 en la Entidad, como se aprecia en el cuadro 12:

Cuadro 12. Número de municipios de aplicación del programa social estatal "Apadrina a un niño indígena" en el periodo 2007-2015

Año	Municipios
2007	22
2008	36
2009	36
2010	38
2011	37
2012	41
2013	41
2014	41
2015	43

Fuente: Elaboración propia con base en los datos del programa social estatal "Apadrina a un niño indígena" en el periodo 2007-2015.

La evolución de la incorporación de municipios durante los 9 años en donde se ha aplicado el programa, han sumado 53, los 10 municipios adicionales a los que contempla la Ley de Derechos y Cultura Indígena del Estado de México son: Amatepec, Chalco, Ecatepec, La Paz, Luvianos, Naucalpan, Nezahualcóyotl, San Mateo Atenco, Tlatlaya y Valle de Chalco Solidaridad. Mismos que también presentan población indígena.

El cuadro 13 refleja el total de municipios en donde se ha aplicado el PANI en el periodo 2007-2015.

Cuadro 13. Municipios en donde se ha aplicado el programa social estatal "Apadrina a un niño indígena" 2007-2015

Núm.	Municipios	Núm.	Municipios	Núm.	Municipios
1	Acambay	19	La Paz	37	Temascalcingo
2	Aculco	20	Joquicingo	38	Temascaltepec
3	Almoloya de Juárez	21	Lerma	39	Temoaya
4	Amanalco	22	Luvianos	40	Tenango del Valle
5	Amatepec	23	Malinalco	41	Texcoco
6	Amecameca	24	Metepiec	42	Tlatlaya
7	Atlacomulco	25	Morelos	43	Tianguistenco
8	Capulhuac	26	Naucalpan	44	Timilpan
9	Chalco	27	Nezahualcóyotl	45	Toluca
10	Chapa de Mota	28	Ocoyoacac	46	Valle de Bravo
11	Donato Guerra	29	Ocuilan	47	Valle de Chalco Solidaridad
12	Ecatepec	30	Otzolotepec	48	Villa de Allende
13	El Oro	31	San Felipe del Progreso	49	Villa del Carbón
14	Ixtapan del Oro	32	San José del Rincón	50	Villa Victoria
15	Ixtlahuaca	33	San Mateo Atenco	51	Xalatlaco
16	Jilotepec	34	Soyaniquilpan de Juárez	52	Xonacatlán
17	Jiquipilco	35	Sultepec	53	Zinacantepec
18	Jocotitlan	36	Tejupilco		

Fuente: Elaboración propia con base en los datos del programa social estatal "Apadrina a un niño indígena" en el periodo 2007-2015.

Hay que recordar que de los 53 municipios que comprende el cuadro 13, 43 son los que marca la Ley de Derechos y Cultura Indígena del Estado de México, 10 más son de aplicación del programa que también presentan población indígena. De estos 53 sólo se analizaron 50 durante los 9 años, en virtud de que no fue posible asignarles una clave de localidad.

2.4.1 Municipios de aplicación del programa, características demográficas, marginación y rezago social

Cabe hacer la siguiente aclaración, el municipio de Ecatepec que recibió beneficios en los años 2008 y 2009 no está registrado en el cuadro 14 porque la fuente de los datos corresponde al año 2005, (CONAPO, CONEVAL e INEGI); sin embargo, reportó una población municipal de 1 millón 688 mil 250 personas, 22 mil 135 habitantes de 5 años y más que habla alguna lengua indígena, lo que equivale al 1.31 por ciento respecto del total municipal, con grado de rezago y marginación social muy bajo.

El porcentaje de población indígena con respecto al total municipal oscila del 0.1 al 10.0 en 38 municipios, del 10.1 al 20.0 en 9 municipios y del 20.1 al 30.0 por ciento en 2 municipios, sumando los 49 correspondientes al periodo 2010-2015. Esto lo muestran los cuadros 14 y 15:

Cuadro 14. Municipios de aplicación del programa social "Apadrina a un niño indígena" 2010-2015, datos demográficos, Parte 1

Núm.	Municipio	Población total municipal	Población de 5 años y más que habla alguna lengua indígena	Porcentaje de población indígena	Grado de rezago social	Grado de marginación social
1	Acambay	60,918	8,532	14.0	Medio	Medio
2	Aculco	44,823	3,123	7.0	Medio	Medio
3	Almoloya de Juárez	147,653	834	0.6	Medio	Medio
4	Amanalco	22,868	1,953	8.5	Medio	Medio
5	Amatepec	26,334	51	0.2	Medio	Alto
6	Amecameca	48,421	154	0.3	Muy bajo	Bajo
7	Atlacomulco	93,718	12,555	13.4	Bajo	Medio
8	Capulhuac	34,101	105	0.3	Muy bajo	Muy bajo
9	Chalco	310,130	5,057	1.6	Muy bajo	Bajo
10	Chapa de Mota	27,551	3,116	11.3	Medio	Medio
11	Donato Guerra	33,455	6,570	19.6	Alto	Alto
12	El Oro	34,446	4,771	13.9	Bajo	Medio
13	Ixtapan del Oro	6,629	61	0.9	Medio	Alto
14	Ixtlahuaca	141,482	19,931	14.1	Medio	Medio
15	Jilotepec	83,755	321	0.4	Bajo	Medio
16	Jiquipilco	69,031	5,311	7.7	Medio	Medio
17	Jocotitlán	61,204	1,689	2.8	Bajo	Medio
18	Joquicingo	12,840	64	0.5	Bajo	Medio
19	La Paz	253,845	5,397	2.1	Muy bajo	Bajo
20	Lerma	134,799	2,328	1.7	Muy bajo	Muy bajo
21	Luvianos	27,781	42	0.2	Medio	Alto
22	Malinalco	25,624	43	0.2	Bajo	Medio
23	Metepiec	214,162	814	0.4	Muy bajo	Muy bajo
24	Morelos	28,426	5,126	18.0	Medio	Medio
25	Nezahualcóyotl	1,110,565	13,013	1.2	Muy bajo	Muy bajo

Fuente: Elaboración propia con base en los datos del programa social "Apadrina a un niño indígena" 2010-2015. Datos de marginación social, CONAPO 2010. Datos de rezago social, CONEVAL 2010. Datos del Censo de Población y Vivienda, INEGI 2010.

De los 49 municipios en donde ha operado el programa social "Apadrina a un niño indígena" durante el periodo 2010-2015, registra sólo 1 municipio en grado de marginación social muy alto, 9 alto y 12 medio. El resto (27) se encuentran en bajo y muy bajo. Así lo muestran los cuadros 14 y 15:

Cuadro 15. Municipios de aplicación del programa social "Apadrina a un niño indígena" 2010-2015, datos demográficos, Parte 2

Núm.	Municipio	Población total municipal	Población de 5 años y más que habla alguna lengua indígena	Porcentaje de población indígena	Grado de rezago social	Grado de marginación social
26	Ocoyoacac	61,805	844	1.4	Muy bajo	Muy bajo
27	Ocuilán	31,803	835	2.6	Bajo	Medio
28	Otzolotepec	78,146	5,632	7.2	Bajo	Medio
29	San Felipe del Progreso	121,396	33,517	27.6	Alto	Alto
30	San José del Rincón	91,345	11,147	12.2	Alto	Alto
31	Soyaniquilpan	11,798	30	0.3	Bajo	Medio
32	Sultepec	25,809	135	0.5	Alto	Muy alto
33	Tejupilco	71,077	101	0.1	Bajo	Medio
34	Temascalcingo	62,695	10,477	16.7	Medio	Medio
35	Temascaltepec	32,870	1,649	5.0	Medio	Medio
36	Temoaya	90,010	20,669	23.0	Medio	Medio
37	Tenango del Valle	77,965	251	0.3	Bajo	Bajo
38	Texcoco	235,151	4,614	2.0	Muy bajo	Muy bajo
39	Tianguistenco	70,682	731	1.0	Muy bajo	Bajo
40	Timilpan	15,391	957	6.2	Bajo	Medio
41	Tlatlaya	32,997	51	0.2	Medio	Alto
42	Toluca	819,561	22,861	2.8	Muy bajo	Muy bajo
43	Valle de Bravo	61,599	601	1.0	Muy bajo	Bajo
44	Villa de Allende	47,709	3,280	6.9	Alto	Alto
45	Villa del Carbón	44,881	944	2.1	Medio	Medio
46	Villa Victoria	94,369	4,914	5.2	Alto	Alto
47	Xalatlaco	26,865	198	0.7	Bajo	Medio
48	Xonacatlán	46,331	739	1.6	Muy bajo	Bajo
49	Zinacantepec	167,759	786	0.5	Muy bajo	Bajo

Fuente: Elaboración propia con base en los datos del programa social "Apadrina a un niño indígena" 2010-2015. Datos de marginación social, CONAPO 2010. Datos de rezago social, CONEVAL 2010. Datos del Censo de Población y Vivienda, INEGI 2010.

Asimismo, para el grado de rezago social durante el periodo 2010-2015, de los 49, 6 presentan grado alto, 16 en medio y el resto (27) en bajo y muy bajo.

Capítulo 3. Marco metodológico

Este capítulo comprende los procedimientos que se realizaron para el análisis de la información, se reporta la metodología usada para llegar a los resultados, en donde se muestran las variables que fueron consideradas como: población total municipal, población de 5 años y más que habla alguna lengua indígena, beneficiarios del PANI, grados de marginación y rezago social, y consecuentemente los planos de localización para visualizar la distribución de las localidades beneficiadas.

3.1 Estructura metodológica

Una metodología de investigación es aquella que se compone de los pasos o procedimientos para llegar al objetivo planteado, basado en teorías o procesos de estudio propuestos. El presente trabajo de tesis muestra el comportamiento de la cobertura del programa social estatal "Apadrina a un niño indígena" en localidades del Estado de México con población indígena en pobreza multidimensional educativa y alimentaria, durante el periodo 2007-2015. Dadas las condiciones de la información, se carece de datos de pobreza multidimensional a nivel localidad, por lo que se verificó con datos de marginación y rezago social.

El procedimiento se realizó a través del método hipotético deductivo que comprende tres fases, la primera observación, la segunda formulación de hipótesis y la tercera verificación o contrastación de hipótesis, (Ballesteros y García, 1995: 34).

3.2 Procesos cuantitativos

Para iniciar, se solicitó información de los beneficiarios del programa social estatal "Apadrina a un niño indígena" de los años de su ejecución, de 2007 a 2015, a través del Sistema de Acceso a la Información Mexiquense (SAIMEX), quien a su vez requirió al CEDIPIEM, operador del programa.

La información que se obtuvo registra los resultados alcanzados por el PANI en el periodo 2007-2015, como lo muestra el cuadro 16:

Cuadro 16. Resultados alcanzados del PANI 2007-2015

Año	Municipios	Localidades beneficiadas	Beneficiarios	Canastas alimentarias	Útiles escolares	Apoyos económicos
2007	22	163	1,529	15,000	1,500	1,500
2008	36	351	4,513	49,500	4,500	9,000
2009	36	347	4,100	41,916	4,098	8,330
2010	38	405	4,404	61,208	4,401	8,944
2011	37	369	4,914	61,212	5,222	7,939
2012	41	796	6,278	60,028	11,694	10,035
2013	41	796	7,239	72,986	11,694	12,596
2014	41	796	8,329	82,564	8,007	15,008
2015	43	780	9,715	97,865	7,957	16,709

Fuente: Elaboración propia con base en los datos del programa social estatal "Apadrina a un niño indígena" en el periodo 2007-2015, con la información proporcionada por el Sistema de Acceso a la Información Mexiquense (SAIMEX).

En el cuadro 16 se observa que fueron beneficiadas 4 mil 803 localidades durante los 9 años, lo que corresponde al 100% de la información obtenida.

Posteriormente, esta información se transitó de formato pdf a excel, y con ayuda del catálogo de claves de INEGI 2005, 2010 y una actualización de abril 2016, se asignaron claves a las localidades de cada municipio, en virtud de que carecían de ellas.

Del total de localidades beneficiadas fue posible asignarles clave a 3 mil 613, lo que representa el 75% de la información obtenida. Esto se puede visualizar en el cuadro 17:

Cuadro 17. Información con clave identificada 2007-2015

Año	Municipios	Localidades con clave	Localidades sin clave	Beneficiarios	Canastas alimentarias	Útiles escolares	Apoyos económicos
2007	21	132	31	1,328	13,300	1,330	1,330
2008	32	265	86	3,850	42,345	3,837	7,674
2009	32	267	80	3,545	36,216	3,543	7,220
2010	38	278	127	3,477	48,417	3,474	7,034
2011	37	264	105	3,679	42,564	3,652	5,363
2012	40	591	205	4,659	46,869	9,205	7,837
2013	40	599	197	5,495	57,263	9,214	9,880
2014	40	605	191	6,925	63,667	5,971	11,791
2015	43	612	168	8,705	87,937	7,131	15,014

Fuente: Elaboración propia con base en los datos del programa social estatal "Apadrina a un niño indígena" en el periodo 2007-2015, con la información proporcionada por el Sistema de Acceso a la Información Mexiquense (SAIMEX).

En el cuadro 17 también se observa que 1 mil 190 localidades no fue posible asignarles clave, lo que representa el 25%.

Derivado de que no fueron considerados ciertos municipios por falta de asignación de clave a sus localidades, este trabajo de tesis analizó sólo la siguiente información, como lo muestra el cuadro 18:

Cuadro 18. Número de municipios aplicados y analizados con el programa social

Año	Municipios	
	Aplicados con el programa	Analizados
2007	22	21
2008	36	32
2009	36	32
2010	38	38
2011	37	37
2012	41	40
2013	41	40
2014	41	40
2015	43	43

Fuente: Elaboración propia con base en la información proporcionada por el Sistema de Acceso a la Información Mexiquense (SAIMEX).

Según el cuadro 18, el número mayor de municipios analizados para el año 2015 fue de 43.

El programa social estatal "Apadrina a un niño indígena" durante el periodo 2007-2015 atendió a 53 municipios del Estado; sin embargo, por la imposibilidad de asignación de claves a sus localidades sólo se analizaron 50 de ellos.

Cabe aclarar que los símbolos sombreados de los cuadros siguientes son los municipios que no fueron considerados para el análisis: Naucalpan, San Mateo Atenco y Valle de Chalco Solidaridad.

Para comprender lo anterior se construyó el cuadro 19 y 20:

Cuadro 19. Municipios del Estado de México que participaron en el programa social estatal "Apadrina a un niño indígena" 2007-2015, Parte 1

Núm.	Municipios	2007	2008	2009	2010	2011	2012	2013	2014	2015
1	Acambay		✓	✓	✓	✓	✓	✓	✓	✓
2	Aculco				✓	✓	✓	✓	✓	✓
3	Almoloya de Juárez		✓	✓	✓	✓	✓	✓	✓	✓
4	Amanalco	✓	✓	✓	✓	✓	✓	✓	✓	✓
5	Amatepec	✓	✓	✓	✓	✓				
6	Amecameca				✓	✓	✓	✓	✓	✓
7	Atlacomulco		✓	✓	✓	✓	✓	✓	✓	✓
8	Capulhuac						✓	✓	✓	✓
9	Chalco				✓	✓				
10	Chapa de Mota			✓	✓	✓	✓	✓	✓	✓
11	Donato Guerra		✓	✓	✓	✓	✓	✓	✓	✓
12	Ecatepec		✓	✓						
13	El Oro		✓	✓	✓	✓	✓	✓	✓	✓
14	Ixtapan del Oro						✓	✓	✓	✓
15	Ixtlahuaca		✓	✓	✓	✓	✓	✓	✓	✓
16	Jilotepec				✓	✓	✓	✓	✓	✓
17	Jiquipilco		✓	✓	✓	✓	✓	✓	✓	✓
18	Jocotitlan				✓	✓	✓	✓	✓	✓
19	La Paz	✓	✓	✓	✓	✓				
20	Joquicingo						✓	✓	✓	✓
21	Lerma	✓	✓	✓	✓	✓	✓	✓	✓	✓
22	Luvianos	✓	✓	✓	✓	✓				
23	Malinalco						✓	✓	✓	✓
24	Metepec		✓	✓			✓	✓	✓	✓
25	Morelos				✓	✓	✓	✓	✓	✓
26	Naucalpan		✓	✓						
27	Nezahualcóyotl	✓	✓	✓	✓	✓				
28	Ocoyoacac						✓	✓	✓	✓
29	Ocuilan	✓	✓	✓	✓	✓	✓	✓	✓	✓
30	Otzolotepec	✓	✓	✓	✓	✓	✓	✓	✓	✓

Fuente: Elaboración propia con base en la información proporcionada por el Sistema de Acceso a la Información Mexiquense (SAIMEX).

Cuadro 20. Municipios del Estado de México que participaron en el programa social estatal "Apadrina a un niño indígena" 2007-2015, Parte 2

Núm.	Municipios	2007	2008	2009	2010	2011	2012	2013	2014	2015
31	San Felipe del Progreso	✓	✓	✓	✓	✓	✓	✓	✓	✓
32	San José del Rincón	✓	✓	✓	✓	✓	✓	✓	✓	✓
33	San Mateo Atenco		✓	✓						
34	Soyaniquilpan de Juárez									✓
35	Sultepec		✓				✓	✓	✓	✓
36	Tejupilco	✓	✓	✓	✓	✓	✓	✓	✓	✓
37	Temascalcingo		✓	✓	✓	✓	✓	✓	✓	✓
38	Temascaltepec	✓	✓	✓	✓	✓	✓	✓	✓	✓
39	Temoaya	✓	✓	✓	✓	✓	✓	✓	✓	✓
40	Tenango del Valle	✓	✓	✓	✓	✓	✓	✓	✓	✓
41	Texcoco	✓	✓	✓	✓	✓	✓	✓	✓	✓
42	Tlatlaya	✓	✓	✓	✓	✓				
43	Tlanguistenco		✓	✓			✓	✓	✓	✓
44	Timilpan						✓	✓	✓	✓
45	Toluca	✓	✓	✓	✓	✓	✓	✓	✓	✓
46	Valle de Bravo				✓	✓	✓	✓	✓	✓
47	Valle de Chalco Solidaridad	✓	✓	✓						
48	Villa de Allende	✓	✓	✓	✓	✓	✓	✓	✓	✓
49	Villa del Carbón				✓		✓	✓	✓	✓
50	Villa Victoria	✓	✓	✓	✓	✓	✓	✓	✓	✓
51	Xalatlaco									✓
52	Xonacatlán	✓	✓	✓	✓	✓	✓	✓	✓	✓
53	Zinacantepec	✓	✓	✓	✓	✓	✓	✓	✓	✓

Fuente: Elaboración propia con base en la información proporcionada por el Sistema de Acceso a la Información Mexiquense (SAIMEX).

No obstante, los municipios de Joquicingo y Metepec fueron excluidos únicamente en los años 2012, 2013 y 2014 para el primero y en 2008 y 2009 para el segundo, porque Joquicingo hizo presencia en 2015 y Metepec de 2012 a 2015.

3.2.1 Estructuración de una base de datos

Se armaron 9 bases de datos correspondientes a los mismos años de ejecución del programa, las cuales se conformaron de:

Por una parte, la información proporcionada por SAIMEX:

- Nombre del municipio (MUN)
- Localidad (LOC)
- Beneficiarios por localidad (BENEF)

3.2.2 Selección de las variables

Por otra parte, se consideraron los indicadores ya establecidos por INEGI, CONAPO y CONEVAL, que fueron de utilidad para conformar de manera complementaria las bases de datos y visualizar el comportamiento de la distribución de los beneficiarios en las diferentes localidades de los municipios en el Estado de México con el programa:

- Clave de localidad (CLAV_LOC)
- Coordenadas geográficas (COORD)
- Población de 5 años y más que habla alguna lengua indígena, 2005 para el periodo 2007-2009; y 2010 para el 2010-2015. (POB_5_IND)
- Porcentaje de población de 5 años y más que habla alguna lengua indígena, 2005 para el periodo 2007-2009; y 2010 para el 2010-2015. (% POB_5_IND)
- Grado de marginación social, 2005 para el periodo 2007-2009; y 2010 para el 2010-2015. (GRAD_MAR)
- Grado de rezago social, 2005 para el periodo 2007-2009; y 2010 para el 2010-2015. (GRAD_REZ)

3.3 Proceso de análisis

Una vez conformadas las bases de datos, se procedió a calcular porcentajes de beneficiarios respecto de la población total de 5 años y más que habla alguna lengua indígena que habita en cada localidad, de 2005 y 2010, según correspondió, de esta

forma se observó el comportamiento y distribución de los porcentajes por localidad, municipio y año.

Estos porcentajes se clasificaron en 7 rangos, como lo muestra el cuadro 21:

Cuadro 21. Rangos diseñados para agrupar porcentajes de localidades beneficiadas con el PANI

Núm.	Rangos de porcentaje
1	0 población indígena en localidad y existencia de beneficiarios
2	0.1 – 0.9
3	1 – 25.9
4	26 – 50.9
5	51 – 75.9
6	76 – 100
7	100.1 y más

Fuente: Elaboración propia con base en el comportamiento de los porcentajes de las localidades beneficiadas por municipio, localidad y año.

De acuerdo al cuadro 21, es importante mencionar que los intervalos de los rangos 1 y 7 se deben a los casos atípicos, por un lado, las localidades que no presentan población indígena y si tienen presencia de beneficiarios; por el otro, fueron las localidades que se beneficiaron con más del 100% de su población total indígena que habita en ellas.

Para los rangos 3 al 6, se clasificaron de 25 en 25%, de 1 hasta 100%, para tener un análisis equitativo. El rango 2, que va de 0.1 a 0.9% se consideró así, en virtud de la alta cantidad de porcentajes que se presentaron en él, de lo contrario no sería posible resaltarlos.

A cada rango se le asignó un color y están representados en las diferentes figuras por año, que más adelante se insertan para una mejor visualización.

Estos rangos de porcentajes de localidades beneficiadas también se ubicaron por tipo de localidad según grado de marginación y rezago social, asignándoles un número:

- 5 Muy alto

- 4 Alto
- 3 Medio
- 2 Bajo
- 1 Muy bajo

Posteriormente:

- Las coordenadas geográficas de cada localidad se calcularon en grados decimales para graficar los datos. El documento de Excel se guardó en la versión 1997-2000, para facilitar el formato y espacializarlo.
- En el programa Arc Map se agregó la hoja de Excel en conjunto con los puntos con las coordenadas geográficas de las bases de datos y los gráficos se guardan en formato shp.
- Se dio la edición final a las figuras: colores, simbología, nombres, etiquetas.
- Se exportó el proyecto a formato jpg y pdf para mejor presentación de este trabajo de tesis.

Finalmente, los anteriores formatos se visualizan en las diferentes figuras, planos de localización que muestran la ubicación de las localidades beneficiadas con los grados de marginación y rezago social.

Capítulo 4. Resultados de la focalización del programa "Apadrina a un niño indígena" en el periodo 2007-2015

Este capítulo comprende dos grandes apartados: el primero corresponde al análisis municipal general para los tres periodos 2007-2009, 2010-2012 y 2013-2015, a través de la distribución de población indígena beneficiada por localidad, las cuales fueron identificadas de acuerdo a los 7 rangos de porcentaje previamente definidos y ubicadas según los 5 grados de marginación y rezago social de 2005 y 2010, respectivamente.

El segundo apartado se refiere a los casos específicos por municipio, obteniendo el análisis de la población de 5 años y más que habla una lengua indígena beneficiada por localidad y su porcentaje, ubicadas según los grados de marginación y rezago social muy alto y alto de 2005 y 2010, según corresponda.

4.1 Análisis municipal general en el periodo 2007-2009

Para realizar este análisis se utilizaron los 7 rangos de porcentaje, los cuales ayudaron a identificar la distribución de población beneficiada por localidad en el periodo 2007-2009. Lo anterior se presenta en el cuadro 22:

Cuadro 22. Distribución de población beneficiada por localidad 2007-2009

Rangos de porcentaje	2007	Porcentaje de población beneficiada	2008	Porcentaje de población beneficiada	2009	Porcentaje de población beneficiada
	Localidades					
0 Pob. indig-beneficiarios	23	17.4	32	12.1	29	10.9
0.1-0.9	17	12.9	42	15.8	35	13.1
1-25.9	61	46.2	131	49.4	137	51.3
26-50.9	15	11.4	31	11.7	27	10.1
51-75.9	1	0.8	4	1.5	12	4.5
76-100	4	3.0	7	2.6	5	1.9
100.1 y más	11	8.3	18	6.8	22	8.2
Total	132	100.0	265	100.0	267	100.0

Fuente: Elaboración propia con base en la información proporcionada por el Sistema de Acceso a la Información Mexiquense (SAIMEX).

El cuadro 22 indica que en 2007 la distribución de localidades beneficiadas con el mayor porcentaje se concentró en el rango de 1 a 25.9, con 61 de 132 localidades, lo mismo sucedió en 2008 y 2009, representados con el 49.4 y 51.3 por ciento, respectivamente.

Los porcentajes menores de distribución de localidades beneficiadas resaltan en 2007 en el rango de 51 a 75.9, en 2008 pasó lo mismo y en 2009 cambió al de 76 a 100 por ciento.

Los porcentajes intermedios se presentan en 2007 en el rango de 0 población indígena y existencia de beneficiarios, en 2008 y 2009 en el rango de 0.1 a 0.9 por ciento.

Se presentan casos atípicos en el periodo 2007-2009 en localidades donde no hay presencia de población indígena y existen beneficiarios, dado que el programa se dirige a este tipo de población; sin embargo, surgieron porcentajes de 17.4, 12.1 y 10.9, respectivamente.

También fue necesario revisar las localidades beneficiadas con grado de rezago social para el periodo 2007-2009; como lo muestra el cuadro 23:

Cuadro 23. Localidades beneficiadas con grado de rezago social 2007-2009

Grado de rezago social	2007			2008			2009		
	Localidades								
	Beneficiadas	Existentes	Porcentaje de las beneficiadas	Beneficiadas	Existentes	Porcentaje de las beneficiadas	Beneficiadas	Existentes	Porcentaje de las beneficiadas
Muy alto	0	38	0.0	0	39	0.0	0	39	0.0
Alto	5	120	4.2	12	160	7.5	12	145	8.3
Medio	76	857	8.9	154	1,245	12.4	155	1,208	12.8
Bajo	33	353	9.3	61	550	11.1	57	556	10.3
Muy bajo	18	181	9.9	38	265	14.3	43	266	16.2
Total	132	1,549	8.5	265	2,259	11.7	267	2,214	12.1

Fuente: Elaboración propia con información proporcionada por el Sistema de Acceso a la Información Mexiquense (SAIMEX) y del grado de rezago social del Consejo Nacional de Evaluación de la Política de Desarrollo Social (CONEVAL) 2005.

Según el cuadro 23, se observó la mayor concentración de localidades beneficiadas en las de grado de rezago social medio para el periodo 2007-2009, representadas con 76 localidades de 132, 154 de 265 y 155 de 267. La menor concentración de localidades beneficiadas fue en el grado alto con 5, 12 y 12, respectivamente.

Asimismo, las localidades con grado de rezago social muy alto no presentaron población beneficiada.

También se revisaron las localidades beneficiadas con grado de marginación social en el periodo 2007-2009, como lo muestra el cuadro 24:

Cuadro 24. Localidades beneficiadas con grado de marginación social 2007-2009

Grado de marginación social	2007			2008			2009		
	Localidades								
	Beneficiadas	Existentes	Porcentaje de las beneficiadas	Beneficiadas	Existentes	Porcentaje de las beneficiadas	Beneficiadas	Existentes	Porcentaje de las beneficiadas
Muy alto	10	189	5.3	18	242	7.4	19	221	8.6
Alto	84	980	8.6	167	1,416	11.8	165	1,387	11.9
Medio	17	202	8.4	37	324	11.4	35	328	10.7
Bajo	18	135	13.3	33	202	16.3	34	203	16.7
Muy bajo	3	57	5.3	10	89	11.2	14	89	15.7
Total	132	1,563	8.4	265	2,273	11.7	267	2,228	12.0

Fuente: Elaboración propia con información proporcionada por el Sistema de Acceso a la Información Mexiquense (SAIMEX) y del grado de marginación social del Consejo Nacional de Población (CONAPO) 2005.

Del cuadro 24, se observa que los porcentajes mayores de localidades beneficiadas se encontraron en el grado alto con 8.6, 11.8 y 11.9 respecto de las localidades existentes.

El grado de marginación social muy bajo presentó los porcentajes menores en el periodo 2007-2009 con 5.3, 11.2 y 15.7, respectivamente.

Para mayor representación de los datos anteriores ver las figuras 2 a la 7.

Figura 2. Localidades beneficiadas por el PANI en 2007, según grado de marginación social

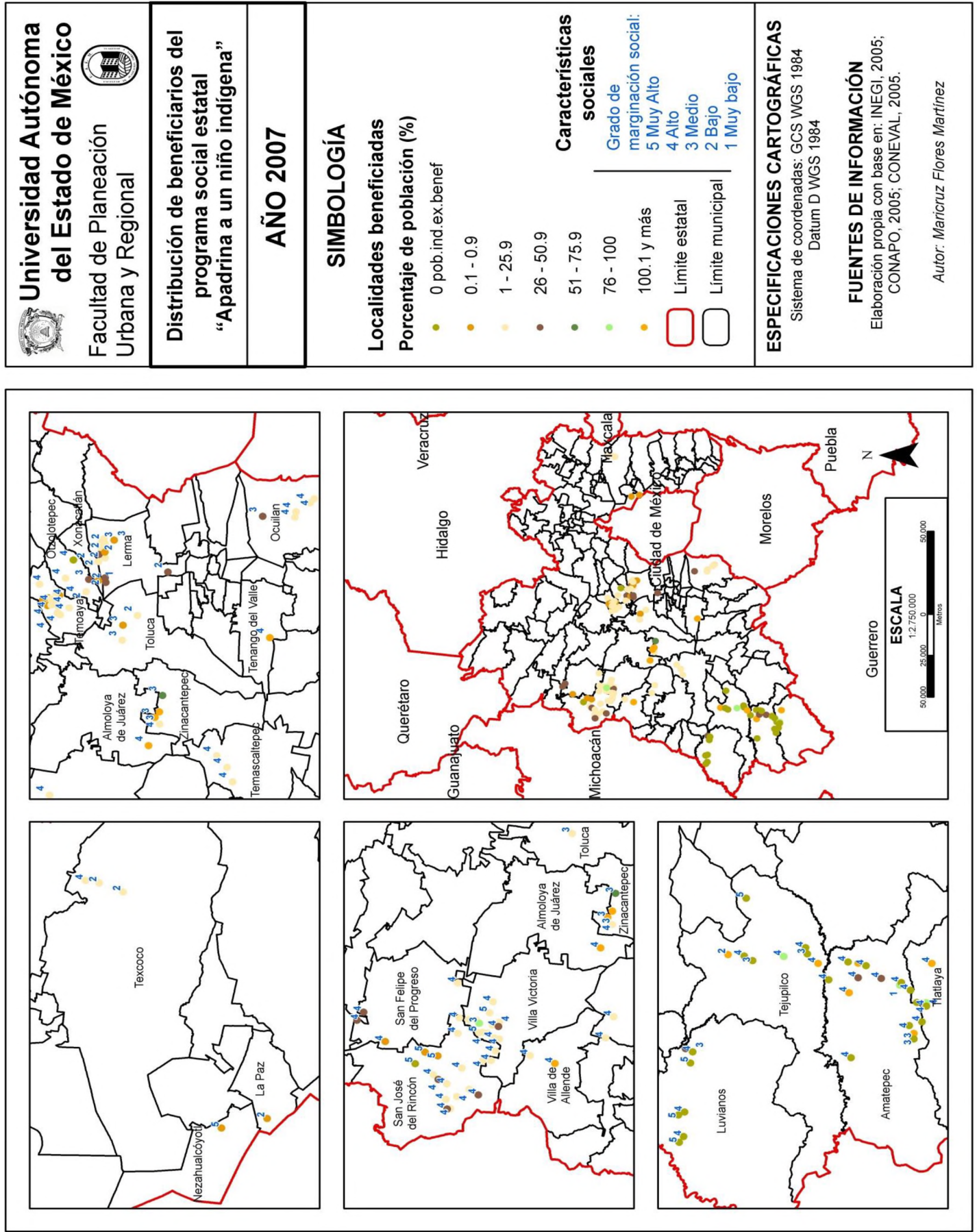
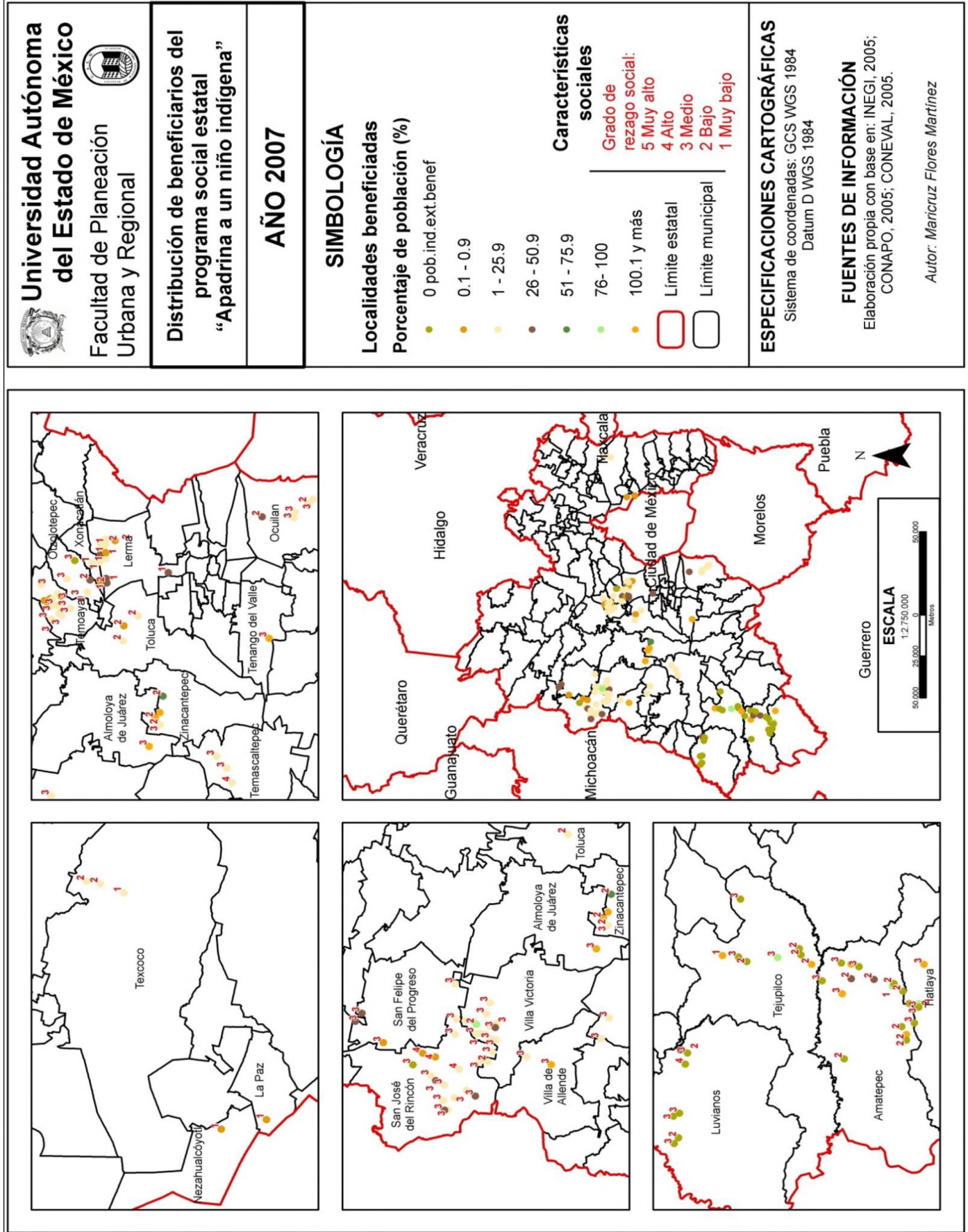


Figura 3. Localidades beneficiadas por el PANI en 2007, según grado de rezago social 2005



ESCALA

1:2,750,000

50,000 25,000 0 50,000

Metros

Figura 4. Localidades beneficiadas por el PANI en 2008, según grado de marginación social

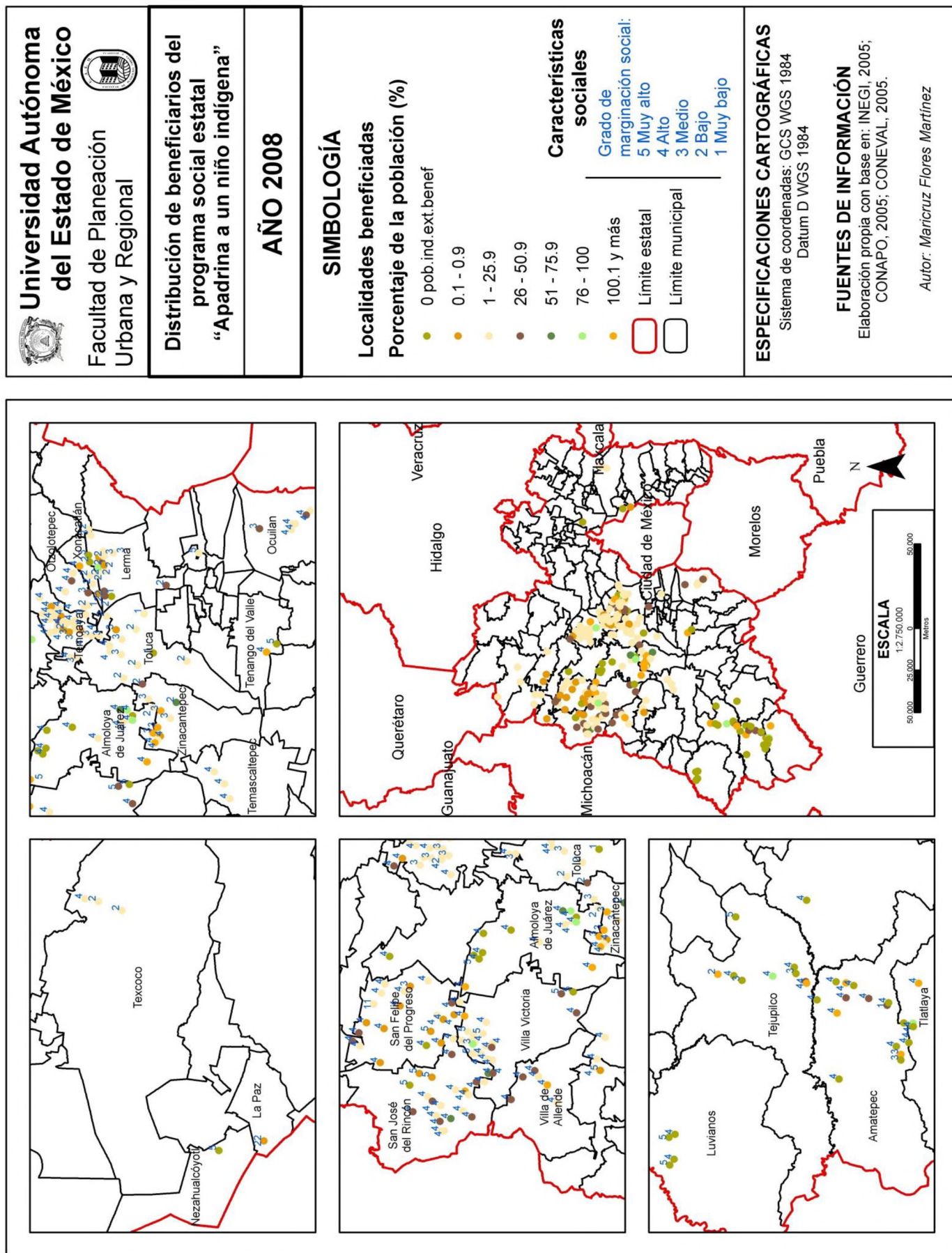
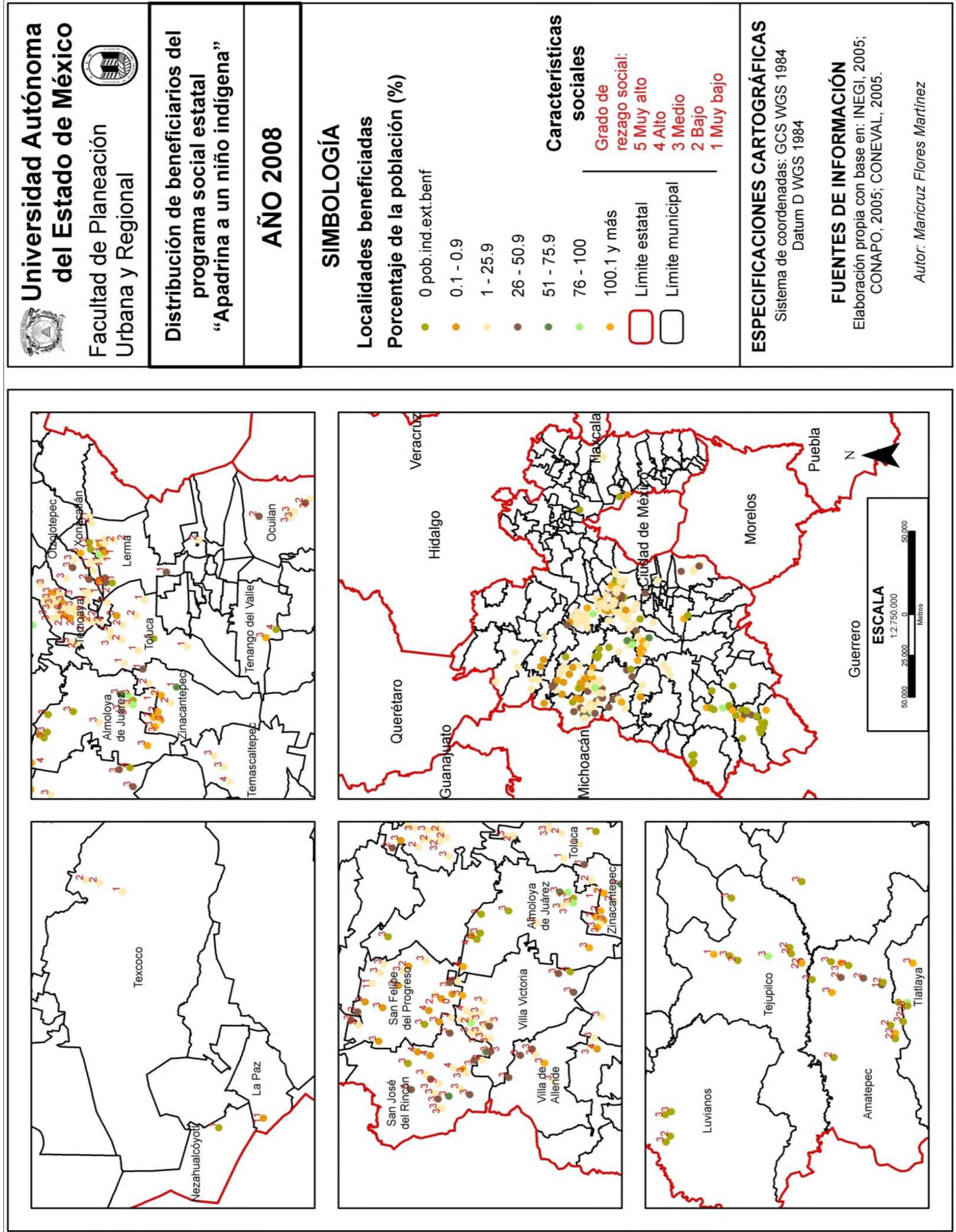


Figura 5. Localidades beneficiadas por el PANI en 2008, según grado de rezago social











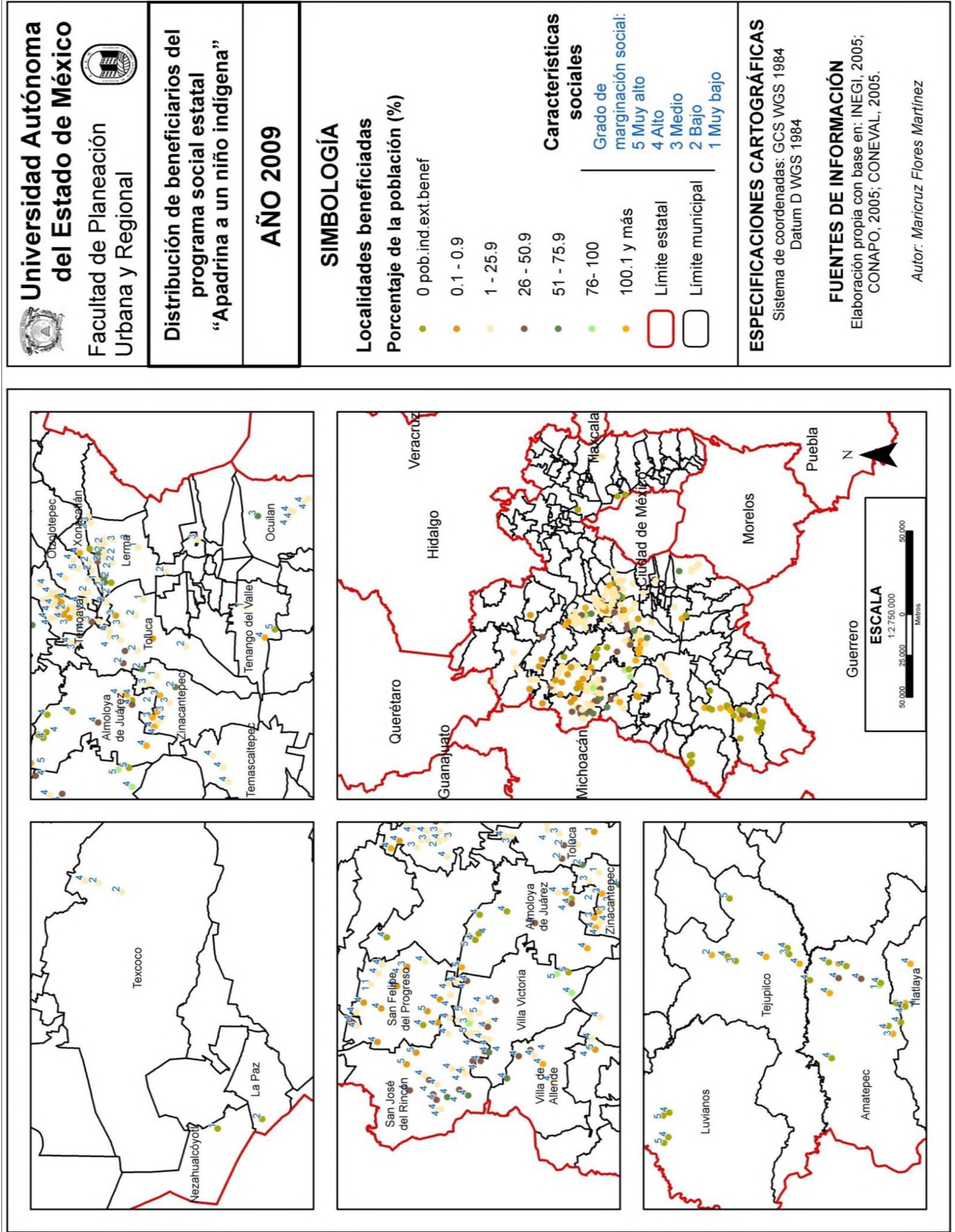


ESCALA

50,000 25,000 0 50,000

Metros

Figura 6. Localidades beneficiadas por el PANI en 2009, según grado de marginación social













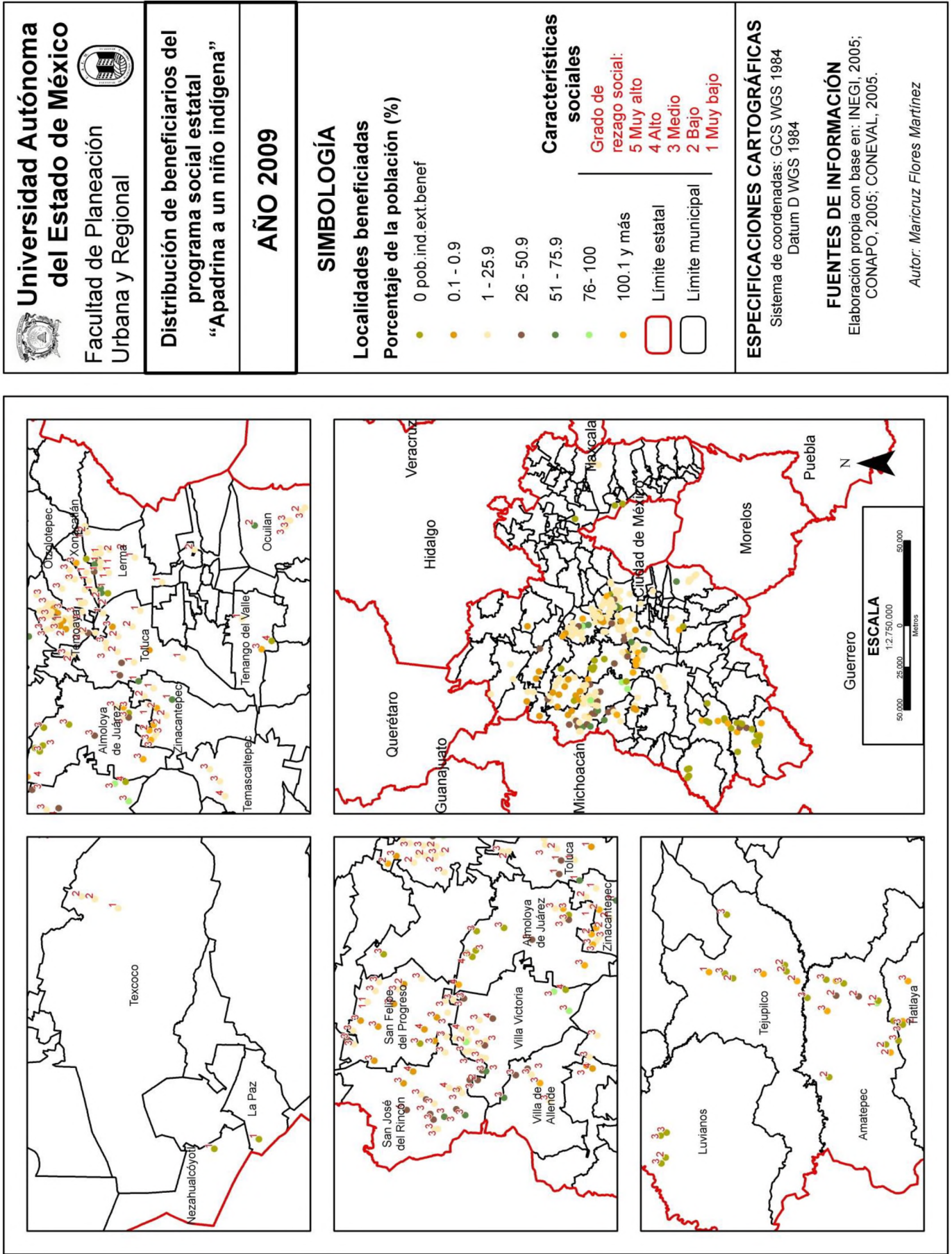
ESCALA

50,000 1,275,000 50,000

0 25,000 50,000

Metros

Figura 7. Localidades beneficiadas por el PANI en 2009, según grado de rezago social











4.2 Análisis municipal general en el periodo 2010-2012

Para realizar este análisis se utilizaron los 7 rangos de porcentaje, los cuales ayudaron a identificar la distribución de población beneficiada por localidad en el periodo 2010-2012. Lo anterior se presenta en el cuadro 25:

Cuadro 25. Distribución de población beneficiada por localidad 2010-2012

Rangos de porcentaje	2010	Porcentaje de población beneficiada	2011	Porcentaje de población beneficiada	2012	Porcentaje de población beneficiada
	Localidades					
0 Pob. indig-beneficiarios	30	10.8	25	9.5	33	5.6
0.1-0.9	43	15.5	41	15.5	134	22.7
1-25.9	152	54.7	148	56.1	304	51.4
26-50.9	21	7.6	16	6.1	49	8.3
51-75.9	4	1.4	5	1.9	14	2.4
76-100	9	3.2	9	3.4	18	3.0
100.1 y más	19	6.8	20	7.6	39	6.6
Total	278	100.0	264	100.0	591	100.0

Fuente: Elaboración propia con base en la información proporcionada por el Sistema de Acceso a la Información Mexiquense (SAIMEX).

Derivado del cuadro 25, en 2010 la distribución de localidades beneficiadas con el mayor porcentaje se concentró en el rango de 1 a 25.9 con 152 de 278 localidades, lo mismo sucedió en 2011 y 2012 representados con el 56.1 y 51.4 por ciento.

Los porcentajes menores de distribución de localidades beneficiadas resaltan en 2010 en el rango de 51 a 75.9 con 4 de 278, en 2011 y 2012 pasó lo mismo con 1.9 y 2.4 por ciento, respectivamente.

Los porcentajes intermedios se tienen en el periodo 2010-2012 en el rango de 0.1 a 0.9.

Se presentaron casos atípicos en localidades donde no hay presencia de población indígena y existencia de beneficiarios, dado que el programa se dirige a este tipo de población; sin embargo, surgieron porcentajes de 10.8, 9.5 y 5.6, respectivamente.

Fue necesario revisar las localidades beneficiadas con grado de rezago social para el periodo 2010-2012, como lo muestra el cuadro 26:

Cuadro 26. Localidades beneficiadas con grado de rezago social 2010-2012

Grado de rezago social	2010			2011			2012		
	Localidades								
	Beneficiadas	Existentes	Porcentaje de las beneficiadas	Beneficiadas	Existentes	Porcentaje de las beneficiadas	Beneficiadas	Existentes	Porcentaje de las beneficiadas
Muy alto	1	29	3.4	1	29	3.4	0	4	0
Alto	10	152	6.6	13	146	8.9	22	132	16.7
Medio	143	1,282	11.2	141	1,253	11.3	319	1,097	29.1
Bajo	74	768	9.6	72	750	9.6	162	732	22.1
Muy bajo	50	367	13.6	37	363	10.2	88	403	21.8
Total	278	2,598	10.7	264	2,541	10.4	591	2,368	25.0

Fuente: Elaboración propia con información proporcionada por el Sistema de Acceso a la Información Mexiquense (SAIMEX) y del grado de rezago social del Consejo Nacional de Evaluación de la Política de Desarrollo Social (CONEVAL) 2010.

De acuerdo al cuadro 26, se observó la concentración de localidades beneficiadas en las de grado medio de rezago social para los 3 años, representadas con 143 localidades de 278, 141 de 264 y 319 de 591, respectivamente.

La menor concentración de localidades beneficiadas fue en el grado muy alto para 2010 y 2011 con 1, para 2012 fue el grado alto con 22. Sin embargo, cabe resaltar que en este mismo año no hubo localidades beneficiadas en el grado muy alto.

Asimismo, se revisó las localidades beneficiadas con grado de marginación social, lo cual se muestra en el cuadro 27:

Cuadro 27. Localidades beneficiadas con grado de marginación social 2010-2012

Grado de marginación social	2010			2011			2012		
	Localidades								
	Beneficiadas	Existentes	Porcentaje de las beneficiadas	Beneficiadas	Existentes	Porcentaje de las beneficiadas	Beneficiadas	Existentes	Porcentaje de las beneficiadas
Muy alto	10	195	5.1	15	189	7.9	19	133	14.3
Alto	211	1,898	11.1	205	1,853	11.1	462	1,710	27.0
Medio	26	304	8.6	23	301	7.6	54	297	18.2
Bajo	27	151	17.9	19	149	12.8	42	164	25.6
Muy bajo	4	62	6.5	2	61	3.3	14	64	21.9
Total	278	2,610	10.7	264	2,553	10.3	591	2,368	25.0

Fuente: Elaboración propia con información proporcionada por el Sistema de Acceso a la Información Mexiquense (SAIMEX) y del grado de marginación social del Consejo Nacional de Población (CONAPO) 2010.

Según el cuadro 27, los porcentajes mayores de localidades beneficiadas se encontraron en el grado alto de marginación social con 11.1, 11.1 y 27.0, respecto de las localidades existentes.

El grado muy bajo tiene los porcentajes menores de localidades beneficiadas en el periodo 2010-2012 con 6.5, 3.3 y 21.9, respectivamente.

Para mayor representación de los datos anteriores ver las figuras 8 a la 15.

Figura 8. Localidades beneficiadas por el PANI en 2010, según grado de marginación social 2010

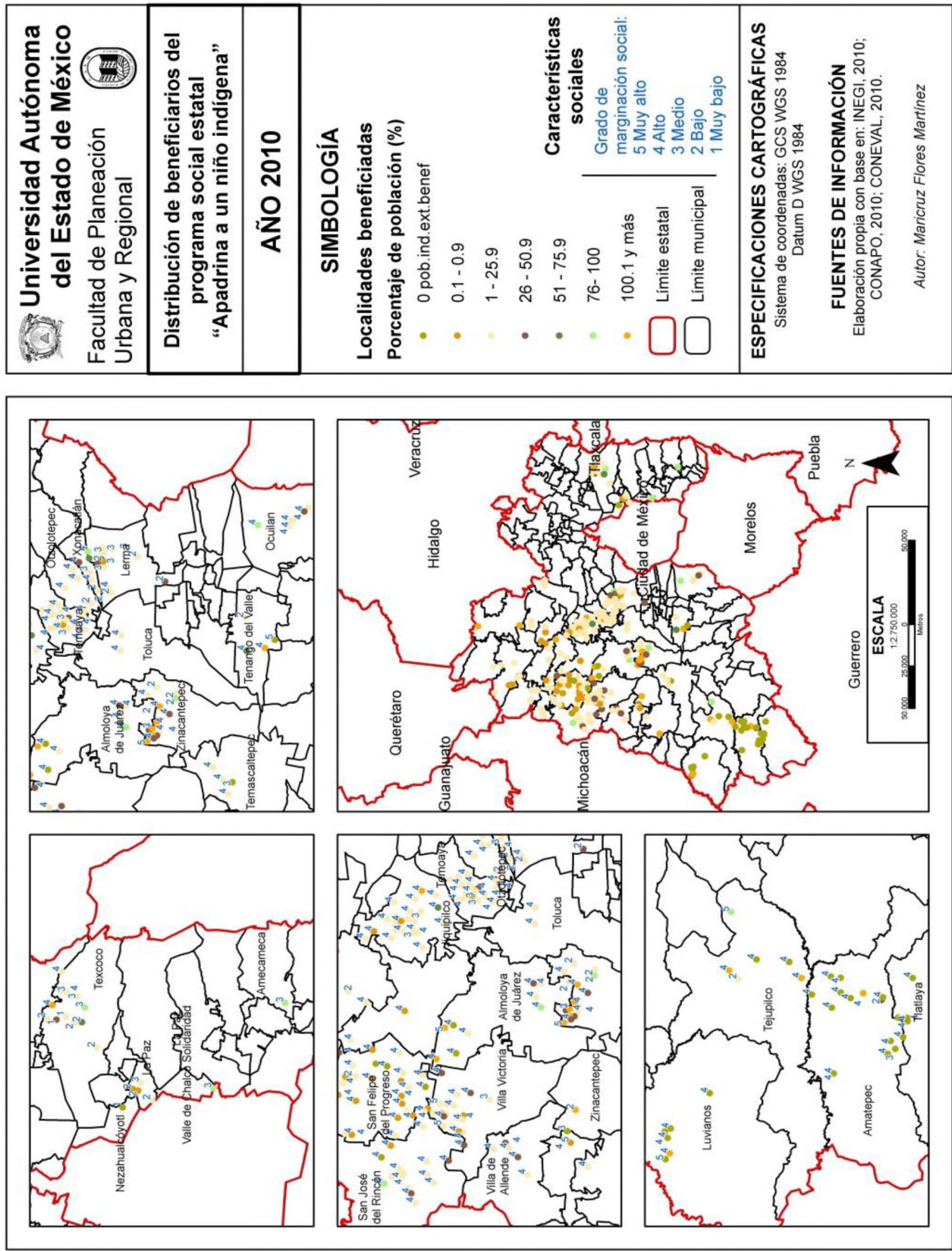
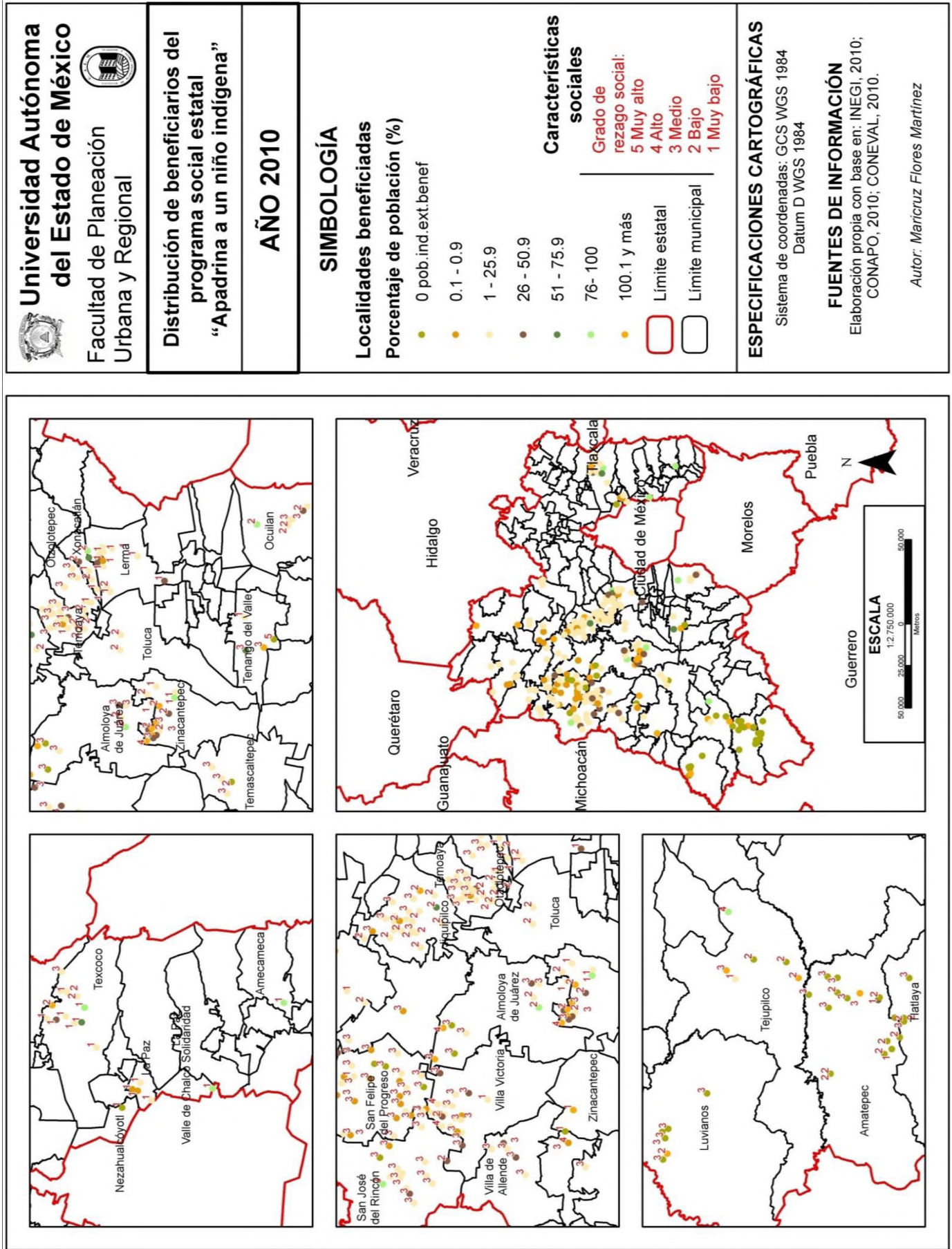


Figura 9. Localidades beneficiadas por el PANI en 2010, según grado de rezago social

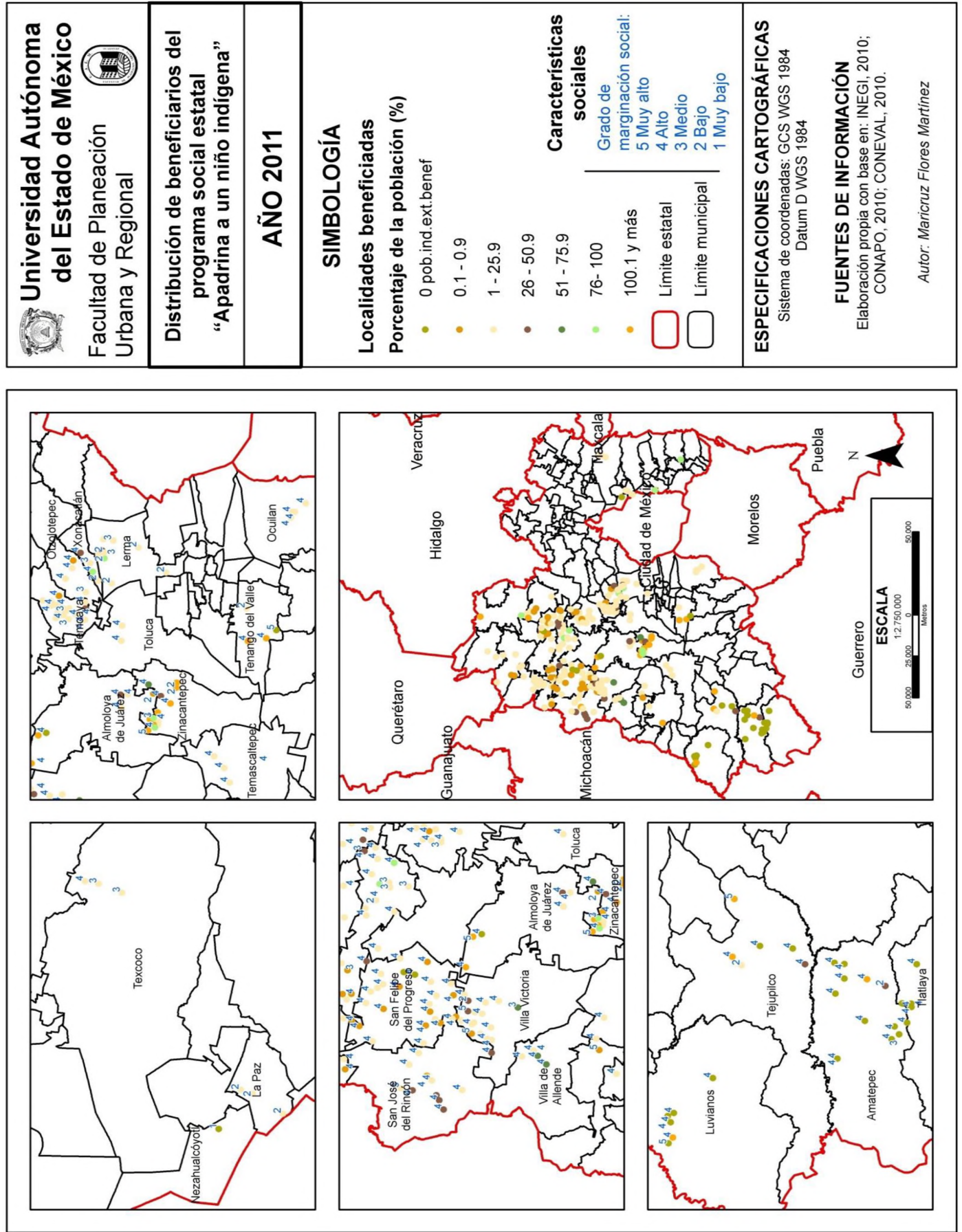


Guerrero

ESCALA

50,000 25,000 0 50,000 100,000
Metros

Figura 10. Localidades beneficiadas por el PANI en 2011, según grado de marginación social















ESCALA
50,000 1,250,000 50,000 Metros

Figura 11. Localidades beneficiadas por el PANI en 2011, según grado de rezago social

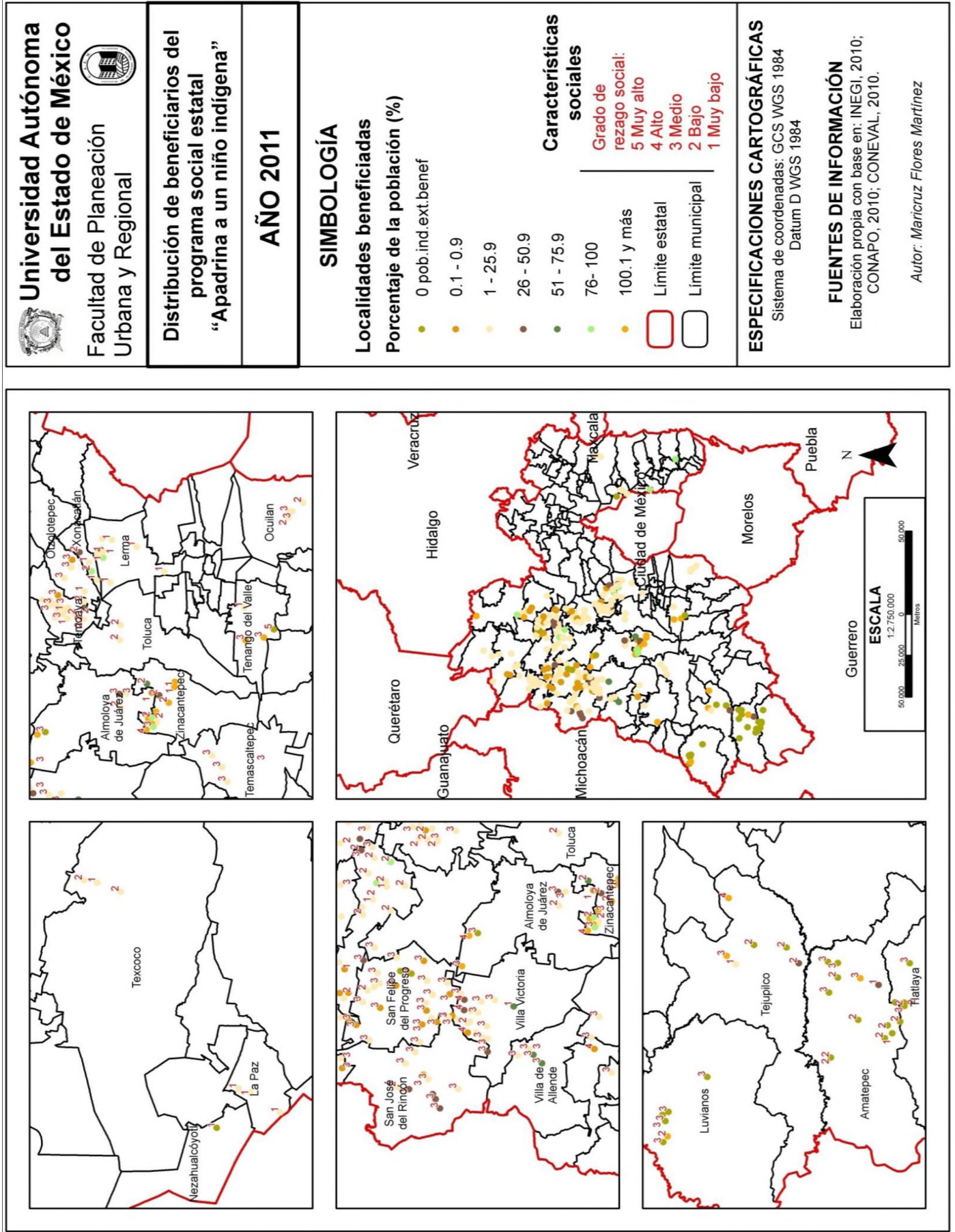


Figura 12. Localidades beneficiadas por el PANI en 2012 (1), según grado de marginación social 2010

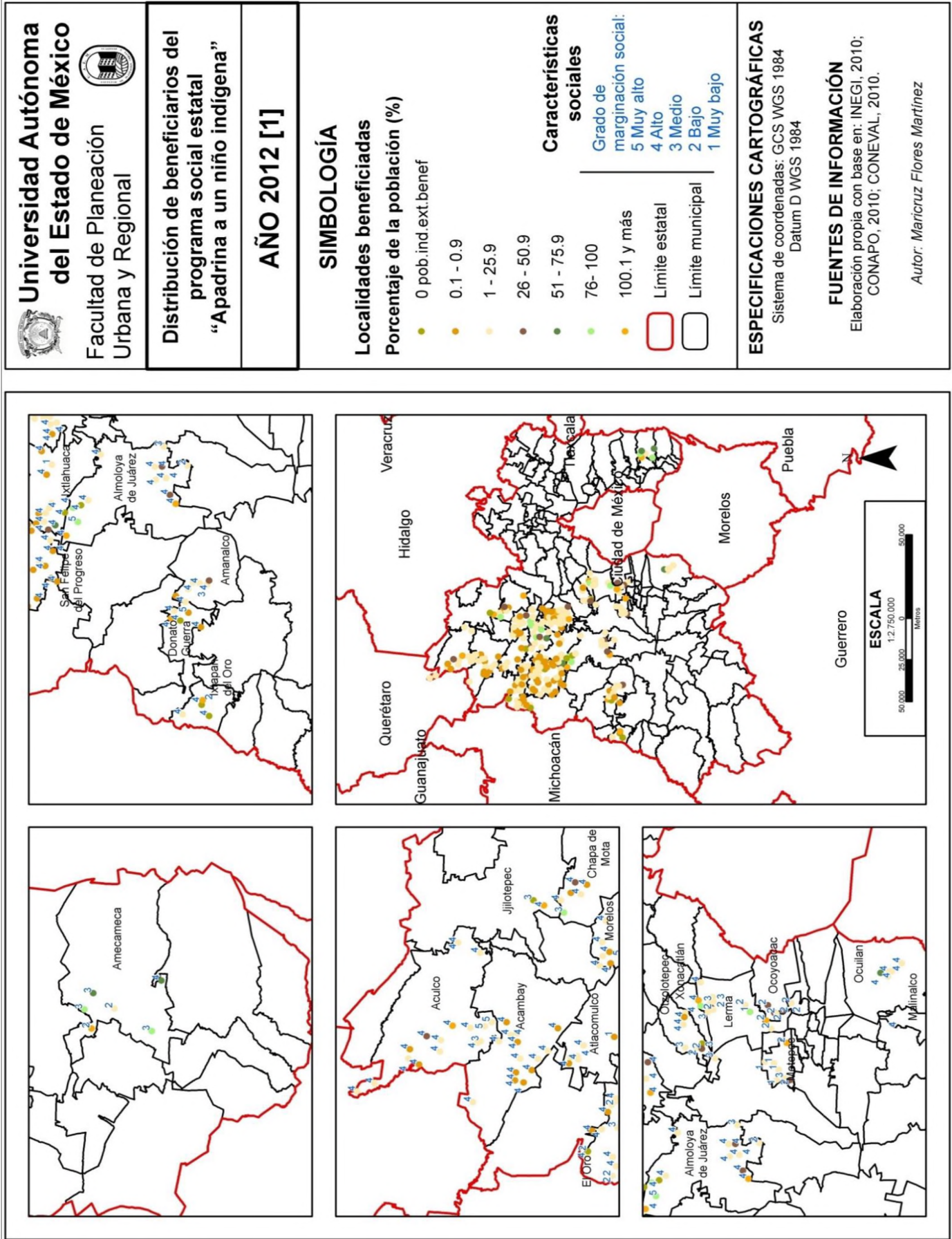


Figura 13. Localidades beneficiadas por el PANI en 2012 (2), según grado de marginación social 2010

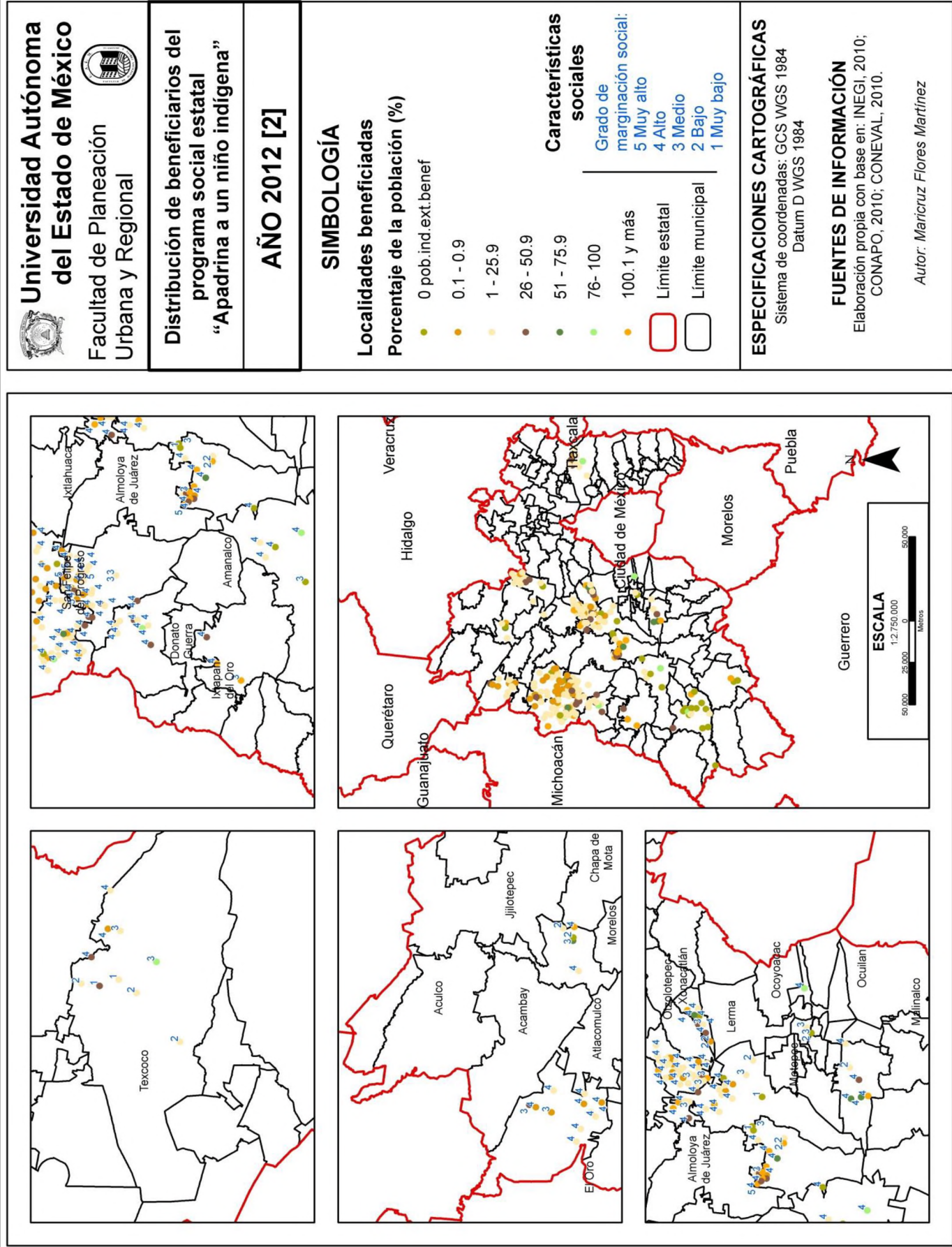
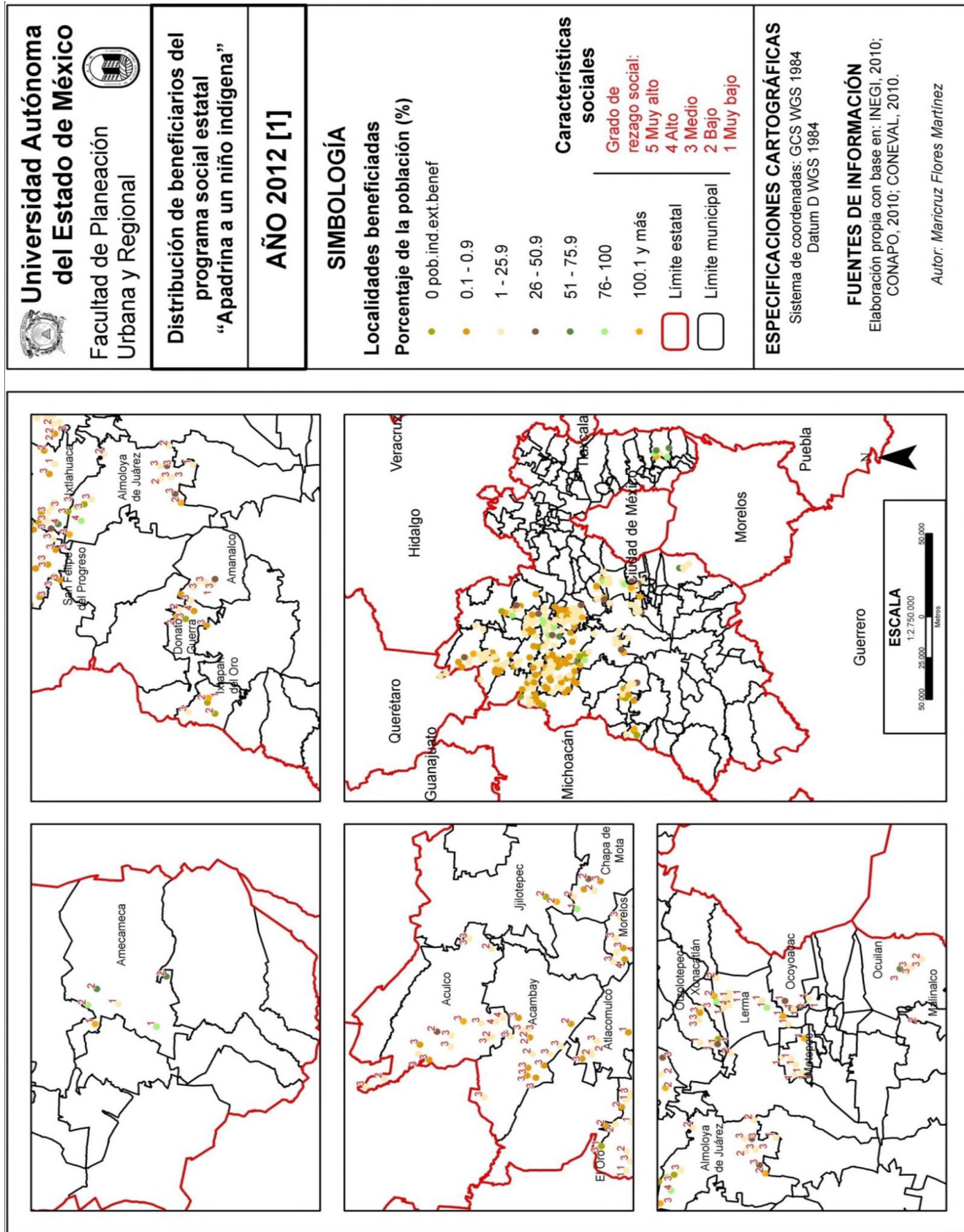


Figura 14. Localidades beneficiadas por el PANI en 2012 (1), según grado de rezago social 2010









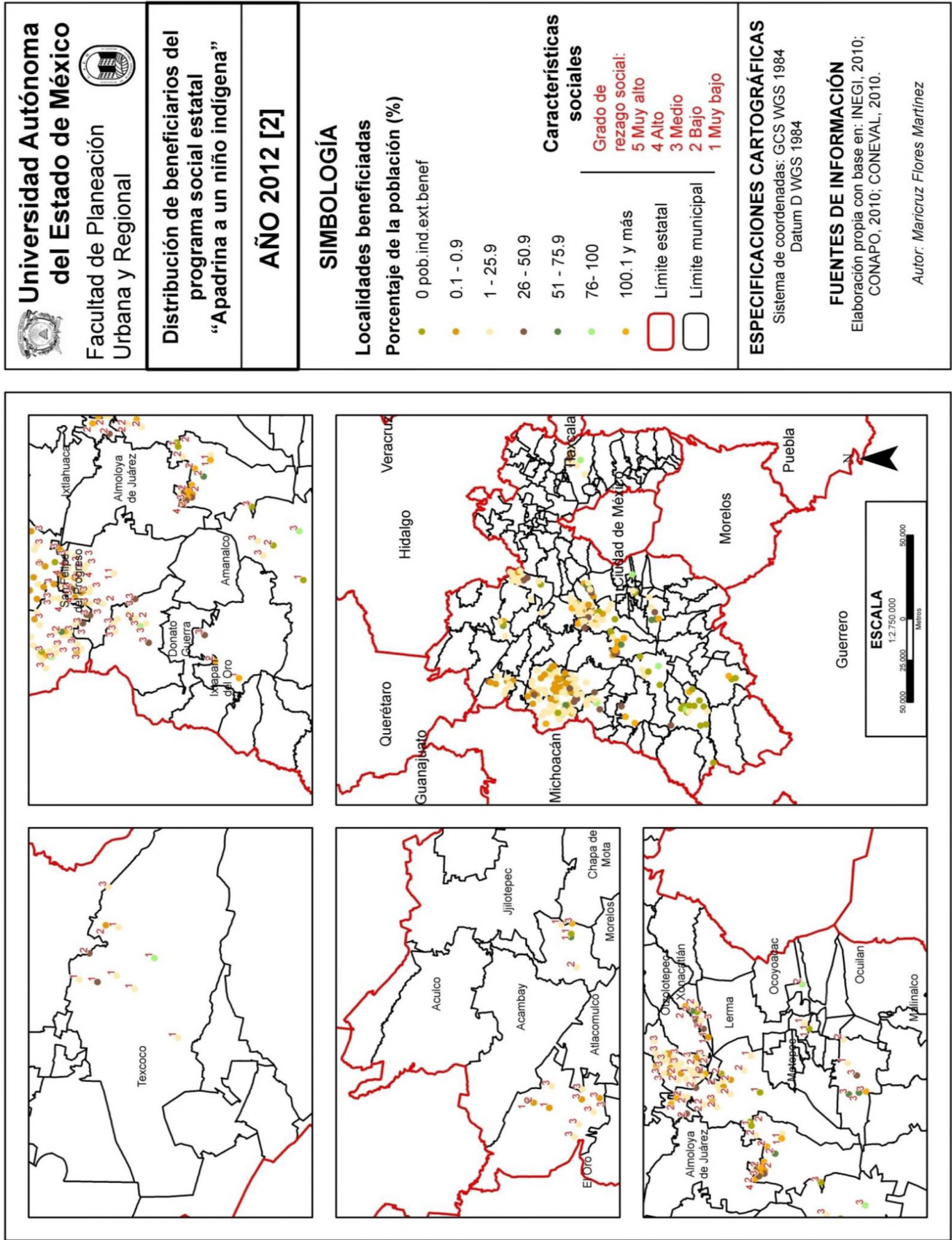






ESCALA
50,000 1,275,000 50,000
0 Meters

Figura 15. Localidades beneficiadas por el PANI en 2012 (2), según grado de rezago social 2010



4.3 Análisis municipal general en el periodo 2013-2015

Para realizar este análisis se utilizaron los 7 rangos de porcentaje, los cuales ayudaron a identificar la distribución de población beneficiada por localidad en el periodo 2013-2015. Lo anterior se presenta en el cuadro 28:

Cuadro 28. Distribución de población beneficiada por localidad 2013-2015

Rangos de porcentaje	2013	Porcentaje de población beneficiada	2014	Porcentaje de población beneficiada	2015	Porcentaje de población beneficiada
	Localidades					
0 Pob. indig-beneficiarios	33	5.5	33	5.5	34	5.6
0.1-0.9	110	18.4	106	17.5	72	11.8
1-25.9	316	52.8	323	53.4	367	60.0
26-50.9	43	7.2	56	9.3	55	9.0
51-75.9	19	3.2	16	2.6	21	3.4
76-100	23	3.8	22	3.6	14	2.3
100.1 y más	55	9.2	49	8.1	49	8.0
Total	599	100.0	605	100.0	612	100.0

Fuente: Elaboración propia con base en la información proporcionada por el Sistema de Acceso a la Información Mexiquense (SAIMEX).

Según el cuadro 28, en 2013 la distribución de localidades beneficiadas con el mayor porcentaje se concentró en el rango de 1 a 25.9 con 316 de 599 localidades, lo mismo sucedió en 2014 y 2015, representados con el 53.4 y 60.0 por ciento.

Asimismo, los porcentajes menores de distribución de localidades beneficiadas resaltan en 2013 y 2014 en el rango de 51 a 75.9, en 2015 pasó al de 76 a 100; con 3.2, 2.6 y 2.3 por ciento, respectivamente.

Los porcentajes intermedios de localidades beneficiadas se tienen en el periodo 2013-2015 en el rango de 0.1 a 0.9, con 18.4, 17.5 y 11.8, respectivamente.

De 2013 a 2015 existieron casos atípicos en localidades donde no hay presencia de población indígena y existen beneficiarios, dado que el programa se dirige a este tipo de población; sin embargo, surgieron porcentajes de 5.5, 5.5 y 5.6, respectivamente.

Fue necesario revisar las localidades beneficiadas con grado de rezago social para el periodo 2013-2015, como lo muestra el cuadro 29:

Cuadro 29. Localidades beneficiadas con grado de rezago social 2013-2015

Grado de rezago social	2013			2014			2015		
	Localidades								
	Beneficiadas	Existentes	Porcentaje de las beneficiadas	Beneficiadas	Existentes	Porcentaje de las beneficiadas	Beneficiadas	Existentes	Porcentaje de las beneficiadas
Muy alto	0	4	0	0	4	0	0	4	0
Alto	23	132	17.4	23	132	17.4	24	132	18.2
Medio	326	1,097	29.7	332	1,097	30.3	333	1,103	30.2
Bajo	162	732	22.1	163	732	22.3	168	751	22.4
Muy bajo	88	403	21.8	87	403	21.6	87	411	21.2
Total	599	2,368	25.3	605	2,368	25.5	612	2,401	25.5

Fuente: Elaboración propia con información proporcionada por el Sistema de Acceso a la Información Mexiquense (SAIMEX) y del grado de rezago social del Consejo Nacional de Evaluación de la Política de Desarrollo Social (CONEVAL) 2010.

Según el cuadro 29, se observó la mayor concentración de localidades beneficiadas en el grado medio para los 3 años, con 326 de 599, 332 de 605 y 333 de 612 localidades.

El porcentaje menor fue localizado en el grado alto de rezago social para el periodo 2013-2015, con 17.4, 17.4 y 18.2, respectivamente.

Cabe resaltar que el grado muy alto de rezago social no obtuvo beneficiarios en los 3 años.

También se revisó las localidades beneficiadas con grado de marginación social, las cuales se presentan en el cuadro 30:

Cuadro 30. Localidades beneficiadas con grado de marginación social 2013-2015

Grado de marginación social	2013			2014			2015		
	Localidades								
	Beneficiadas	Existentes	Porcentaje de las beneficiadas	Beneficiadas	Existentes	Porcentaje de las beneficiadas	Beneficiadas	Existentes	Porcentaje de las beneficiadas
Muy alto	19	133	14.3	19	133	14.3	21	133	15.8
Alto	470	1,710	27.5	477	1,710	27.9	479	1,730	27.7
Medio	54	297	18.2	54	297	18.2	57	308	18.5
Bajo	44	164	26.8	43	164	26.2	43	166	25.9
Muy bajo	12	64	18.8	12	64	18.8	12	64	18.8
Total	599	2,368	25.3	605	2,368	25.5	612	2,401	25.5

Fuente: Elaboración propia con información proporcionada por el Sistema de Acceso a la Información Mexiquense (SAIMEX) y del grado de marginación social del Consejo Nacional de Población (CONAPO) 2010.

De acuerdo al cuadro 30, los porcentajes mayores de localidades beneficiadas se encontraron en el grado alto de marginación social con 27.5, 27.9 y 27.7, respecto de las localidades existentes.

En 2013 el porcentaje menor de localidades beneficiadas se presentó en el grado muy alto de marginación social, lo mismo sucedió para los años 2014 y 2015, con 14.3, 14.3 y 15.8 por ciento, respectivamente.

Para mayor representación de los datos anteriores ver las figuras 16 a la 27.

Figura 16. Localidades beneficiadas por el PANI en 2013 (1), según grado de marginación social 2010

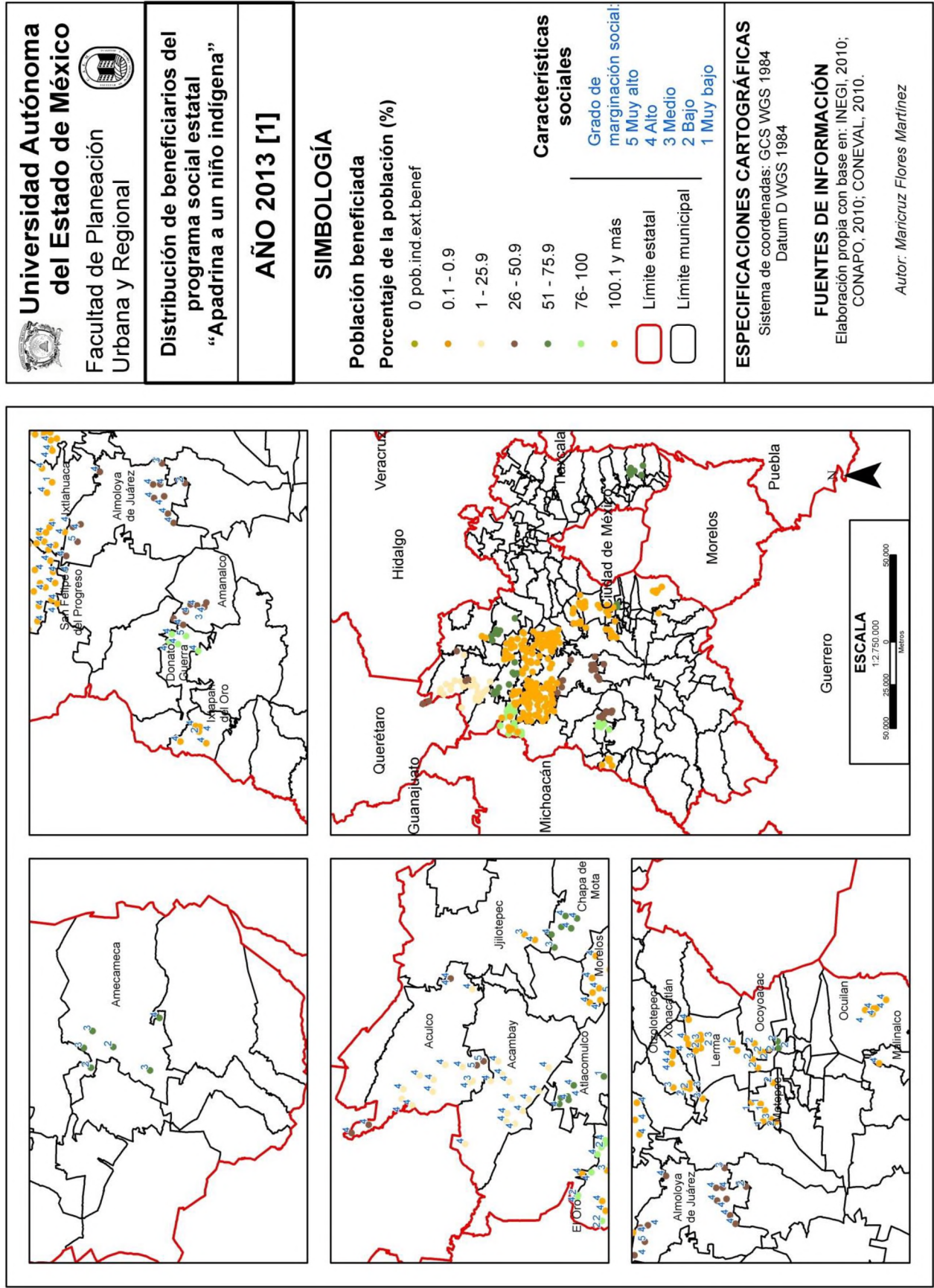


Figura 17. Localidades beneficiadas por el PANI en 2013 (2), según grado de marginación social

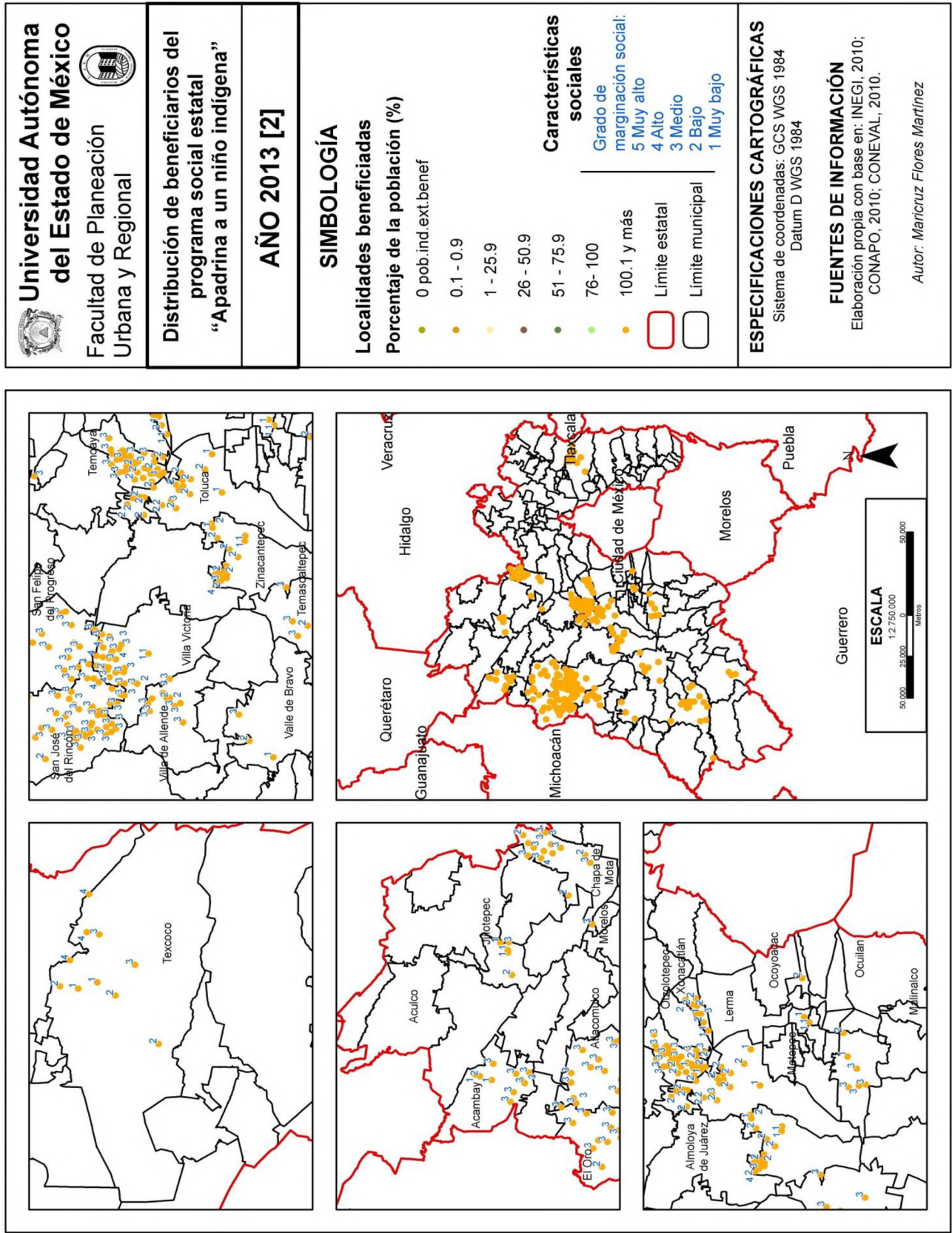


Figura 18. Localidades beneficiadas por el PANI en 2013 (1), según grado de rezago social 2010

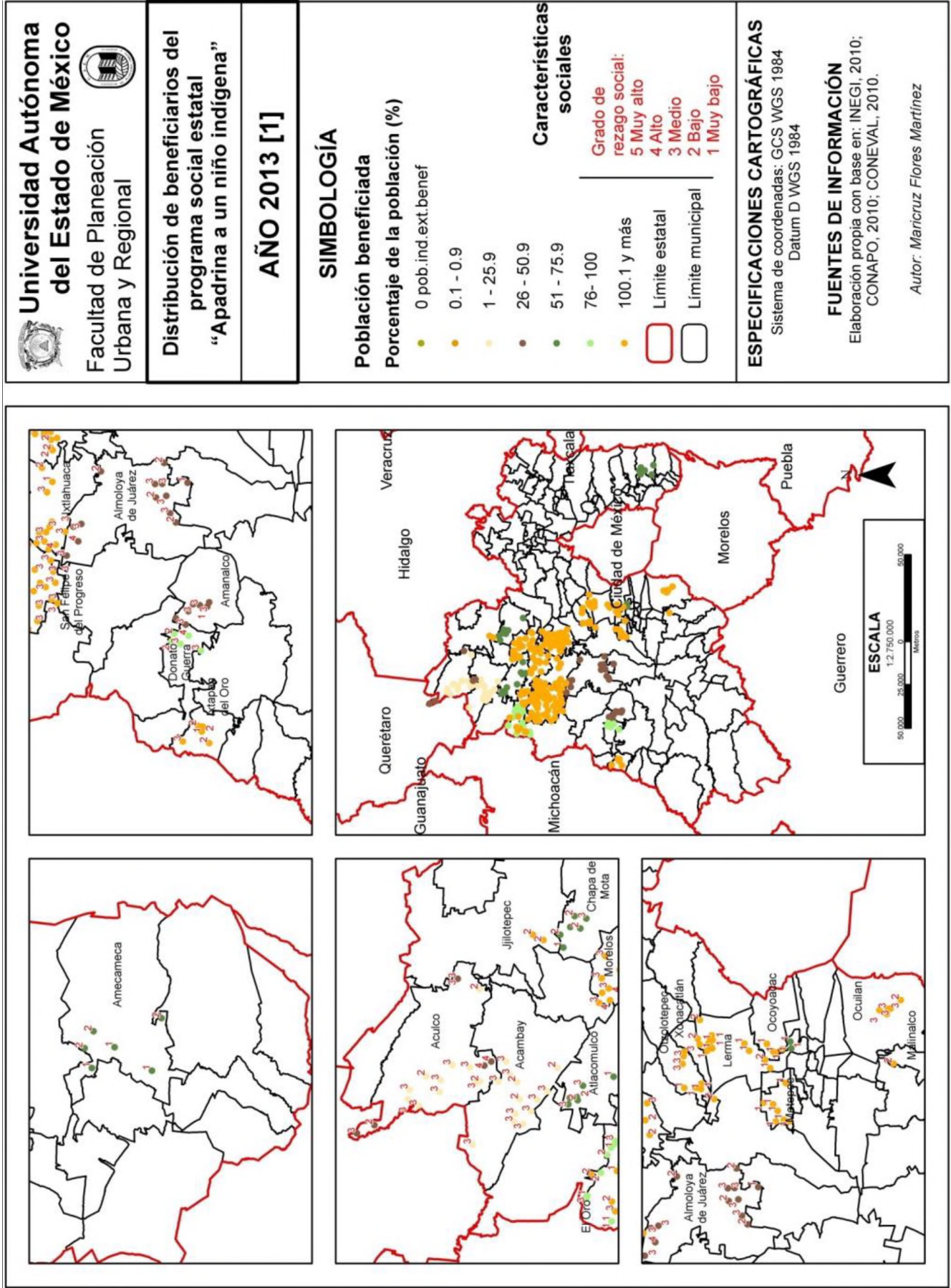


Figura 19. Localidades beneficiadas por el PANI en 2013 (2), según grado de rezago social 2010

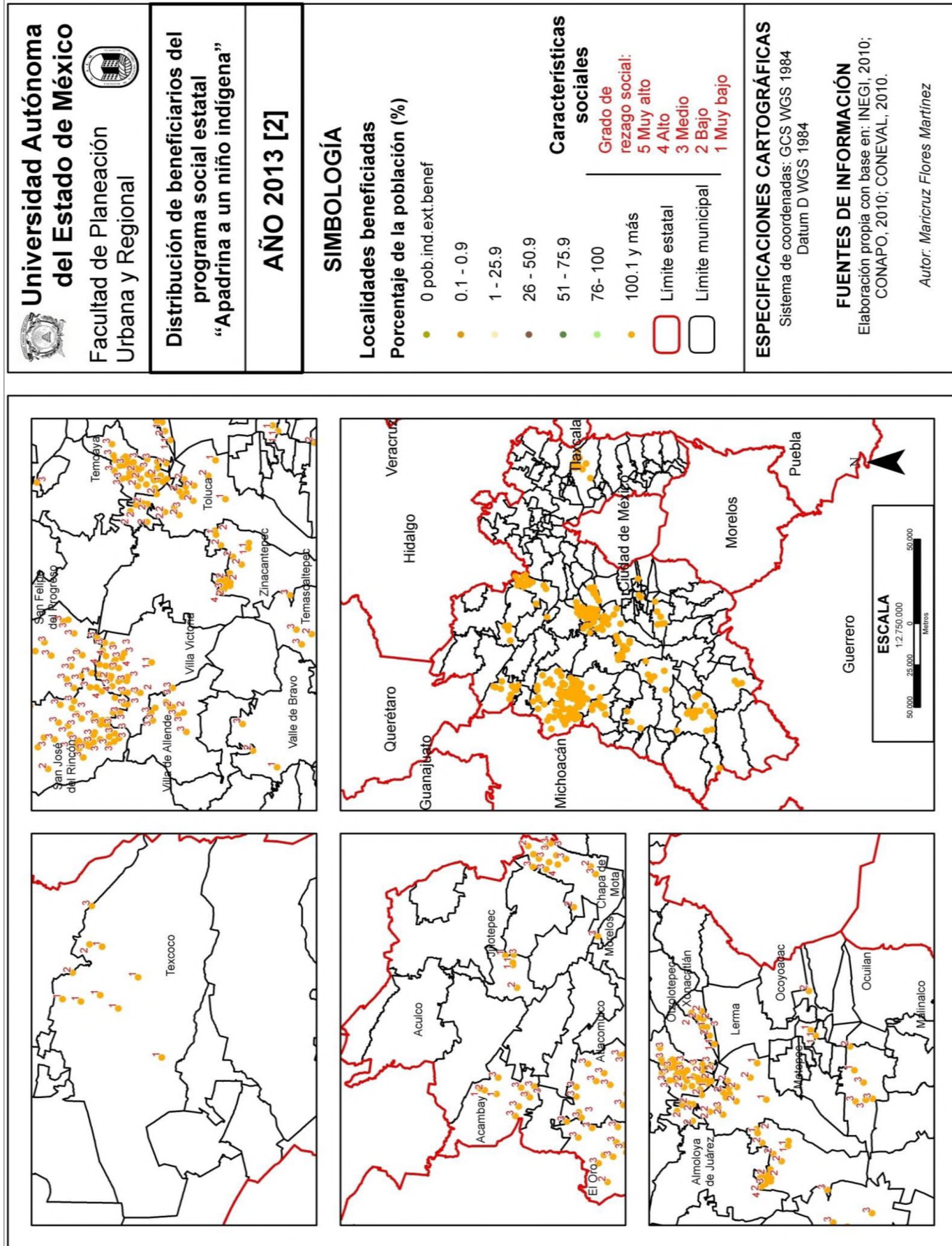


Figura 20. Localidades beneficiadas por el PANI en 2014 (1), según grado de marginación social 2010

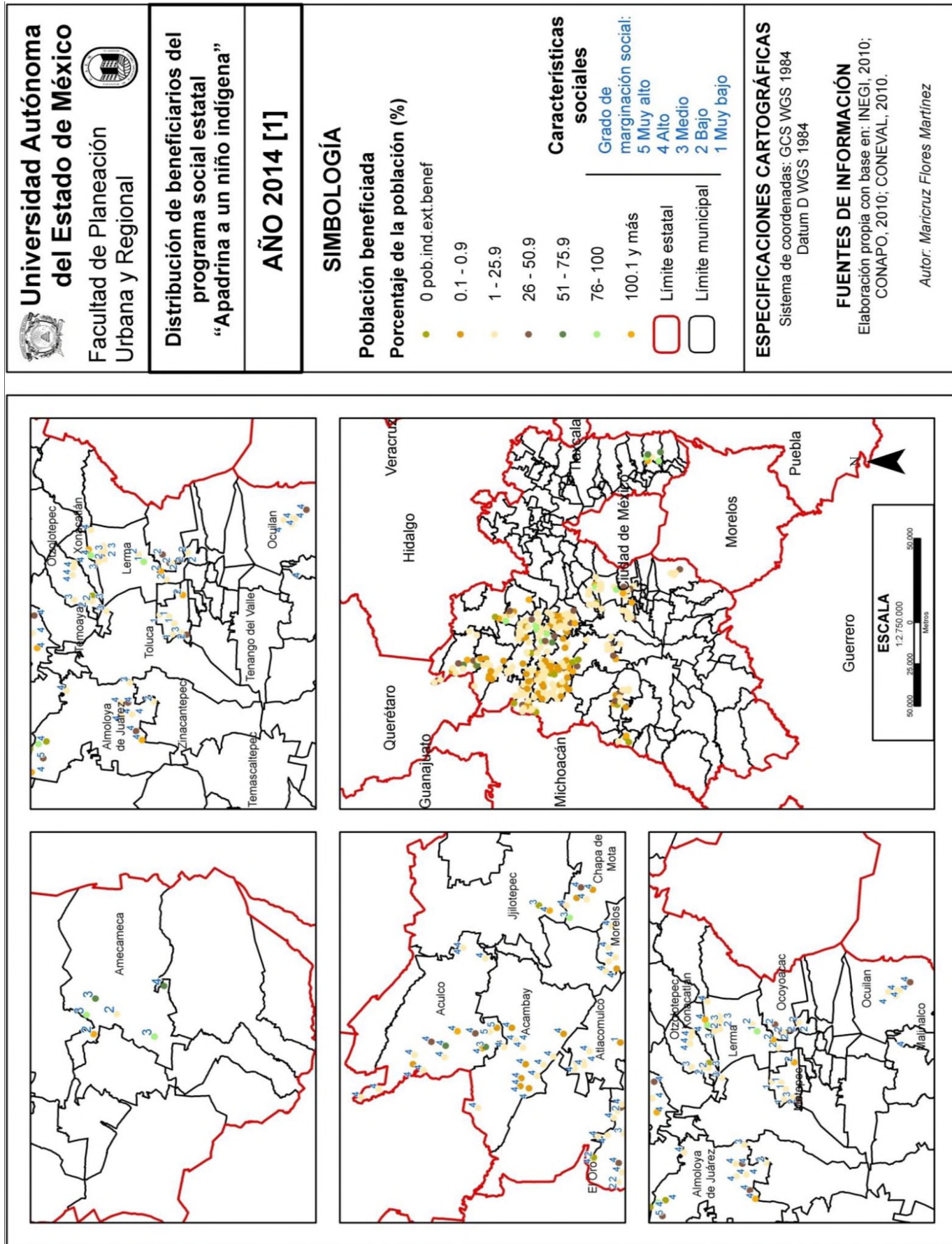


Figura 21. Localidades beneficiadas por el PANI en 2014 (2), según grado de marginación social 2010

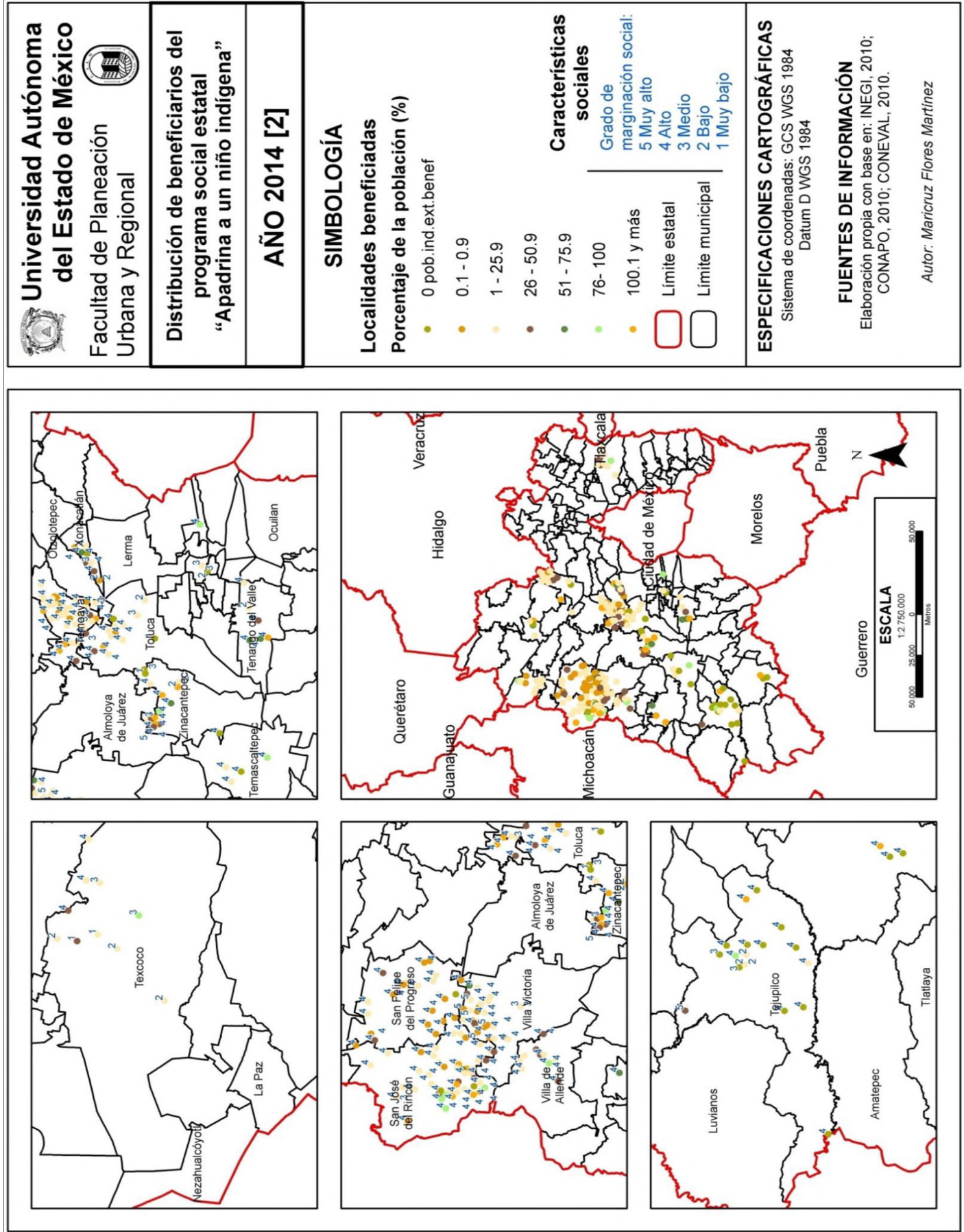
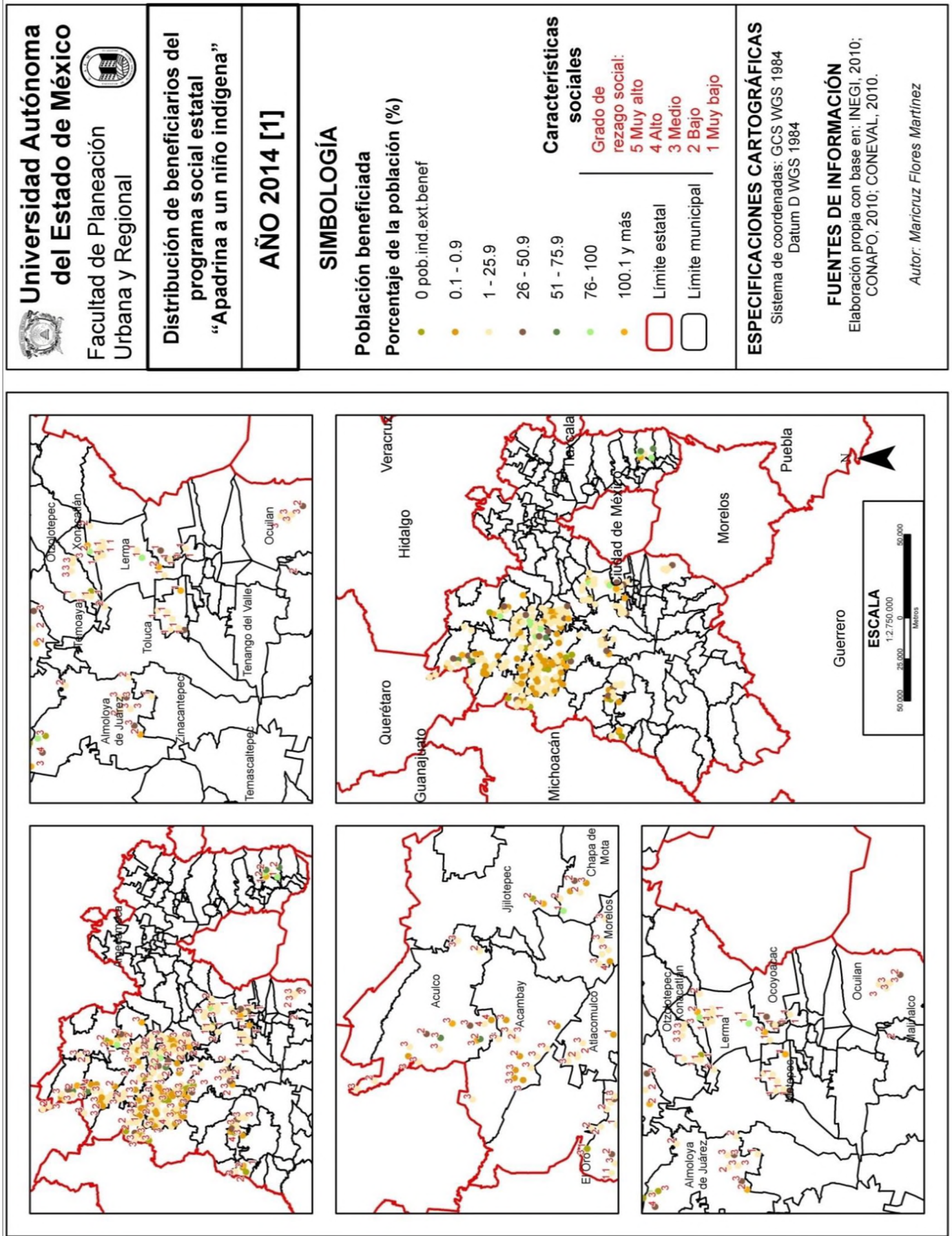


Figura 22. Localidades beneficiadas por el PANI en 2014 (1), según grado de rezago social 2010








ESCALA
1:2,750,000



Metros

Figura 23. Localidades beneficiadas por el PANI en 2014 (2), según grado de rezago social 2010

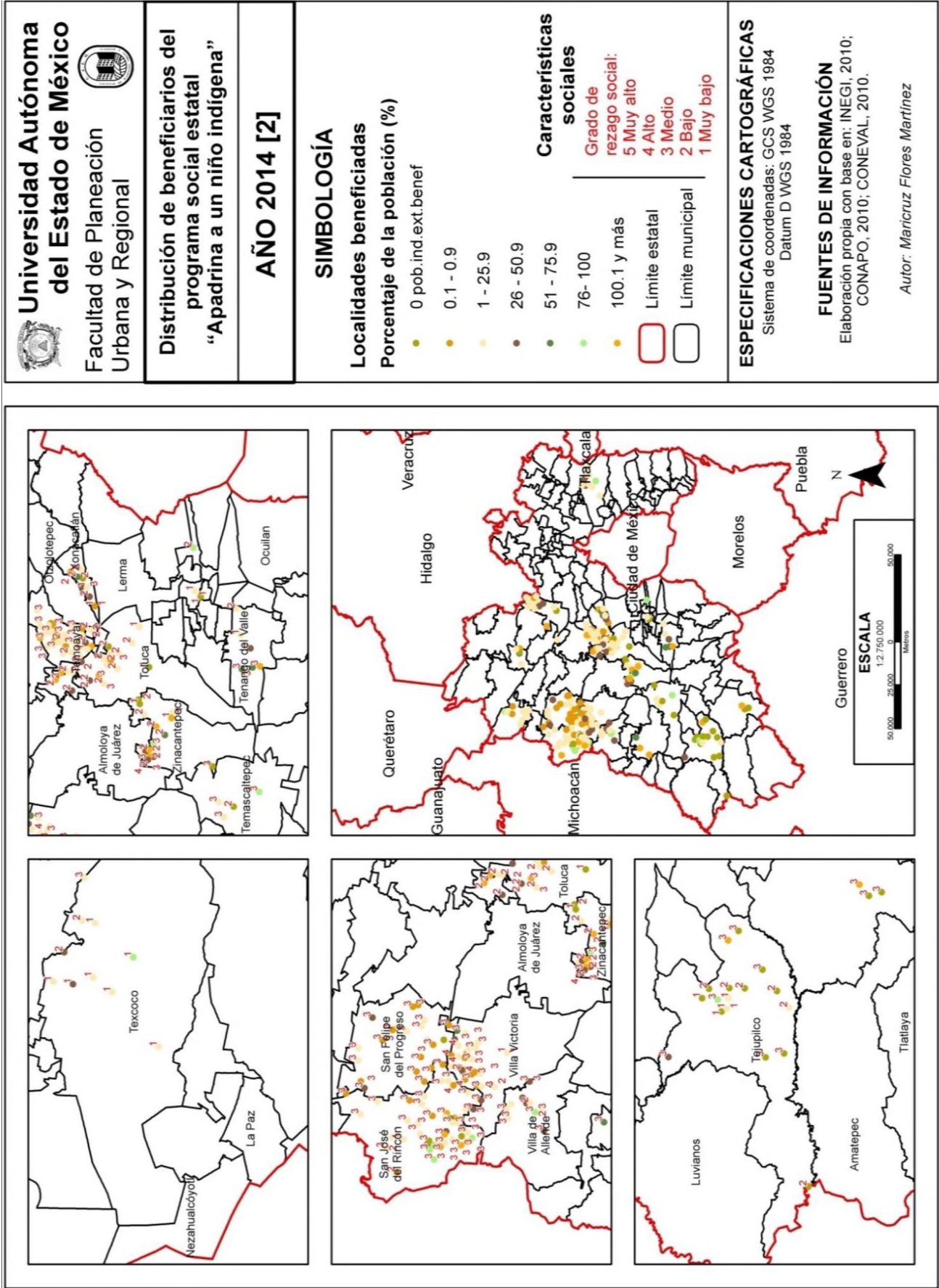


Figura 24. Localidades beneficiadas por el PANI en 2015 (1), según grado de marginación social

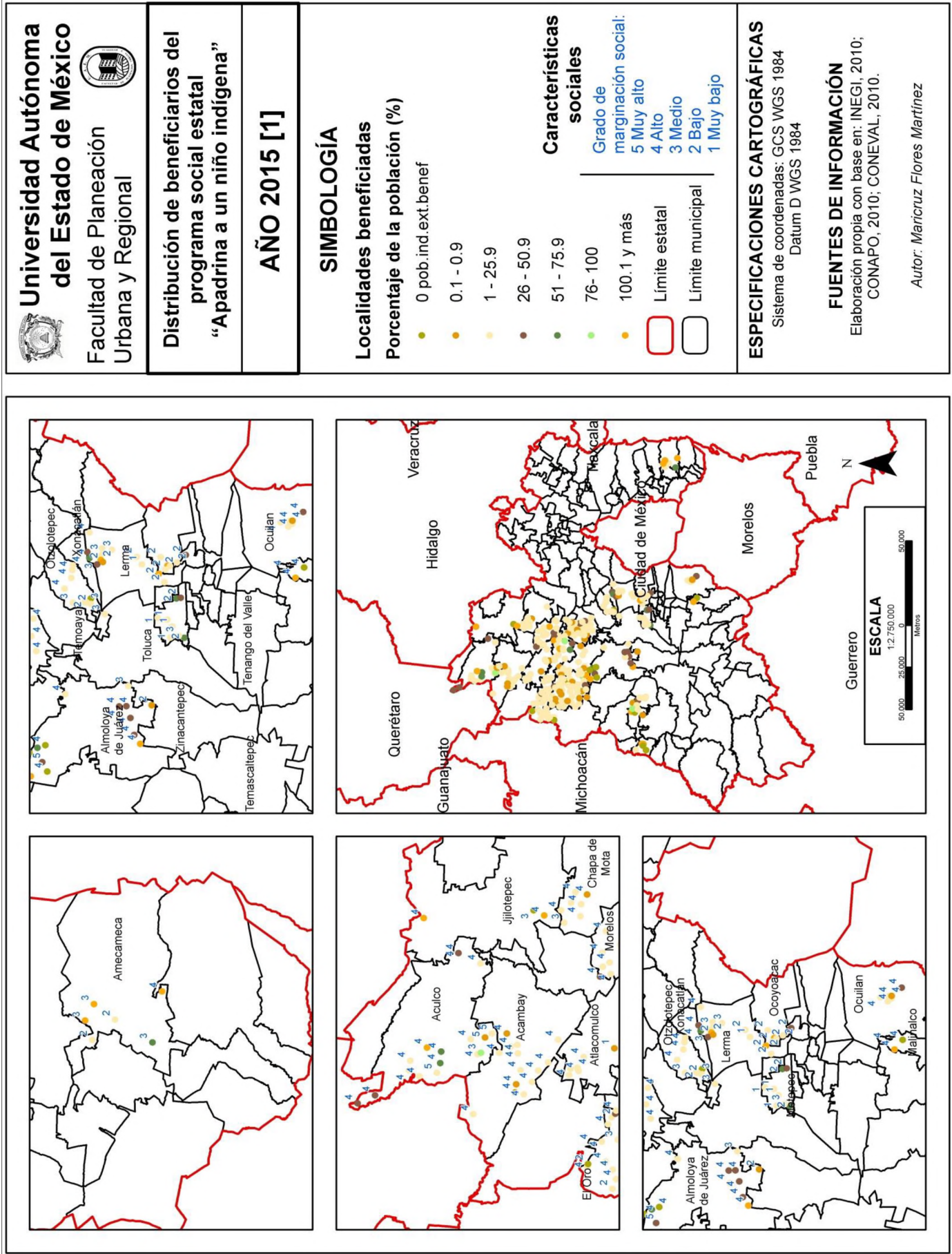


Figura 25. Localidades beneficiadas por el PANI en 2015 (2), según grado de marginación social 2010

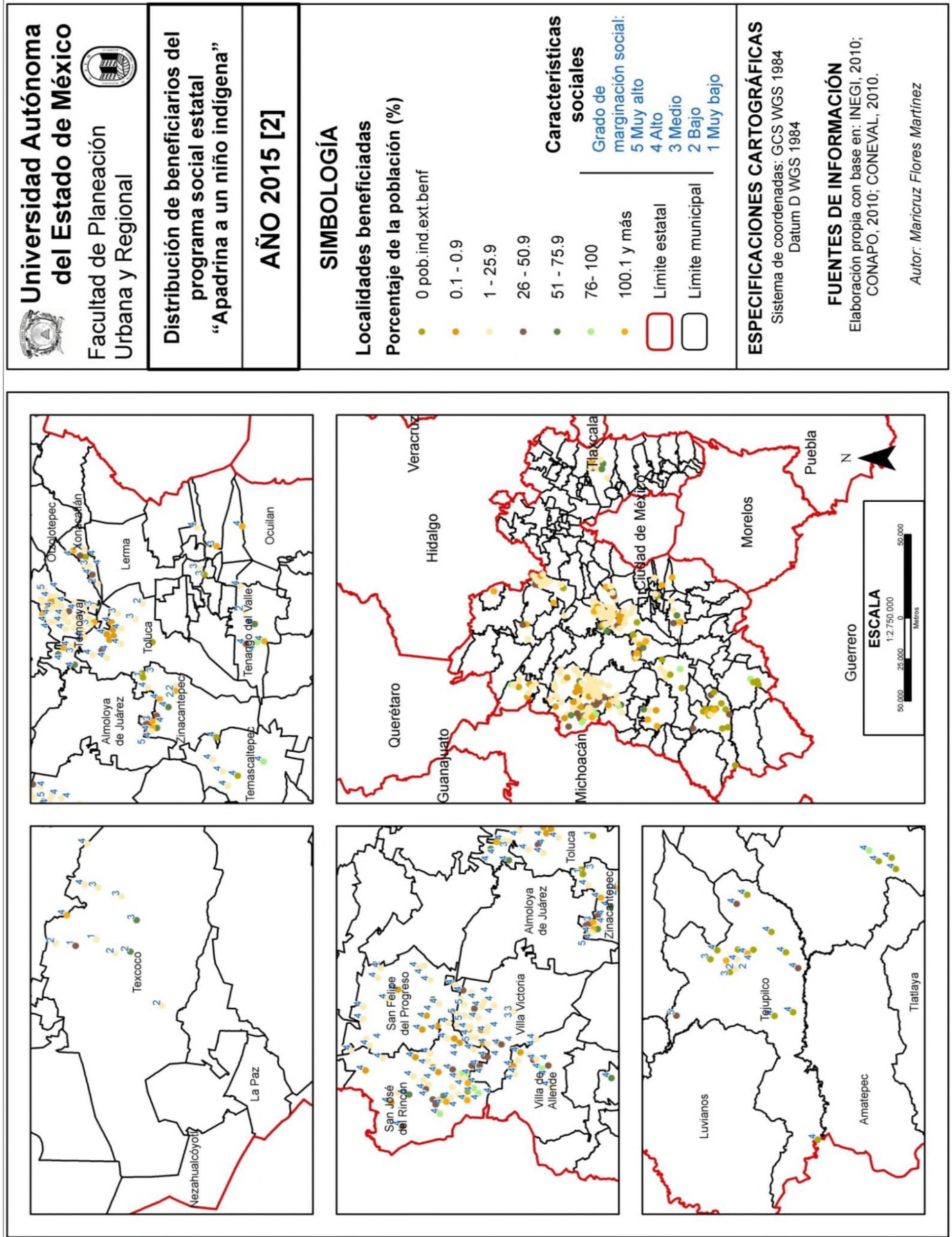
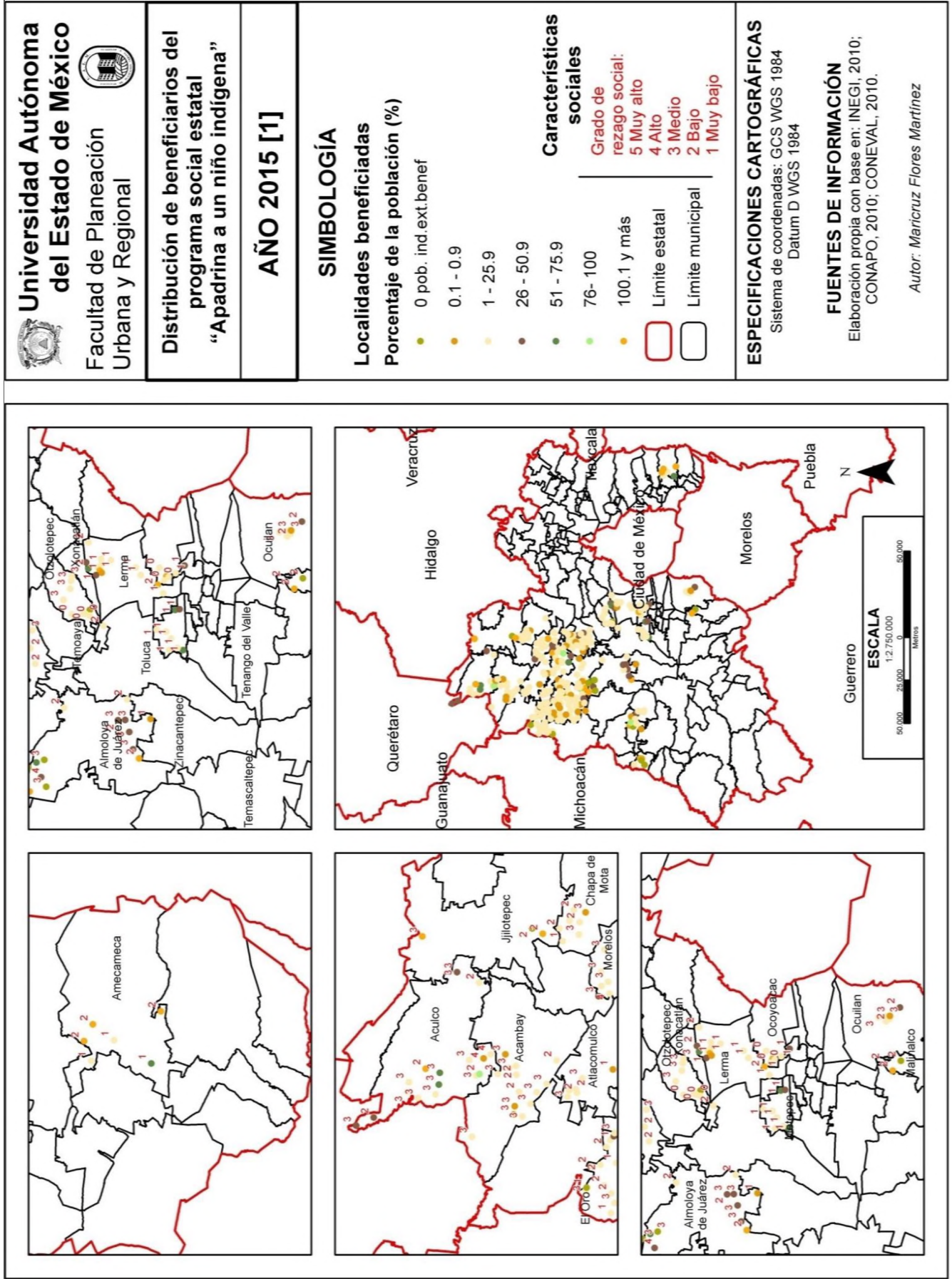


Figura 26. Localidades beneficiadas por el PANI en 2015 (1), según grado de rezago social 2010















ESCALA

1:2,750,000

50,000 25,000 0 50,000

Metros

4.4 Casos específicos por municipio

Este es el segundo gran apartado del capítulo cuatro, en donde se presentan los casos específicos por municipio, obteniendo el análisis de la población de 5 años y más que habla una lengua indígena beneficiada por localidad y su porcentaje, ubicadas según los grados de marginación y rezago social muy alto y alto de 2005 y 2010, según corresponda.

4.4.1 Población beneficiada con el programa

Para realizar el análisis de la información del periodo 2007-2009 fue necesario consultar la población municipal de 5 años y más que habla alguna lengua indígena reflejada en el II Censo de Población y Vivienda 2005, el porcentaje se obtuvo respecto de la población beneficiada por el programa en los 33 municipios donde se ejecutó.

Lo anterior se observa en los cuadros 31 y 32:

Cuadro 31. Población beneficiada con el PANI 2007-2009 por municipio, Parte 1

Núm.	Municipio	Población municipal de 5 años y más que habla alguna lengua indígena 2005	Porcentaje de población beneficiada		
			2007	2008	2009
1	Acambay	6,959	-	1.0	1.5
2	Almoloya de Juárez	564	-	15.2	11.9
3	Amanalco	1,471	2.0	1.9	1.7
4	Amatepec	51	72.5	68.6	98.0
5	Atacomulco	8,829	-	0.03	0.1
6	Chapa de Mota	2,128	-	-	0.1
7	Donato Guerra	6,088	-	0.4	0.3
8	Ecatepec	22,135	-	0.004	0.01
9	El Oro	3,469	-	0.1	0.1
10	Ixtlahuaca	18,682	-	0.1	0.1

Fuente: Elaboración propia con información proporcionada por el Sistema de Acceso a la Información Mexiquense (SAIMEX) y el II Censo de Población y Vivienda, INEGI 2005.

Cuadro 32. Población beneficiada con el PANI 2007-2009 por municipio, Parte 2

Núm.	Municipio	Población municipal de 5 años y más que habla alguna lengua indígena 2005	Porcentaje de población beneficiada		
			2007	2008	2009
11	Jiquipilco	4,823	-	3.3	3.6
12	La Paz	5,397	0.2	0.9	0.04
13	Lerma	2,373	2.6	3.6	3.7
14	Luvianos	42	85.7	78.6	69.0
15	Nezahualcóyotl	13,013	0.10	0.10	0.10
16	Ocuilan	896	5.0	9.5	9.0
17	Otzolotepec	5,149	0.4	2.8	2.1
18	San Felipe del Progreso	24,723	0.4	1.0	0.9
19	San José del Rincón	12,541	0.8	2.6	2.4
20	Sultepec	151	-	0.7	-
21	Tejupilco	167	21.0	24.0	24.0
22	Temascalcingo	9,365	-	1.5	1.2
23	Temascaltepec	1,230	6.5	12.7	9.8
24	Temoaya	19,526	0.3	2.3	2.3
25	Tenango del Valle	196	35.2	65.8	58.2
26	Texcoco	2,915	1.7	3.2	2.7
27	Tianguistenco	702	-	0.1	0.3
28	Tlatlaya	51	76.5	76.5	76.5
29	Toluca	18,616	0.8	2.2	2.0
30	Villa de Allende	1,984	6.5	18.0	11.5
31	Villa Victoria	3,318	4.1	9.6	11.3
32	Xonacatlán	768	2.7	5.5	9.1
33	Zinacantepec	793	16.5	35.3	32.2

Fuente: Elaboración propia con información proporcionada por el Sistema de Acceso a la Información Mexiquense (SAIMEX) y el II Censo de Población y Vivienda, INEGI 2005.

De los cuadros 31 y 32, se observa que los municipios con mayor población indígena en el periodo 2007-2009 presentan los porcentajes menores de población beneficiada: Ecatepec con 22 mil 135 personas (0.004 y 0.01); Ixtlahuaca con 18 mil 682 (0.1 y 0.1); Nezahualcóyotl con 13 mil 13 (0.1, 0.1 y 0.1); San Felipe del Progreso con 24 mil 723 (0.4, 1.0 y 0.9); San José del Rincón con 12 mil 541 (0.8, 2.6 y 2.4); Temoaya con 19 mil 526 (0.3, 2.3 y 2.3) y Toluca con 18 mil 616 (0.8, 2.2 y 2.0), respectivamente.

Sucede lo contrario, para los municipios de Amatepec (72.5, 68.6 y 98.0 por ciento), Luvianos (85.7, 78.6 y 69.0), Tejupilco (21.0, 24.0 y 24.0), Tenango del Valle (35.2, 65.8 y 58.2) y Tlatlaya (76.5, 76.5 y 76.5) fueron los que registraron los porcentajes altos de

población beneficiada durante el periodo 2007-2009; sin embargo, su población indígena es muy baja 51, 42, 167, 196 y 51 personas, respectivamente.

Se identificó que durante 2007, 3 de 21 municipios fueron beneficiados con el programa en 50% y más de su población municipal que habla alguna lengua indígena, ellos fueron Amatepec (72.5), Luvianos (85.7) y Tlatlaya (76.5); en 2008 se presentaron los mismos tres y se adicionó Tenango del Valle (68.6, 78.6, 76.5 y 65.8); para 2009 fueron los mismos cuatro del año anterior con (98.0, 69.0, 76.5 y 58.2 por ciento), respectivamente.

Con mayor y menor porcentaje de población beneficiada fueron, en 2007 Luvianos y Nezahualcóyotl con 85.7 y 0.10, respectivamente. Asimismo, en 2008 se presentaron Luvianos con 78.6 y El Oro, Ixtlahuaca, Nezahualcóyotl y Tianguistenco con 0.1 por ciento, y para 2009 fueron Amatepec con 98.0 y Atlacomulco, Chapa de Mota, El Oro, Ixtlahuaca y Nezahualcóyotl con 0.1 por ciento.

Durante el periodo 2010-2015 se tomó como referencia la población de 5 años y más que habla alguna lengua indígena que reporta el Censo de Población y Vivienda 2010.

Para este mismo periodo se ejecutó el programa en 49 municipios, para lo cual se construyeron los cuadros 33 y 34:

Cuadro 33. Población beneficiada con el PANI 2010-2015 por municipio, Parte 1

Núm.	Municipio	Población municipal de 5 años y más que habla alguna lengua indígena 2010	Porcentaje de población beneficiada					
			2010	2011	2012	2013	2014	2015
1	Acambay	8,532	1.1	1.2	1.7	1.7	3.2	4.2
2	Aculco	3,123	0.7	0.7	1.6	4.0	6.3	9.5
3	Almoloya de Juárez	834	9.2	9.0	9.1	7.6	8.8	9.0
4	Amanalco	1,953	1.1	1.0	2.1	3.0	4.6	5.5
5	Amatepec	51	66.6	68.6	-	-	-	-
6	Amecameca	154	9.7	9.7	26.0	25.3	26.0	34.4
7	Atlacomulco	12,555	0.5	0.5	0.6	1.1	2.1	2.8

Fuente: Elaboración propia con información proporcionada por el Sistema de Acceso a la Información Mexiquense (SAIMEX) y Censo de Población y Vivienda, INEGI 2010.

Cuadro 34. Población beneficiada con el PANI 2010-2015 por municipio, Parte 2

Núm.	Municipio	Población municipal de 5 años y más que habla alguna lengua indígena	Porcentaje de población beneficiada					
			2010	2011	2012	2013	2014	2015
8	Capulhuac	105	-	-	38.1	38.1	37.1	39.0
9	Chalco	5,057	0.1	0.1	-	-	-	-
10	Chapa de Mota	3,116	1.1	1.2	2.0	2.2	2.7	3.9
11	Donato Guerra	6,570	0.6	0.5	0.9	0.9	3.4	5.3
12	El Oro	4,771	0.5	0.5	0.8	2.2	4.1	6.2
13	Ixtapan del Oro	61	-	-	65.6	65.6	65.6	65.6
14	Ixtlahuaca	19,931	0.2	0.2	0.4	0.9	1.3	1.7
15	Jilotepec	321	12.5	12.5	18.7	18.7	18.7	18.7
16	Jiquipilco	5,311	2.7	2.4	2.4	2.2	2.4	2.4
17	Jocotitlan	1,689	1.2	1.1	3.0	2.9	3.0	3.1
18	Joquicingo	64	-	-	-	-	-	59.4
19	La Paz	5,397	0.2	0.6	-	-	-	-
20	Lerma	2,328	3.3	3.0	2.7	2.8	2.7	3.0
21	Luvianos	42	76.2	69.0	-	-	-	-
22	Malinalco	43	-	-	116.3	116.3	116.3	116.3
23	Metepec	814	-	-	9.7	11.5	9.7	12.2
24	Morelos	5,126	0.5	0.5	0.8	1.5	3.0	4.8
25	Nezahualcóyotl	13,013	0.1	0.01	-	-	-	-
26	Ocoyoacac	844	-	-	6.0	6.0	6.0	6.0
27	Ocuilan	835	8.4	7.8	9.0	6.7	12.1	12.3
28	Otzolotepec	5,632	2.3	1.0	2.4	2.5	2.5	2.5
29	San Felipe el Progreso	33,517	0.6	0.5	1.3	1.3	2.0	2.9
30	San José del Rincón	11,147	1.2	1.6	2.4	4.3	5.1	6.5
31	Soyaniquilpan de Juárez	30	-	-	-	-	-	100.0
32	Sultepec	135	-	-	29.6	29.6	29.6	29.6
33	Tejupilco	101	24.8	21.8	36.6	34.7	36.6	36.6
34	Temascalcingo	10,477	1.1	2.5	0.8	0.8	2.7	2.9
35	Temascaltepec	1,649	8.6	7.9	4.5	7.3	5.5	11.3
36	Temoaya	20,669	2.5	2.4	2.6	3.4	2.5	3.7
37	Tenango del Valle	251	43.0	43.0	41.0	38.2	41.0	41.4
38	Texcoco	4,614	5.0	5.0	3.2	4.8	4.7	6.2
39	Tianguistenco	731	-	-	2.6	4.8	2.6	2.7
40	Timilpan	957	-	-	1.5	3.2	1.4	1.1
41	Tlatlaya	51	78.4	72.5	-	-	-	-
42	Toluca	22,861	0.7	0.8	1.3	1.3	2.0	1.9
43	Valle de Bravo	601	4.8	2.5	9.0	8.3	11.5	13.1
44	Villa de Allende	3,280	6.4	9.5	10.1	10.3	11.2	11.4
45	Villa del Carbón	944	2.5	-	4.0	4.9	5.6	6.0
46	Villa Victoria	4,914	5.2	5.9	7.7	6.9	9.0	7.9
47	Xalatlaco	198	-	-	-	-	-	15.2
48	Xonacatlán	739	4.5	4.3	5.1	6.2	5.1	5.0
49	Zinacantepec	786	27.6	37.3	37.4	33.3	37.4	41.6

Fuente: Elaboración propia con información proporcionada por el Sistema de Acceso a la Información Mexiquense (SAIMEX) y Censo de Población y Vivienda, INEGI 2010.

De los cuadros 33 y 34, se resalta que 8 de 49 municipios son los que presentan mayor población indígena; Atlacomulco (12 mil 555 personas), Ixtlahuaca (19 mil 931), Nezahualcóyotl (13 mil 13), San Felipe del Progreso (33 mil 517), San José del Rincón (11 mil 147), Temascalcingo (10 mil 477), Temoaya (20 mil 669) y Toluca (22 mil 861), los cuales presentaron porcentajes bajos de población beneficiada que oscilan entre 0.01 a 6.5 durante los años de 2010 a 2015.

Los porcentajes altos de población beneficiada durante el periodo 2010-2012 se presentan en los municipios de Amatepec (66.6 y 68.6), Capulhuac (38.1), Ixtapan del Oro (65.6), Luvianos (76.2 y 69.0), Malinalco (116.3), Tejupilco (24.8, 21.8 y 36.6), Tenango del Valle (43.0, 43.0 y 41.0), Tlatlaya (78.4 y 72.5) y Zinacantepec (27.6, 37.3 y 37.4).

Los municipios anteriores presentaron población indígena que varía de 42 a 786 personas.

Durante el periodo 2013-2015 los municipios con mayor porcentaje de beneficiarios, se encuentran en Capulhuac (38.1, 37.1 y 39.0), Ixtapan del Oro (65.6, 65.6 y 65.6), Joquicingo (59.4), Malinalco (116.3, 116.3 y 116.3), Soyaniquilpan de Juárez (100.0), Tejupilco (34.7, 36.6 y 36.6), Tenango del Valle (38.2, 41.0 y 41.4) y Zinacantepec (33.3, 37.4 y 41.6).

Los municipios anteriores presentaron población indígena que fluctúa de 30 a 786 personas.

Se identificó que durante 2010, 3 de 38 municipios fueron beneficiados con el programa con el 50% y más de su población municipal que habla alguna lengua indígena, siendo Amatepec, Luvianos y Tlatlaya; en 2011, 3 de 37 municipios, siendo los mismos tres del año anterior; para 2012, 2 de 40, fueron Ixtapan del Oro y Malinalco.

Durante 2013 y 2014, 2 de 40 municipios fueron beneficiados con el programa con el 50% y más de su población municipal que habla alguna lengua indígena, siendo Ixtapan del Oro (65.6) y Malinalco (116.3); para 2015 se presentaron 4 de 43, Ixtapan del Oro, Joquicingo, Malinalco y Soyaniquilpan de Juárez, con (65.6, 59.4, 116.3 y 100.0 por ciento), respectivamente.

Con menor y mayor porcentaje de población beneficiada fueron, en 2010 Chalco y Nezahualcóyotl con 0.1 y Tlatlaya con 78.4. Asimismo, en 2011 también se presentaron Chalco y Tlatlaya con 0.1 y 72.5, respectivamente y para 2012 fueron Ixtlahuaca y Malinalco con 0.4 y 116.3 por ciento.

Con mayor y menor porcentaje de población beneficiada fueron, en 2013 Malinalco y Temascalcingo con 116.3 y 0.8. Asimismo, en 2014 se presentaron Malinalco e Ixtlahuaca con 116.3 y 1.3 y para 2015 fueron Malinalco y Timilpan con 116.3 y 1.1 por ciento, respectivamente.

4.4.2 Localidades beneficiadas con grado muy alto y alto de marginación social 2005 y 2010

Para realizar este apartado es importante aclarar que para el periodo 2007-2009 se utilizó la información de CONAPO sobre marginación social 2005 y para el periodo 2010-2015 la de marginación social 2010.

El comportamiento de las localidades beneficiadas con grado muy alto y alto de marginación social 2005 lo muestran los cuadros 35 y 36:

Cuadro 35. Localidades beneficiadas por el PANI 2007-2009, con grado muy alto y alto de marginación social 2005, Parte 1

Núm.	Municipio	Grado <i>muy alto</i> de marginación social 2005						Grado <i>alto</i> de marginación social 2005							
		Localidades													
		Existentes	Beneficiadas			% de beneficiadas			Existentes	Beneficiadas			% de beneficiadas		
2007	2008		2009	2007	2008	2009	2007	2008		2009	2007	2008	2009		
1	Acambay	3	-	-	-	-	-	68	-	2	2	-	2.9	2.9	
2	Almoloya de Juárez	10	-	2	2	-	20.0	20.0	61	-	11	10	-	18.0	16.4
3	Amanalco	1	-	-	-	-	-	-	27	2	2	2	7.4	7.4	7.4
4	Amatepec	15	-	-	-	-	-	-	133	12	11	11	9.0	8.3	8.3
5	Atlacomulco	3	-	-	-	-	-	-	25	-	-	-	-	-	-
6	Chapa de Mota	1	-	-	-	-	-	-	26	-	-	1	-	-	3.8
7	Donato Guerra	6	-	1	1	-	16.7	16.7	21	-	1	1	-	4.8	4.8
8	Ecatepec	0	-	-	-	-	-	-	4	-	-	-	-	-	-
9	El Oro	1	-	-	-	-	-	-	28	-	1	1	-	3.6	3.6
10	Ixtlahuaca	0	-	-	-	-	-	-	43	-	1	1	-	2.3	2.3
11	Jiquipilco	2	-	-	-	-	-	-	55	-	13	13	-	23.6	23.6
12	La Paz	0	-	-	-	-	-	-	1	-	-	-	-	-	-
13	Lerma	0	-	-	-	-	-	-	5	-	-	-	-	-	-
14	Luvianos	54	3	2	2	5.6	3.7	3.7	69	3	2	2	4.3	2.9	2.9
15	Nezahualcóyotl	3	-	-	-	-	-	-	18	-	-	-	-	-	-

Fuente: Elaboración propia con información proporcionada por el Sistema de Acceso a la Información Mexiquense (SAIMEX) y el Consejo Nacional de Población, CONAPO 2005.

Cuadro 36. Localidades beneficiadas por el PANI 2007-2009, con grado muy alto y alto de marginación social 2005, Parte 2

Núm.	Municipio	Grado <i>muy alto</i> de marginación social 2005						Grado <i>alto</i> de marginación social 2005							
		Localidades													
		Existentes	Beneficiadas			% de beneficiadas			Existentes	Beneficiadas			% de beneficiadas		
			2007	2008	2009	2007	2008	2009		2007	2008	2009	2007	2008	2009
16	Ocuilán	1	-	-	-	-	-	-	30	4	5	5	13.3	16.7	16.7
17	Otzolotepec	1	-	-	1	-	-	100.0	12	2	3	3	16.7	25.0	25.0
18	San Felipe del Progreso	6	-	1	1	-	16.7	16.7	71	4	17	16	5.6	23.9	22.5
19	San José del Rincón	18	3	3	2	16.7	16.7	11.1	105	14	19	19	13.3	18.1	18.1
20	Sultepec	22	-	-	-	-	-	-	55	-	1	-	-	1.8	-
21	Tejupilco	36	1	1	1	2.8	2.8	2.8	89	4	5	4	4.5	5.6	4.5
22	Temascalcingo	5	-	-	-	-	-	-	42	-	3	3	-	7.1	7.1
23	Temascaltepec	4	-	-	-	-	-	-	40	3	3	3	7.5	7.5	7.5
24	Temoaya	4	1	1	1	25.0	25.0	25.0	44	14	30	30	31.8	68.2	68.2
25	Tenango del Valle	4	-	1	1	-	25.0	25.0	17	1	1	1	5.9	5.9	5.9
26	Tlanguistenco	1	-	-	-	-	-	-	15	-	-	-	-	-	-
27	Texcoco	0	-	-	-	-	-	-	21	1	1	1	4.8	4.8	4.8
28	Tlatlaya	8	-	-	-	-	-	-	133	5	5	5	3.8	3.8	3.8
29	Toluca	0	-	-	-	-	-	-	22	-	3	3	-	13.6	13.6
30	Villa de Allende	2	-	-	-	-	-	-	65	2	6	6	3.1	9.2	9.2
31	Villa Victoria	28	2	6	7	7.14	21.4	25.0	65	11	16	17	16.9	24.6	26.2
32	Xonacatlán	1	-	-	-	-	-	-	8	-	1	1	-	12.5	12.5
33	Zinacantepec	3	-	-	-	-	-	-	22	2	4	4	9.1	18.2	18.2

Fuente: Elaboración propia con información proporcionada por el Sistema de Acceso a la Información Mexiquense (SAIMEX) y el Consejo Nacional de Población, CONAPO 2005.

En los cuadros 35 y 36, de los municipios beneficiados durante el periodo 2007-2009, Luvianos, Tejupilco y Villa Victoria tienen el mayor número de localidades con grado de marginación social muy alto, con 54, 36 y 28, las cuales presentaron porcentajes de (5.6, 3.7 y 3.7), (2.8, 2.8 y 2.8) y (7.14, 21.4 y 25.0), respectivamente.

Durante el periodo 2007-2009 los porcentajes mayores se encontraron en los municipios de Almoloya de Juárez (20.0 y 20.0), Donato Guerra (16.7 y 16.7), Otzolotepec (100.0), San Felipe del Progreso (16.7 y 16.7), San José del Rincón (16.7, 16.7 y 11.1), Temoaya (25.0, 25.0 y 25.0) y Tenango del Valle (25.0 y 25.0); cuando el total de localidades con grado de marginación social muy alto fueron de 10, 6, 1, 6, 18, 4 y 4, respectivamente.

El comportamiento para las localidades beneficiadas con grado alto de marginación social, cambia un poco, dado que, algunos de los porcentajes mayores se presentan en los municipios donde tienen más localidades con este grado. Siendo ellos, Almoloya de Juárez (18.0 y 16.4), Amatepec (9.0, 8.3 y 8.3), Jiquipilco (23.6 y 23.6), San Felipe del Progreso (5.63, 23.9 y 22.5), San José del Rincón (13.3, 18.1 y 18.1), Temoaya (31.8,

68.2 y 68.2) y Villa Victoria (16.9, 24.6 y 26.2), con un total de localidades de 61, 133, 55, 71, 105, 44 y 65, respectivamente.

Las localidades beneficiadas por el programa durante el periodo 2010-2015 con grado muy alto de marginación social 2010, lo muestran los cuadros 37 y 38:

Cuadro 37. Localidades beneficiadas por el PANI 2010-2015, con grado muy alto de marginación social 2010, Parte 1

Núm.	Municipio	Grado muy alto de marginación social 2010												
		Existentes	Localidades						Porcentaje de beneficiadas					
			2010	2011	2012	2013	2014	2015	2010	2011	2012	2013	2014	2015
1	Acambay	1	-	-	-	-	-	-	-	-	-	-	-	-
2	Aculco	4	1	1	2	2	2	3	25.0	25.0	50.0	50.0	50.0	75.0
3	Almoloya de Juárez	8	1	1	2	2	2	2	12.5	12.5	25.0	25.0	25.0	25.0
4	Amanalco	1	-	-	-	-	-	-	-	-	-	-	-	-
5	Amatepec	15	-	-	-	-	-	-	-	-	-	-	-	-
6	Amecameca	0	-	-	-	-	-	-	-	-	-	-	-	-
7	Atlacomulco	1	-	-	-	-	-	-	-	-	-	-	-	-
8	Capulhuac	0	-	-	-	-	-	-	-	-	-	-	-	-
9	Chalco	1	-	-	-	-	-	-	-	-	-	-	-	-
10	Chapa de Mota	0	-	-	-	-	-	-	-	-	-	-	-	-
11	Donato Guerra	3	-	1	1	1	1	1	-	33.3	33.3	33.3	33.3	33.3
12	El Oro	0	-	-	-	-	-	-	-	-	-	-	-	-
13	Ixtapan del Oro	1	-	-	-	-	-	-	-	-	-	-	-	-
14	Ixtlahuaca	0	-	-	-	-	-	-	-	-	-	-	-	-
15	Jilotepec	0	-	-	-	-	-	-	-	-	-	-	-	-
16	Jiquipilco	3	-	-	-	-	-	-	-	-	-	-	-	-
17	Jocotitlan	0	-	-	-	-	-	-	-	-	-	-	-	-
18	Joquicingo	0	-	-	-	-	-	-	-	-	-	-	-	-
19	La Paz	0	-	-	-	-	-	-	-	-	-	-	-	-
20	Lerma	1	-	-	-	-	-	-	-	-	-	-	-	-
21	Luvianos	54	1	1	-	-	-	-	1.9	1.9	-	-	-	-
22	Malinalco	3	-	-	-	-	-	-	-	-	-	-	-	-
23	Metepc	0	-	-	-	-	-	-	-	-	-	-	-	-
24	Morelos	5	1	2	2	2	2	2	20.0	40.0	40.0	40.0	40.0	40.0
25	Nezahualc6yotl	3	-	-	-	-	-	-	-	-	-	-	-	-
26	Ocoyoacac	0	-	-	-	-	-	-	-	-	-	-	-	-
27	Ocuilan	0	-	-	-	-	-	-	-	-	-	-	-	-
28	Otzolotepec	0	-	-	-	-	-	-	-	-	-	-	-	-
29	San Felipe el Progreso	4	-	-	1	1	1	1	-	-	25.0	25.0	25.0	25.0
30	San Jos6 del Rinc6n	8	-	-	-	-	-	-	-	-	-	-	-	-
31	Soyaniquilpan de Ju6rez	0	-	-	-	-	-	-	-	-	-	-	-	-
32	Sultepec	15	-	-	-	-	-	-	-	-	-	-	-	-
33	Tejupilco	33	1	1	1	1	1	1	3.0	3.0	3.0	3.0	3.0	3.0
34	Temascalcingo	3	-	-	-	-	-	-	-	-	-	-	-	-

Fuente: Elaboración propia con información proporcionada por el Sistema de Acceso a la Información Mexiquense (SAIMEX) y el Consejo Nacional de Población, CONAPO 2010.

Cuadro 38. Localidades beneficiadas por el PANI 2010-2015, con grado muy alto de marginación social 2010, Parte 2

Núm.	Municipio	Grado muy alto de marginación social 2010												
		Localidades												
		Existentes	Beneficiadas						Porcentaje de beneficiadas					
			2010	2011	2012	2013	2014	2015	2010	2011	2012	2013	2014	2015
35	Temascaltepec	1	-	-	-	-	-	-	-	-	-	-	-	-
36	Temoaya	2	-	2	-	-	-	1	-	100.0	-	-	-	50.0
37	Tenango del Valle	4	1	1	-	-	-	-	25.0	25.0	-	-	-	-
38	Texcoco	0	-	-	-	-	-	-	-	-	-	-	-	-
39	Tlanguistenco	0	-	-	-	-	-	-	-	-	-	-	-	-
40	Timilpan	0	-	-	-	-	-	-	-	-	-	-	-	-
41	Tlatlaya	8	-	-	-	-	-	-	-	-	-	-	-	-
42	Toluca	0	-	-	-	-	-	-	-	-	-	-	-	-
43	Valle de Bravo	5	-	-	-	-	-	-	-	-	-	-	-	-
44	Villa de Allende	1	-	-	-	-	-	-	-	-	-	-	-	-
45	Villa del Carbón	6	-	-	1	1	1	1	-	16.7	16.7	16.7	16.7	16.7
46	Villa Victoria	15	3	4	8	8	8	8	20.0	26.7	53.3	53.3	53.3	53.3
47	Xalatlaco	0	-	-	-	-	-	-	-	-	-	-	-	-
48	Xonacatlán	1	-	-	-	-	-	-	-	-	-	-	-	-
49	Zinacantepec	4	1	1	1	1	1	1	25.0	25.0	25.0	25.0	25.0	25.0

Fuente: Elaboración propia con información proporcionada por el Sistema de Acceso a la Información Mexiquense (SAIMEX) y el Consejo Nacional de Población, CONAPO 2010.

De acuerdo a los cuadros 37 y 38, en el periodo 2010-2015 el programa se aplicó en 49 municipios y el comportamiento de las localidades beneficiadas con grado muy alto de marginación social fue el siguiente:

Los municipios de Luvianos y Tejupilco destacan entre los que tienen más localidades de grado muy alto con 54 y 33, con porcentajes bajos de localidades beneficiadas en los años 2010 y 2011 (1.9 y 1.9) y en el periodo 2010-2015 (3.0, 3.0, 3.0, 3.0, 3.0 y 3.0), respectivamente.

Los municipios de Amatepec y Sultepec presentan más cantidad de localidades de grado muy alto de marginación social en este periodo con 15, sin embargo, no tuvieron localidades beneficiadas con el programa. Está el caso de Villa Victoria que presenta 15 localidades de grado muy alto y refleja porcentajes de (20.0, 26.7, 53.3, 53.3, 53.3 y 53.3), respectivamente; en donde se observa un comportamiento equilibrado.

Aunque también existen municipios que presentan números bajos de localidades con grado muy alto de marginación social, tienen porcentajes altos de localidades

beneficiadas: Aculco con 4 localidades (25.0, 25.0, 50.0, 50.0, 50.0 y 75.0), Almoloya de Juárez con 8 (12.5, 12.5, 25.0, 25.0, 25.0 y 25.0), Donato Guerra con 3 (33.3, 33.3, 33.3, 33.3 y 33.3), Morelos con 5 (20.0, 40.0, 40.0, 40.0, 40.0 y 40.0), San Felipe del Progreso con 4 (25.0, 25.0, 25.0 y 25.0), Temoaya con 2 (100.0 y 50.0), Tenango del Valle con 4 (25.0 y 25.0), Villa del Carbón con 6 (16.7, 16.7, 16.7 y 16.7) y Zinacantepec con 4 (25.0, 25.0, 25.0, 25.0 y 25.0), respectivamente.

Para presentar las localidades beneficiadas con grado alto de marginación social 2010, en el periodo 2010-2015 se tienen los cuadros 39 y 40:

Cuadro 39. Localidades beneficiadas por el PANI 2010-2015, con grado alto de marginación social 2010, Parte 1

Núm.	Municipio	Grado alto de marginación social 2010														
		Existentes	Localidades							Porcentaje de beneficiadas						
			2010	2011	2012	2013	2014	2015	2010	2011	2012	2013	2014	2015		
1	Acambay	87	6	6	16	13	15	14	6.9	6.9	18.4	14.9	17.2	16.1		
2	Aculco	43	1	1	14	14	14	13	2.3	2.3	32.6	32.6	32.6	30.2		
3	Almoloya de Juárez	72	8	5	11	9	10	10	11.1	6.9	15.3	12.5	13.9	13.9		
4	Amanalco	29	-	2	6	6	6	6	-	6.9	20.7	20.7	20.7	20.7		
5	Amatepec	133	13	11	-	-	-	-	9.8	8.3	-	-	-	-		
6	Amecameca	16	-	-	1	1	1	1	-	-	6.3	6.3	6.3	6.3		
7	Atlacomulco	36	2	2	10	9	10	10	5.6	5.6	27.8	25.0	27.8	27.8		
8	Capulhuac	1	-	-	-	-	-	-	-	-	-	-	-	-		
9	Chalco	21	-	-	-	-	-	-	-	-	-	-	-	-		
10	Chapa de Mota	32	2	5	6	6	6	-	6.3	15.6	18.8	18.8	18.8	-		
11	Donato Guerra	26	1	-	4	4	4	5	3.8	-	15.4	15.4	15.4	19.2		
12	El Oro	36	3	5	21	21	21	23	8.3	13.9	58.3	58.3	58.3	63.9		
13	Ixtapan del Oro	16	-	-	4	4	4	4	-	-	25.0	25.0	25.0	25.0		
14	Ixtlahuaca	51	2	1	18	18	18	18	3.9	2.0	35.3	35.3	35.3	35.3		
15	Jilotepec	39	2	2	1	1	1	2	5.1	5.1	2.6	2.6	2.6	5.1		
16	Jiquipilco	63	23	11	27	26	27	26	36.5	17.5	42.9	41.3	42.9	41.3		
17	Jocotitlan	34	5	13	13	13	13	15	14.7	38.2	38.2	38.2	38.2	44.1		
18	Joquicingo	9	-	-	-	-	-	1	-	-	-	-	-	11.1		
19	La Paz	1	-	-	-	-	-	-	-	-	-	-	-	-		
20	Lerma	14	4	1	4	4	4	4	28.6	7.1	28.6	28.6	28.6	28.6		
21	Luvianos	69	5	5	-	-	-	-	7.2	7.2	-	-	-	-		
22	Malinalco	32	-	-	1	1	1	2	-	-	3.1	3.1	3.1	6.3		
23	Metepc	3	-	-	-	-	-	-	-	-	-	-	-	-		
24	Morelos	29	2	17	17	17	17	17	6.9	58.6	58.6	58.6	58.6	58.6		
25	Nezahualcóyotl	0	-	-	-	-	-	-	-	-	-	-	-	-		

Fuente: Elaboración propia con información proporcionada por el Sistema de Acceso a la Información Mexiquense (SAIMEX) y el Consejo Nacional de Población, CONAPO 2010.

Cuadro 40. Localidades beneficiadas por el PANI 2010-2015, con grado alto de marginación social 2010, Parte 2

Núm.	Municipio	Grado alto de marginación social 2010												
		Existentes	Localidades						Porcentaje de beneficiadas					
			2010	2011	2012	2013	2014	2015	2010	2011	2012	2013	2014	2015
26	Ocoyoacac	10	-	-	-	-	-	-	-	-	-	-	-	-
27	Ocuilán	40	7	4	7	7	7	7	17.5	10.0	17.5	17.5	17.5	17.5
28	Otzolotepec	19	4	3	4	4	4	4	21.1	15.8	21.1	21.1	21.1	21.1
29	San Felipe el Progreso	96	28	27	67	65	66	67	29.2	28.1	69.8	67.7	68.8	69.8
30	San José del Rincón	130	15	10	43	59	61	51	11.5	7.7	33.1	45.4	46.9	39.2
31	Soyaniquilpan de Juárez	9	-	-	-	-	-	-	-	-	-	-	-	-
32	Sultepec	63	-	-	3	3	3	4	-	-	4.8	4.8	4.8	6.3
33	Tejupilco	105	4	4	12	12	12	13	3.8	3.8	11.4	11.4	11.4	12.4
34	Temascalcingo	53	3	9	9	9	9	8	5.7	17.0	17.0	17.0	17.0	15.1
35	Temascaltepec	51	3	4	4	4	4	5	5.9	7.8	7.8	7.8	7.8	9.8
36	Temoaya	51	19	18	40	40	40	45	37.3	35.3	78.4	78.4	78.4	88.2
37	Tenango del Valle	27	2	2	5	5	5	5	7.4	7.4	18.5	18.5	18.5	18.5
38	Texcoco	29	3	1	3	3	3	3	10.3	3.4	10.3	10.3	10.3	10.3
39	Tlanguistenco	21	-	-	1	1	1	2	-	-	4.8	4.8	4.8	9.5
40	Timilpan	14	-	-	2	2	2	2	-	-	14.3	14.3	14.3	14.3
41	Tlatlaya	133	5	5	-	-	-	-	3.8	3.8	-	-	-	-
42	Toluca	43	2	2	14	14	14	13	4.7	4.7	32.6	32.6	32.6	30.2
43	Valle de Bravo	46	1	1	2	2	2	2	2.2	2.2	4.3	4.3	4.3	4.3
44	Villa de Allende	71	6	5	13	13	13	14	8.5	7.0	18.3	18.3	18.3	19.7
45	Villa del Carbón	45	3	-	15	16	15	15	6.7	-	33.3	35.6	33.3	33.3
46	Villa Victoria	86	16	12	27	27	27	24	18.6	14.0	31.4	31.4	31.4	27.9
47	Xalatlaco	11	-	-	-	-	-	-	-	-	-	-	-	-
48	Xonacatlán	14	2	2	6	6	6	6	14.3	14.3	42.9	42.9	42.9	42.9
49	Zinacantepec	28	9	9	11	11	11	12	32.1	32.1	39.3	39.3	39.3	42.9

Fuente: Elaboración propia con información proporcionada por el Sistema de Acceso a la Información Mexiquense (SAIMEX) y el Consejo Nacional de Población, CONAPO 2010.

Según los cuadros 39 y 40, fueron 3 los municipios que presentaron mayor número de localidades de alto grado de marginación social y al mismo tiempo altos porcentajes de localidades beneficiadas por el programa: Jiquipilco con 63 localidades (36.5, 17.5, 42.9, 41.3, 42.9 y 41.3), San Felipe del Progreso con 96 (29.2, 28.1, 69.8, 67.7, 68.8 y 69.8) y Temoaya con 51 (37.3, 35.3, 78.4, 78.4, 78.4 y 88.2), respectivamente.

Caso contrario, destacan los municipios con menor número de localidades con grado alto de marginación social y porcentajes mayores de localidades beneficiadas, El Oro con 36 localidades (8.33, 13.9, 58.3, 58.3, 58.3 y 63.9), Jocotitlán con 34 (14.7, 38.2, 38.2, 38.2, 38.2 y 44.1), Morelos con 29 (6.9, 58.6, 58.6, 58.6, 58.6 y 58.6), Toluca con 43 (4.7, 4.7, 32.6, 32.6, 32.6 y 30.2), Villa del Carbón con 45 (6.7, 33.3, 35.6, 33.3 y 33.3) y Zinacantepec con 28 (32.1, 32.1, 39.3, 39.3, 39.3 y 42.9), respectivamente.

También se presentaron 2 municipios que tienen cantidades altas de localidades con grado alto de marginación social y sus porcentajes de localidades beneficiadas son bajos: Amatepec con 133 localidades (9.8 y 8.3) y Luvianos con 69 (7.2 y 7.2).

4.4.3 Localidades beneficiadas con grado muy alto y alto de rezago social 2005 y 2010

Para analizar las localidades beneficiadas con el programa durante el periodo 2007-2009 con grado muy alto y alto de rezago social 2005, se diseñaron los cuadros 41 y 42:

Cuadro 41. Localidades beneficiadas por el PANI 2007-2009, con grado muy alto y alto de rezago social 2005, Parte 1

Núm.	Municipio	Grado muy alto de rezago social 2005						Grado alto de rezago social 2005								
		Localidades														
		Existentes	Beneficiadas			Porcentaje de beneficiadas			Existentes	Beneficiadas			Porcentaje de beneficiadas			
			2007	2008	2009	2007	2008	2009		2007	2008	2009	2007	2008	2009	
1	Acambay	0	-	-	-	-	-	2	-	-	-	-	-	-	-	-
2	Almoloya de Juárez	0	-	-	-	-	-	10	-	2	2	-	20.0	20.0	-	-
3	Amanalco	1	-	-	-	-	-	0	-	-	-	-	-	-	-	-
4	Amatepec	4	-	-	-	-	-	7	-	-	-	-	-	-	-	-
5	Atlacomulco	0	-	-	-	-	-	2	-	-	-	-	-	-	-	-
6	Chapa de Mota	0	-	-	-	-	-	0	-	-	-	-	-	-	-	-
7	Donato Guerra	1	-	-	-	-	-	4	-	1	1	-	25.0	25.0	-	-
8	Ecatepec	0	-	-	-	-	-	0	-	-	-	-	-	-	-	-
9	El Oro	0	-	-	-	-	-	1	-	-	-	-	-	-	-	-
10	Ixtlahuaca	0	-	-	-	-	-	0	-	-	-	-	-	-	-	-
11	Jiquipilco	0	-	-	-	-	-	2	-	-	-	-	-	-	-	-
12	La Paz	0	-	-	-	-	-	0	-	-	-	-	-	-	-	-
13	Lerma	0	-	-	-	-	-	0	-	-	-	-	-	-	-	-
14	Luvianos	20	-	-	-	-	-	19	1	-	-	-	5.3	-	-	-
15	Nezahualcóyotl	1	-	-	-	-	-	2	-	-	-	-	-	-	-	-
16	Ocuilán	0	-	-	-	-	-	1	-	-	-	-	-	-	-	-
17	Otzolotepec	0	-	-	-	-	-	0	-	-	-	-	-	-	-	-
18	San Felipe del Progreso	0	-	-	-	-	-	4	-	1	1	-	25.0	25.0	-	-
19	San José del Rincón	0	-	-	-	-	-	17	3	3	2	17.6	17.6	11.8	-	-
20	Sultepec	0	-	-	-	-	-	15	-	-	-	-	-	-	-	-

Fuente: Elaboración propia con información proporcionada por el Sistema de Acceso a la Información Mexiquense, (SAIMEX) y el Consejo Nacional de Evaluación de la Política de Desarrollo Social, CONEVAL 2005.

Cuadro 42. Localidades beneficiadas por el PANI 2007-2009, con grado muy alto y alto de rezago social 2005, Parte 2

Núm.	Municipio	Grado muy alto de rezago social 2005						Grado alto de rezago social 2005							
		Localidades													
		Existentes	Beneficiadas			Porcentaje de beneficiadas			Existentes	Beneficiadas			Porcentaje de beneficiadas		
			2007	2008	2009	2007	2008	2009		2007	2008	2009	2007	2008	2009
21	Tejupilco	9	-	-	-	-	-	-	22	-	-	-	-	-	-
22	Temascalcingo	0	-	-	-	-	-	3	-	-	-	-	-	-	
23	Temascaltepec	1	-	-	-	-	-	4	1	1	1	25.0	25.0	25.0	
24	Temoaya	0	-	-	-	-	-	3	-	-	-	-	-	-	
25	Tenango del Valle	1	-	-	-	-	-	3	-	1	1	-	33.3	33.3	
26	Tianguistenco	0	-	-	-	-	-	1	-	-	-	-	-	-	
27	Texcoco	0	-	-	-	-	-	0	-	-	-	-	-	-	
28	Tlatlaya	0	-	-	-	-	-	6	-	-	-	-	-	-	
29	Toluca	0	-	-	-	-	-	0	-	-	-	-	-	-	
30	Villa de Allende	0	-	-	-	-	-	5	-	-	-	-	-	-	
31	Villa Victoria	0	-	-	-	-	-	23	-	3	4	-	13.0	17.4	
32	Xonacatlán	0	-	-	-	-	-	1	-	-	-	-	-	-	
33	Zinacantepec	1	-	-	-	-	-	3	-	-	-	-	-	-	

Fuente: Elaboración propia con información proporcionada por el Sistema de Acceso a la Información Mexiquense (SAIMEX) y el Consejo Nacional de Evaluación de la Política de Desarrollo Social, CONEVAL 2005.

Se observa en los cuadros 41 y 42, que el comportamiento de las localidades beneficiadas con grado muy alto de rezago social cambia respecto a la marginación social, el análisis a nivel municipal arrojó los siguientes resultados:

Durante el periodo 2007-2009 sólo 8 municipios: Amanalco, Amatepec, Donato Guerra, Luvianos, Nezahualcóyotl, Tejupilco, Temascaltepec, Tenango del Valle y Zinacantepec, presentan localidades con grado muy alto de rezago social; sin embargo, ninguno de los anteriores registraron localidades beneficiadas con el programa.

Para el mismo periodo, con localidades de grado alto de rezago social, se tiene que 8 municipios de 24 fueron beneficiados con los siguientes porcentajes: Almoloya de Juárez con 10 localidades (20.0 y 20.0), Donato Guerra con 4 (25.0 y 25.0), Luvianos con 19 (5.3), San Felipe del Progreso con 4 (25.0 y 25.0), San José del Rincón con 17 (17.6, 17.6 y 11.8), Temascaltepec con 4 (25.0, 25.0 y 25.0), Tenango del Valle con 3 (33.3 y 33.3) y Villa Victoria con 23 (13.0 y 17.4).

Destacando que Tenango del Valle reflejó los porcentajes más altos en los años 2008 y 2009 y Luvianos presentó el porcentaje más bajo en el año 2007.

Para mostrar las localidades beneficiadas por el programa en el periodo 2010-2015 con grado muy alto de rezago social 2010, se construyeron los cuadros 43 y 44:

Cuadro 43. Localidades beneficiadas por el PANI 2010-2015, con grado muy alto de rezago social 2010, Parte 1

Núm.	Municipio	Grado muy alto de rezago social 2010												
		Existentes	Localidades						Porcentaje de beneficiadas					
			2010	2011	2012	2013	2014	2015	2010	2011	2012	2013	2014	2015
1	Acambay	-	-	-	-	-	-	-	-	-	-	-	-	
2	Aculco	-	-	-	-	-	-	-	-	-	-	-	-	
3	Almoloya de Juárez	-	-	-	-	-	-	-	-	-	-	-	-	
4	Amanalco	-	-	-	-	-	-	-	-	-	-	-	-	
5	Amatepec	4	-	-	-	-	-	-	-	-	-	-	-	
6	Amecameca	-	-	-	-	-	-	-	-	-	-	-	-	
7	Atlacomulco	-	-	-	-	-	-	-	-	-	-	-	-	
8	Capulhuac	-	-	-	-	-	-	-	-	-	-	-	-	
9	Chalco	-	-	-	-	-	-	-	-	-	-	-	-	
10	Chapa de Mota	-	-	-	-	-	-	-	-	-	-	-	-	
11	Donato Guerra	-	-	-	-	-	-	-	-	-	-	-	-	
12	El Oro	-	-	-	-	-	-	-	-	-	-	-	-	
13	Ixtapan del Oro	-	-	-	-	-	-	-	-	-	-	-	-	
14	Ixtlahuaca	-	-	-	-	-	-	-	-	-	-	-	-	
15	Jilotepec	-	-	-	-	-	-	-	-	-	-	-	-	
16	Jiquipilco	-	-	-	-	-	-	-	-	-	-	-	-	
17	Jocotitlan	-	-	-	-	-	-	-	-	-	-	-	-	
18	Joquicingo	-	-	-	-	-	-	-	-	-	-	-	-	
19	La Paz	-	-	-	-	-	-	-	-	-	-	-	-	
20	Lerma	-	-	-	-	-	-	-	-	-	-	-	-	
21	Luvianos	20	-	-	-	-	-	-	-	-	-	-	-	
22	Malinalco	-	-	-	-	-	-	-	-	-	-	-	-	
23	Metepec	-	-	-	-	-	-	-	-	-	-	-	-	
24	Morelos	-	-	-	-	-	-	-	-	-	-	-	-	
25	Nezahualcóyotl	1	-	-	-	-	-	-	-	-	-	-	-	
26	Ocoyoacac	-	-	-	-	-	-	-	-	-	-	-	-	
27	Ocuilan	-	-	-	-	-	-	-	-	-	-	-	-	
28	Otzolotepec	-	-	-	-	-	-	-	-	-	-	-	-	
29	San Felipe el Progreso	-	-	-	-	-	-	-	-	-	-	-	-	
30	San José del Rincón	-	-	-	-	-	-	-	-	-	-	-	-	
31	Soyaniquilpan de Juárez	-	-	-	-	-	-	-	-	-	-	-	-	
32	Sultepec	-	-	-	-	-	-	-	-	-	-	-	-	
33	Tejupilco	-	-	-	-	-	-	-	-	-	-	-	-	
34	Temascalcingo	-	-	-	-	-	-	-	-	-	-	-	-	
35	Temascaltepec	-	-	-	-	-	-	-	-	-	-	-	-	
36	Temoaya	-	-	-	-	-	-	-	-	-	-	-	-	
37	Tenango del Valle	3	1	1	-	-	-	33.3	33.3	-	-	-	-	
38	Texcoco	-	-	-	-	-	-	-	-	-	-	-	-	
39	Tlanguistenco	-	-	-	-	-	-	-	-	-	-	-	-	
40	Timilpan	-	-	-	-	-	-	-	-	-	-	-	-	

Fuente: Elaboración propia con información proporcionada por el Sistema de Acceso a la Información Mexiquense (SAIMEX) y el Consejo Nacional de Evaluación de la Política de Desarrollo Social, CONEVAL 2010.

Cuadro 44. Localidades beneficiadas por el PANI 2010-2015, con grado muy alto de rezago social 2010, Parte 2

Núm.	Municipio	Grado muy alto de rezago social 2010													
		Localidades													
		Existentes	Beneficiadas						Porcentaje de beneficiadas						
2010	2011		2012	2013	2014	2015	2010	2011	2012	2013	2014	2015			
41	Tlatlaya	-	-	-	-	-	-	-	-	-	-	-	-	-	
42	Toluca	-	-	-	-	-	-	-	-	-	-	-	-	-	
43	Valle de Bravo	-	-	-	-	-	-	-	-	-	-	-	-	-	
44	Villa de Allende	-	-	-	-	-	-	-	-	-	-	-	-	-	
45	Villa del Carbón	-	-	-	-	-	-	-	-	-	-	-	-	-	
46	Villa Victoria	1	-	-	-	-	-	-	-	-	-	-	-	-	
47	Xalatlaco	-	-	-	-	-	-	-	-	-	-	-	-	-	
48	Xonacatlán	-	-	-	-	-	-	-	-	-	-	-	-	-	
49	Zinacantepec	-	-	-	-	-	-	-	-	-	-	-	-	-	

Fuente: Elaboración propia con información proporcionada por el Sistema de Acceso a la Información Mexiquense (SAIMEX) y el Consejo Nacional de Evaluación de la Política de Desarrollo Social, CONEVAL 2010.

En función de los cuadros 43 y 44 se observa que, en el periodo 2010-2015 de 5 municipios que tienen localidades con grado muy alto de rezago social, sólo el municipio de Tenango del Valle presentó localidades beneficiadas en los años 2010 y 2011 con 33.3 por ciento en ambos años, quedando sin beneficiar los municipios de Amatepec, Luvianos, Nezahualcóyotl y Villa Victoria.

Para analizar las localidades beneficiadas por el programa durante el periodo 2010-2015 con grado alto de rezago social 2010, se muestran los cuadros 45 y 46:

Cuadro 45. Localidades beneficiadas por el PANI 2010-2015, con grado alto de rezago social 2010, Parte 1

Núm.	Municipio	Grado alto de rezago social 2010													
		Localidades													
		Existentes	Beneficiadas						Porcentaje de beneficiadas						
2010	2011		2012	2013	2014	2015	2010	2011	2012	2013	2014	2015			
1	Acambay	2	-	-	-	-	-	-	-	-	-	-	-	-	
2	Aculco	3	1	1	2	2	2	2	33.33	33.33	66.67	66.67	66.67	66.67	
3	Almoloya de Juárez	9	1	1	2	2	2	2	11.11	11.11	22.22	22.22	22.22	22.22	
4	Amanalco	1	-	-	-	-	-	-	-	-	-	-	-	-	
5	Amatepec	7	-	-	-	-	-	-	-	-	-	-	-	-	
6	Amecameca	-	-	-	-	-	-	-	-	-	-	-	-	-	
7	Atlacomulco	2	-	-	-	-	-	-	-	-	-	-	-	-	
8	Capulhuac	-	-	-	-	-	-	-	-	-	-	-	-	-	
9	Chalco	2	-	-	-	-	-	-	-	-	-	-	-	-	
10	Chapa de Mota	-	-	-	-	-	-	-	-	-	-	-	-	-	

Fuente: Elaboración propia con información proporcionada por el Sistema de Acceso a la Información Mexiquense (SAIMEX) y el Consejo Nacional de Evaluación de la Política de Desarrollo Social, CONEVAL 2010.

Cuadro 46. Localidades beneficiadas por el PANI 2010-2015, con grado alto de rezago social 2010, Parte 2

Núm.	Municipio	Grado alto de rezago social 2010													
		Existentes	Localidades						Porcentaje de beneficiadas						
			2010	2011	2012	2013	2014	2015	2010	2011	2012	2013	2014	2015	
11	Donato Guerra	3	1	1	1	1	1	1	33.33	33.33	33.33	33.33	33.33	33.33	
12	El Oro		-	-	-	-	-	-	-	-	-	-	-	-	
13	Ixtapan del Oro		-	-	-	-	-	-	-	-	-	-	-	-	
14	Ixtlahuaca	1	-	-	1	1	1	1	-	-	100.0	100.0	100.0	100.0	
15	Jilotepec		-	-	-	-	-	-	-	-	-	-	-	-	
16	Jiquipilco	3	-	-	-	-	-	-	-	-	-	-	-	-	
17	Jocotitlan		-	-	-	-	-	-	-	-	-	-	-	-	
18	Joquicingo		-	-	-	-	-	-	-	-	-	-	-	-	
19	La Paz		-	-	-	-	-	-	-	-	-	-	-	-	
20	Lerma	1	-	-	-	-	-	-	-	-	-	-	-	-	
21	Luvianos	19	-	-	-	-	-	-	-	-	-	-	-	-	
22	Malinalco		-	-	-	-	-	-	-	-	-	-	-	-	
23	Metepec		-	-	-	-	-	-	-	-	-	-	-	-	
24	Morelos	7	1	3	3	3	3	3	14.29	42.86	42.9	42.9	42.86	42.9	
25	Nezahualcóyotl	2	-	-	-	-	-	-	-	-	-	-	-	-	
26	Ocoyoacac		-	-	-	-	-	-	-	-	-	-	-	-	
27	Ocuilán		-	-	-	-	-	-	-	-	-	-	-	-	
28	Otzolotepec		-	-	-	-	-	-	-	-	-	-	-	-	
29	San Felipe el Progreso	7	1	1	2	2	2	2	14.29	14.29	28.6	28.6	28.57	28.6	
30	San José del Rincón	10	-	-	1	2	2	2	-	-	10.0	20.0	20.0	20.0	
31	Soyaniquilpan de Juárez		-	-	-	-	-	-	-	-	-	-	-	-	
32	Sultepec		-	-	-	-	-	-	-	-	-	-	-	-	
33	Tejupilco	25	1	1	-	-	-	-	4.0	4.0	-	-	-	-	
34	Temascalcingo	3	-	-	-	-	-	-	-	-	-	-	-	-	
35	Temascaltepec	1	-	-	-	-	-	-	-	-	-	-	-	-	
36	Temoaya	1	-	-	-	-	-	1	-	-	-	-	-	100.0	
37	Tenango del Valle	1	-	-	-	-	-	-	-	-	-	-	-	-	
38	Texcoco		-	-	-	-	-	-	-	-	-	-	-	-	
39	Tlanguistenco		-	-	-	-	-	-	-	-	-	-	-	-	
40	Timilpan		-	-	-	-	-	-	-	-	-	-	-	-	
41	Tlatlaya	6	-	-	-	-	-	-	-	-	-	-	-	-	
42	Toluca		-	-	-	-	-	-	-	-	-	-	-	-	
43	Valle de Bravo	5	-	-	-	-	-	-	-	-	-	-	-	-	
44	Villa de Allende	3	-	-	-	-	-	-	-	-	-	-	-	-	
45	Villa del Carbón	6	-	-	1	1	1	1	-	-	16.7	16.7	16.67	16.7	
46	Villa Victoria	17	3	4	8	8	8	8	17.65	23.53	47.1	47.1	47.06	47.1	
47	Xalatlaco		-	-	-	-	-	-	-	-	-	-	-	-	
48	Xonacatlán	1	-	-	-	-	-	-	-	-	-	-	-	-	
49	Zinacantepec	4	1	1	1	1	1	1	25.0	25.0	25.0	25.0	25.0	25.0	

Fuente: Elaboración propia con información proporcionada por el Sistema de Acceso a la Información Mexiquense (SAIMEX) y el Consejo Nacional de Evaluación de la Política de Desarrollo Social, CONEVAL 2010.

Según los cuadros 45 y 46, son 12 municipios los que fueron beneficiados: Aculco, Almoloya de Juárez, Donato Guerra, Ixtlahuaca, Morelos, San Felipe del Progreso, San José del Rincón, Tejupilco, Temoaya, Villa del Carbón, Villa Victoria y Zinacantepec.

De los 12 municipios, sólo 3 fueron los que para este periodo presentaron una mayor cantidad de localidades beneficiadas con grado alto de rezago social: San José del Rincón con 10 (10.0, 20.0, 20.0 y 20.0), Tejupilco con 25 (4.0 y 4.0), Villa Victoria con 17 (17.6, 23.5, 47.1, 47.1, 47.1 y 47.1); sin embargo, Luvianos con 19 localidades con este grado no fue beneficiado.

Los municipios de Temoaya e Ixtlahuaca presentaron porcentajes de 100.0 por ciento, ya que presentan 1 localidad con grado alto de rezago social, mismas que fueron beneficiadas.

El municipio de Tejupilco teniendo 25 localidades con grado alto de rezago social, sólo se benefició con 1 localidad en los años 2010 y 2011.

Conclusiones

Una vez analizada la acción del Gobierno del Estado de México a través del programa social "Apadrina a un niño indígena" en el periodo 2007-2015 con el objetivo de contribuir a disminuir la pobreza, ahora es necesario responder la pregunta de investigación, comprobar la hipótesis y verificar el cumplimiento del objetivo general que este trabajo de tesis en un inicio planteó.

La pregunta de investigación: ¿Se está focalizando adecuadamente la población objetivo, para que los beneficios los reciban quien más lo necesita? ligada a la hipótesis que se formuló: aun cuando existen reglas de operación para la cobertura del programa, no siempre se focaliza adecuadamente a la población objetivo, debido a que se opera con criterios ajenos al objetivo del programa.

El análisis de los resultados de la focalización del programa social estatal "Apadrina a un niño indígena" nos permite afirmar que, no todos los beneficios llegaron a quien más lo necesitó, ya que los grados muy alto y alto de rezago social no contaron como guía para identificar la población objetivo; en el caso de la marginación social si reflejó la inclinación de los beneficios hacia las localidades de grado alto; sin embargo, no de manera prioritaria ni exclusiva, ya que el resto de los grados tuvo presencia de localidades beneficiadas, quedando algunas con mayor población indígena sin cubrir, al no brindarles los beneficios correspondientes y mostrando una distribución inadecuada o mal direccionada. Esto podría deberse a la facilidad de asignación de los beneficios en las poblaciones más accesibles, inseguridad social o datos mal capturados.

El objetivo general fue: analizar la focalización realizada en el periodo 2007-2015 del programa "Apadrina a un niño indígena", la distribución de los beneficiarios en los diferentes municipios y sus localidades, respecto de los grados muy alto y alto de marginación y rezago social. El cual se cumplió, ya que la focalización de los beneficios del programa se realizó durante el periodo 2007-2009 en 33 municipios y en el 2010-2015 en 49, aplicándose en los dos periodos en 53 municipios del Estado de México. Algunos municipios recibieron beneficios en los 9 años y otros sólo en algunos años.

La Ley de Derechos y Cultura Indígena del Estado de México identifica a 43 municipios con presencia indígena, los cuales el programa contempló para su operación; y adicionalmente, se incluyeron 10 municipios: Amatepec, Chalco, Ecatepec, La Paz, Luvianos, Naucalpan, Nezahualcóyotl, San Mateo Atenco, Tlatlaya y Valle de Chalco Solidaridad; que también presentaron población indígena.

Durante los 9 años, el análisis de la focalización de localidades beneficiadas en el Estado de México presentó situaciones distintas de comportamiento, mismas que se plasmaron en cuadros, figuras y anexos.

De este análisis se concluyó lo siguiente:

- En el periodo 2007-2015, los municipios con mayor población indígena presentaron los porcentajes menores de localidades beneficiadas.
- En el mismo periodo, los porcentajes mayores de localidades beneficiadas se identificó en los municipios con población indígena baja.

Para el caso de marginación social durante el periodo 2007-2009 se tuvo que:

- Los municipios con localidades beneficiadas con grado muy alto presentaron los porcentajes más bajos.
- Los porcentajes mayores se presentaron en los municipios con pocas localidades de grado muy alto.
- Los porcentajes mayores se presentaron en los municipios con más cantidad de localidades de grado alto.

Y para el periodo 2010-2015 se observó:

- Los municipios que se identificaron con más localidades de grado muy alto no presentaron beneficiarios.

- Los municipios que presentaron más localidades de grado alto se identifican con porcentajes bajos de localidades beneficiadas.
- Existieron municipios con menor número de localidades con grado muy alto y porcentajes altos de localidades beneficiadas.
- Existieron municipios con mayor número de localidades de grado alto con bajos porcentajes de localidades beneficiadas.

En el caso de rezago social se tuvo:

- En el periodo 2007-2009, sólo existieron 9 municipios con localidades de grado muy alto, de los cuales ninguno presentó localidades beneficiadas con el programa.
- En el mismo periodo, sólo 8 de 24 municipios fueron beneficiados con localidades de grado alto.
- En el periodo 2010-2015, sólo 1 de 5 municipios presentó localidades beneficiadas con grado muy alto.
- En el mismo periodo, existieron municipios con mayor cantidad de localidades de grado alto y porcentajes bajos de localidades beneficiadas.

Se observó que durante la ejecución del programa "Apadrina a un niño indígena" en el periodo 2007-2015, el número de veces que fueron beneficiados los municipios tuvieron el siguiente comportamiento:

9 años: Amanalco, Lerma, Ocuilan, Oztolotepec, San Felipe del Progreso, San José del Rincón, Tejupilco, Temascaltepec, Temoaya, Tenango del Valle, Texcoco, Toluca, Villa de Allende, Villa Victoria, Xonacatlán y Zinacantepec.

8 años: Acambay, Almoloya de Juárez, Atlacomulco, Donato Guerra, El Oro, Ixtlahuaca, Jiquipilco y Temascalcingo.

7 años: únicamente Chapa de Mota.

6 años: Aculco, Amecameca, Jilotepec, Jocotitlán, Morelos, Tianguistenco y Valle de Bravo.

5 años: Amatepec, La Paz, Luvianos, Nezahualcóyotl, Sultepec, Tlatlaya y Villa del Carbón.

4 años: Capulhuac, Ixtapan del Oro, Malinalco, Metepec, Ocoyoacac, Timilpan.

2 años: Ecatepec y Chalco.

1 año: Soyaniquilpan de Juárez y Xalatlaco.

Existieron 26 municipios con algunas localidades beneficiadas sin contar con población indígena, según el II Conteo de Población y Vivienda 2005 y el Censo de Población y Vivienda 2010: Almoloya de Juárez, Amanalco, Amatepec, Donato Guerra, El Oro, Ixtapan del Oro, Ixtlahuaca, Jilotepec, Lerma, Luvianos, Malinalco, Oztolotepec, San José del Rincón, Sultepec, Tenango del Valle, Tejupilco, Temascaltepec, Tianguistenco, Timilpan, Toluca, Tlatlaya, Villa de Allende, Villa del Carbón, Villa Victoria, Xonacatlán y Zinacantepec.

Los municipios que en algunas de sus localidades rebasaron el cien por ciento de beneficiarios respecto de su población total indígena fueron 42: Aculco, Almoloya de Juárez, Amanalco, Amatepec, Amecameca, Capulhuac, Donato Guerra, Chapa de Mota, El Oro, Ixtapan del Oro, Ixtlahuaca, Jilotepec, Jiquipilco, Jocotitlán, Joquicingo, Lerma, Luvianos, Malinalco, Metepec, Morelos, Ocoyoacac, San Felipe del Progreso, San José del Rincón, Soyaniquilpan de Juárez, Sultepec, Temascalcingo, Temascaltepec, Temoaya, Tenango del Valle, Tejupilco, Texcoco, Tianguistenco, Timilpan, Toluca, Tlatlaya, Valle de Bravo, Villa de Allende, Villa del Carbón, Villa Victoria, Xalatlaco, Xonacatlán y Zinacantepec.

Los resultados encontrados con esta investigación pueden ser de ayuda para que en lo subsecuente se utilice la herramienta de la planeación y la focalización en el programa social estatal "Apadrina a un niño indígena", que aporte mejoras en la condición de pobreza de la población objetivo, en caso de que el ejecutor lo quisiera redireccionar.

Es importante resaltar que este programa social coadyuvaría en una mejor proporción a disminuir la pobreza, sí se ejecutará dando cumplimiento a sus reglas de operación.

Recomendaciones

1. En la etapa de planeación del programa social estatal "Apadrina a un niño indígena", se debe focalizar la población objetivo con antelación a la ejecución del programa en base a sus reglas de operación. Lo anterior, para tener un panorama más claro en dónde se ubique la población que necesite ser beneficiada con el programa. De esta manera, se tendrá mayor impacto en los resultados, cumpliendo varios de sus objetivos específicos, entre ellos, el combate a la pobreza.
2. En la operación del programa, durante la etapa de enrolamiento, identificar con claridad al momento del llenado de la solicitud las claves de las localidades beneficiadas, de acuerdo al catálogo único de claves del Instituto Nacional de Estadística y Geografía (INEGI); para tener mayor control en la ejecución y evaluación del programa; asimismo, para identificar el impacto alcanzado.
3. Dentro de las reglas de operación, en el apartado de cobertura, diseñar con claridad los criterios a utilizar para la identificación de la población objetivo, evitando la confusión porque existe información que no es homogénea.
4. Realizar una evaluación al PANI al término de cada ejercicio fiscal para identificar las mejoras al mismo; y así, en la siguiente ejecución tener un mejor desempeño para alcanzar la eficiencia y eficacia del programa.
5. Identificar el impacto del programa en la población objetivo, a través de corroborar si efectivamente los niños apadrinados concluyeron su secundaria, así como, si realmente la canasta alimentaria, el apoyo económico y los útiles escolares ayudaron para que no desertaran en su proceso educativo.

Bibliografía

Anta Félez, José Luis, 1998: "Revisitando el concepto de pobreza". Espiral, núm. Enero-abril. Disponible en: <http://www.redalyc.org/articulo.oa?id=13841103>

Arriagada, Irma, 2005: "Dimensiones de la pobreza y políticas desde una perspectiva de género". *Revista de la CEPAL 85*. CEPAL. Disponible en: <http://www.cholonautas.edu.pe/modulo/upload/Arriaga%20Pobreza%20y%20Genero%202005.pdf>

Asoproyectos, Asociación de proyectos comunitarios, 2005: proyecto "fortalecimiento de las organizaciones pertenecientes a la asociación de proyectos comunitarios. a.p.c." Popayán. Disponible en: http://www.asoproyectos.org/doc/Modulo_4_Planeacion.pdf

Ballesteros Jiménez, Soledad; García Rodríguez B., 1995: "Las distintas teorías psicológicas, procesos psicológicos básicos". Madrid: editorial Universitas. Disponible en: http://www.academia.edu/6286817/Procesos_Psicologicas_Basicos

Banco Mundial, 2004: "Informe sobre el desarrollo mundial, servicios para los pobres". Una coedición del Banco Mundial, Mundi Prensa Libros, S.A. y Alfaomega Grupo Editor, S.A. Disponible en: <http://documents.worldbank.org/curated/en/972191468320374337/pdf/26895010spanish10paper.pdf>

Banco Mundial, 2015: "Informe Anual. Resumen de los resultados del ejercicio de 2015, Mensaje del presidente del Grupo Banco Mundial y de los Directorios Ejecutivos y las Juntas de Directores de las instituciones que lo integran". Washington, DC. Disponible en: <http://documents.worldbank.org/curated/en/684241468187780194/pdf/99910-WBAR-Box393213B-PUBLIC-disclosed-10-2-15-SP.pdf>

Boltvinik, Julio, 2003: "Tipología de los métodos de medición de la pobreza. Los métodos combinados". México: Revista Comercio Exterior, Vol. 53, Núm. 5. Disponible en: <http://revistas.bancomext.gob.mx/rce/magazines/20/11/bolt0503.pdf>

Brodersohn Víctor, 1991: *Focalización de programas de superación de la pobreza*. La Paz Bolivia PROPOSAL/OEA/ILPES. Disponible en: http://www.iin.oea.org/Cursos_a_distancia/Focalizacion_de_los_programas.pdf

Ceja Mena, Concepción: 2004: "La política social mexicana de cara a la pobreza", *Geo Crítica Scripta Nova*, Revista electrónica de geografía y ciencias sociales, Universidad de Barcelona, Vol. VIII, núm. 176, noviembre. Disponible en: <http://www.ub.edu/geocrit/sn/sn-176.htm>

CEDIPIEM Consejo Estatal para el Desarrollo Integral de los Pueblos Indígenas del Estado de México, 2015: Programa estatal alimentario "Apadrina a un niño indígena". Disponible en: http://cedipiem.edomex.gob.mx/apadrina_nino_indigena.

CEDIPIEM Consejo Estatal para el Desarrollo Integral de los Pueblos Indígenas del Estado de México, 2015: Pueblos indígenas del Estado de México. Disponible en: http://cedipiem.edomex.gob.mx/pueblos_indigenas.

CEDIPIEM, Consejo Estatal para el Desarrollo Integral de los Pueblos Indígenas del Estado de México, 2015: Grupos sociales del Estado de México. Disponible en: <http://sedesem.edomex.gob.mx/grupos-sociales/2015>.

CEPAL, Comisión Económica para América Latina y el Caribe, 1995: "Aspectos conceptuales y estratégicos de la focalización". VV. AA. Santiago de Chile. Cuadernos de la CEPAL CHILE, Focalización y Pobreza. Disponible en: https://www.google.com.mx/?gws_rd=ssl#q=aspectos+conceptuales+y+estrategico+s+de+la+focalizaci%C3%B3n

CONAPO, Consejo Nacional de Población, 2005 y 2010: Datos de marginación social 2005 y 2010. México. Disponible en: http://www.conapo.gob.mx/es/CONAPO/Indices_de_Marginacion_Publicaciones

CONAPO, Consejo Nacional de Población, 2013: Índice absoluto de marginación social 2000-2010, México, D.F. Disponible en: http://www.conapo.gob.mx/work/models/CONAPO/Resource/1755/1/images/IAM_00-04.pdf

CONEVAL, Consejo Nacional de Evaluación de la Política de Desarrollo Social, 2005 y 2010: Datos de rezago social 2005 y 2010. Disponible en: <http://www.coneval.org.mx/Medicion/IRS/Paginas/%C3%8Dndice-de-Rezago-social-2010.aspx>

CONEVAL, Consejo Nacional de Evaluación de la Política de Desarrollo Social, 2005 y 2010: Datos de pobreza 2005 y 2010. Disponible en: <http://www.coneval.org.mx/Medicion/MP/Paginas/Que-es-la-medicion-multidimensional-de-la-pobreza.aspx>

CONEVAL, Consejo Nacional de Evaluación de la Política de Desarrollo Social, 2010: Medir la pobreza con varias dimensiones: el aporte metodológico de México al mundo, México. Disponible en:
http://www.coneval.org.mx/Informes/home/Medir_la_pobreza_mediante_m%C3%BAltiples_dimensiones.pdf

CONEVAL, Consejo Nacional de Evaluación de la Política de Desarrollo Social, 2010: Medición de la pobreza. Glosario de términos, México. Disponible en:
<http://www.coneval.org.mx/Medicion/Paginas/Glosario.aspx>

CONEVAL, Consejo Nacional de Evaluación de la Política de Desarrollo Social, 2014: Pobreza en el Estado de México, indicadores de pobreza 2010-2014. Disponible en:
<file:///G:/respaldo%20usb%2005sep16/coneval%20pobreza%202014/Estado%20de%20México%20Pobreza%202014.pdf>

DOF, Diario Oficial de la Federación, 2016: Decreto por el que se reforman los artículos 6, 14, 19 y 36 de la Ley General de Desarrollo Social. Primera sección. Miércoles 1 de junio de 2016. Disponible en:
<http://www.dof.gob.mx/index.php?year=2016&month=06&day=01>

Fernández Arena, José Antonio, 1965: El proceso administrativo. Editorial Diana. Disponible en:
<http://cursos.aiu.edu/Fundamentos%20de%20Administraci%C3%B3n/PDF/tema%202.pdf>

Fleury, Sonia, 1999: "Diseño y gerencia de políticas y programas sociales: Políticas sociales y ciudadanía", Banco Interamericano de Desarrollo, Instituto Interamericano para el Desarrollo Social (INDES) junio. Disponible en:
<http://www.inau.gub.uy/biblioteca/inde.pdf>

García Bravo, Milaidi de las Rosas, Bravo de Ruiz, Marlleny; Bravo Villalobos, Alida Rosa; 2012: "Evolución histórica de los programas alimentario nutricionales en Venezuela". Agroalimentaria, núm. Julio-Diciembre. Disponible en:
<http://www.redalyc.org/pdf/1992/199229475012.pdf>

Gasca, Alejandra; Barquera, Simón; Rivera, Juan; 2001: "Políticas y programas de alimentación y nutrición en México". Salud Pública de México, núm. 5, vol. 43, septiembre-octubre de 2001. Disponible en:
<http://www.redalyc.org/articulo.oa?id=10643513>

- GEM, Gaceta del Gobierno del Estado Libre y Soberano de México, 2007: Reglas de operación del programa "Apadrina a un niño indígena" 2007. Número 21, Tomo CLXXXIII, sección quinta, del 30 de enero de 2007. Disponible en:
<http://legislacion.edomex.gob.mx/sites/legislacion.edomex.gob.mx/files/files/pdf/gct/2007/ene306.pdf>
- GEM, Gaceta del Gobierno del Estado Libre y Soberano de México, 2008: Reglas de operación del programa "Apadrina a un niño indígena" 2008. Número 40, Tomo CLXXXV, sección cuarta, del 27 de febrero de 2008. Disponible en:
<file:///G:/respaldo%20usb%2005sep16/DOS%2020EL%20PROGRAMA/reglas%20de%20operaci3n/R.O.%20APADRINA%202008.pdf>
- GEM, Gaceta del Gobierno del Estado Libre y Soberano de México, 2008: Modificaciones y adiciones a las reglas de operación del programa "Apadrina a un niño indígena" 2008. Número 104, Tomo CLXXXV, sección cuarta, del 3 de junio de 2008. Disponible en:
<http://legislacion.edomex.gob.mx/sites/legislacion.edomex.gob.mx/files/files/pdf/gct/2008/jun034.pdf>
- GEM, Gaceta del Gobierno del Estado Libre y Soberano de México, 2009: Reglas de operación del programa "Apadrina a un niño indígena" 2009. Número 12, Tomo CLXXXVII, sección sexta, del 20 de enero de 2009. Disponible en:
<http://legislacion.edomex.gob.mx/sites/legislacion.edomex.gob.mx/files/files/pdf/gct/2009/ene206.pdf>
- GEM, Gaceta del Gobierno del Estado Libre y Soberano de México, 2010: Reglas de operación del programa "Apadrina a un niño indígena" 2010. Número 21, Tomo CLXXXIX, sección primera, del 30 de enero de 2010. Disponible en:
<http://legislacion.edomex.gob.mx/sites/legislacion.edomex.gob.mx/files/files/pdf/gct/2010/ene301.PDF>
- GEM, Gaceta del Gobierno del Estado Libre y Soberano de México, 2010: Reglas de operación del programa "Apadrina a un niño indígena" 2011. Número 116, Tomo CXC, sección cuarta, del 21 de diciembre de 2010. Disponible en:
<http://legislacion.edomex.gob.mx/sites/legislacion.edomex.gob.mx/files/files/pdf/gct/2010/dic214.PDF>
- GEM, Gaceta del Gobierno del Estado Libre y Soberano de México, 2012: Reglas de operación del programa "Apadrina a un niño indígena" 2012. Número 19, Tomo CXCI, sección sexta, del 30 de enero de 2012. Disponible en:
<http://legislacion.edomex.gob.mx/sites/legislacion.edomex.gob.mx/files/files/pdf/gct/2012/ene306.PDF>

- GEM, Gaceta del Gobierno del Estado Libre y Soberano de México, 2013: Reglas de operación del programa "Apadrina a un niño indígena" 2013. Número 22, Tomo CXCIV, sección cuarta, del 31 de enero de 2013. Disponible en:
<http://legislacion.edomex.gob.mx/sites/legislacion.edomex.gob.mx/files/files/vigentes/ene314.PDF>
- GEM, Gaceta del Gobierno del Estado Libre y Soberano de México, 2013: Ley de Derechos y Cultura Indígena del Estado de México. Número 91, Tomo CXCVI, sección quinta, del 12 de noviembre de 2013. Disponible en:
<http://legislacion.edomex.gob.mx/sites/legislacion.edomex.gob.mx/files/files/vigentes/nov125.PDF>
- GEM, Gaceta del Gobierno del Estado Libre y Soberano de México, 2014: Reglas de operación del programa "Apadrina a un niño indígena" 2014. Número 19, Tomo CXCVII, sección sexta, del 30 de enero de 2014. Disponible en:
<http://legislacion.edomex.gob.mx/sites/legislacion.edomex.gob.mx/files/files/pdf/gct/2014/ene306.PDF>
- GEM, Gaceta del Gobierno del Estado Libre y Soberano de México, 2015: Reglas de operación del programa "Apadrina a un niño indígena" 2015. Número 19, Tomo CXCVIII, sección cuarta, del 30 de enero de 2015. Disponible en:
<http://legislacion.edomex.gob.mx/sites/legislacion.edomex.gob.mx/files/files/pdf/gct/2015/ene304.PDF>
- GEM, Gaceta del Gobierno del Estado Libre y Soberano de México, 2015: Reglas de operación de programas estatales 2015. Número 19, Tomo CXCVIII, sección cuarta, del 30 de enero de 2015. Secretaría de Desarrollo Social del Estado de México. Disponible en:
<http://legislacion.edomex.gob.mx/sites/legislacion.edomex.gob.mx/files/files/pdf/gct/2015/ene304.PDF>
- GEM, Gaceta del Gobierno del Estado Libre y Soberano de México, 2016: Informe de la Aplicación de los recursos y evolución de los programas sociales del Estado de México al mes de diciembre de 2015. Número 12, Tomo CCI, sección tercera, del 20 de enero de 2016. Disponible en:
<http://legislacion.edomex.gob.mx/sites/legislacion.edomex.gob.mx/files/files/pdf/gct/2016/ene203.pdf>
- Gómez Ceja, Guillermo, 1994: *Planeación y organización de empresas*. México 8ª edición, Editorial Mc Graw – Hill interamericana de México. ISBN 970-10-435-3. Disponible en:
<https://administraciondepersonal.files.wordpress.com/2009/08/planeacion-y-organizacion-de-empresas-capitulo-7.pdf>

INEGI Instituto Nacional de Estadística y Geografía, 2005: II Censo de Población y Vivienda 2005.

Disponible en: <http://www.inegi.org.mx/est/contenidos/proyectos/ccpv/default.aspx>

INEGI Instituto Nacional de Estadística y Geografía, 2010: Censo de Población y Vivienda 2010. Disponible en:

<http://www.inegi.org.mx/est/contenidos/proyectos/ccpv/default.aspx>

Maingon, Thais, 2004: "Política social en Venezuela 1999-2003", Cuadernos del CENDES, Año 21, No. 55, Tercera Época, enero-abril. Disponible en: http://www.scielo.org.ve/scielo.php?script=sci_arttext&pid=S1012-25082004000100004&lng=es&tIng=es.

Ortiz Mármol, Egda; Rincón Leal, Yaneth; 2006. "La política social en América Latina en el marco del desarrollo humano y la democracia". *Revista Venezolana de Ciencias Sociales*, núm. enero-junio. Disponible en:

<http://www.redalyc.org/pdf/309/30910110.pdf>

Ortiz Guerrero, Claudia; Moreno Salazar, Pedro; Marrufo Heredia, Eduardo; 2004: "Veinticinco años de políticas de desarrollo social en México". *Sociología*, núm. 54, vol. 19, enero-abril. Disponible en:

<http://www.redalyc.org/articulo.oa?id=305026633003>

Pérez León, José Armando, 2007: "Política social, pobreza y focalización". *Teoría y Praxis*. Universidad de Quintana Roo. Disponible en:

https://www.google.com.mx/?gws_rd=ssl#q=Pol%C3%ADtica+social%2C+pobreza+y+focalizaci%C3%B3n+PEREZ+2007

PNUD Programa de Naciones Unidas para el Desarrollo, 1997: "Reporte de Desarrollo Humano". New York Oxford University Press. Disponible en:

http://hdr.undp.org/sites/default/files/reports/258/hdr_1997_en_complete_nostats.pdf

PNUD Programa de Naciones Unidas para el Desarrollo, 2009: Manual de planificación, seguimiento y evaluación de los resultados de desarrollo. Nueva York. Disponible en:

http://web.undp.org/evaluation/evaluations/handbook/spanish/documents/manual_completo.pdf

Reyes Ponce, Agustín: 1981: Administración de empresas teoría y práctica, primera parte, 53 reimpresión, Edit. Limusa. México. Disponible en:
<https://es.scribd.com/doc/142879439/Administracion-de-empresas-Agustin-Reyes-Ponce-Primera-Parte>

Rodríguez Manzanares, Eduardo; Rodríguez Peñaloza, Martín, 2008: "La atención de la pobreza en el Estado de México. Una aproximación de la política social en los periodos gubernamentales 1981-2005." Espacios públicos, núm. 22, vol. 11, agosto. Disponible en:
<http://www.redalyc.org/pdf/676/67602209.pdf>

SAIMEX Sistema de Acceso a la Información Mexiquense, 2015-2016: Consejo Estatal para el Desarrollo Integral de los Pueblos Indígenas del Estado de México CEDIPIEM, Base de datos del programa "Apadrina a un niño indígena" 2007-2015. Disponible en: <http://www.saimex.org.mx/>

UNAM Universidad Nacional Autónoma de México, 2008: Coordinación de Planeación, Dirección General de Planeación, Ruta de Planeación. Disponible en:
http://www.planeacion.unam.mx/Planeacion/Apoyo/ruta_planeac.pdf

Viteri Díaz, Galo, 2007: Política social, elementos para su discusión. Disponible en:
www.eumed.net/libros/2007b/297/

Anexos

Anexo 1. Localidades beneficiadas con el programa "Apadrina a un niño indígena" 2007, e información complementaria, Parte 1

NÚM	MUN	LOC	CLAV LOC	BENEF	POB_5	%POB_5	GRAD_REZ	GRAD_MAR
1	AMANALCO DE BECERRA	SAN MATEO	150070015	12	109	11.0	3 medio	Alto
2	AMANALCO DE BECERRA	SAN SEBASTIAN EL GRANDE	150070018	17	248	6.9	3 medio	Alto
3	AMATEPEC	CABECERA MUNICIPAL	150080001	2	2	100.0	1 muy bajo	Muy bajo
4	AMATEPEC	CERRO DEL CAMPO	150080008	7	2	350.0	2 bajo	Medio
5	AMATEPEC	CRUCERO CERRO DEL CAMPO	150080148	1	0	#DIV/0!	2 bajo	Medio
6	AMATEPEC	CUADRILLA DEL NARANJO	150080217	2	0	#DIV/0!	2 bajo	Alto
7	AMATEPEC	CUADRILLA NUEVA	150080229	6	0	#DIV/0!	3 medio	Alto
8	AMATEPEC	EL VELADERO	150080052	2	5	40.0	2 bajo	Alto
9	AMATEPEC	ENCINAL VERDE	150080119	3	1	300.0	3 medio	Alto
10	AMATEPEC	LA PAROTA	150080167	2	1	200.0	3 medio	Alto
11	AMATEPEC	LAS JOYAS	150080020	1	0	#DIV/0!	3 medio	Alto
12	AMATEPEC	PARAJE	150080028	1	0	#DIV/0!	2 bajo	Alto
13	AMATEPEC	PUEBLO NUEVO	150080030	5	0	#DIV/0!	2 bajo	Alto
14	AMATEPEC	PUENTE VIEJO	150080116	1	0	#DIV/0!	3 medio	Alto
15	AMATEPEC	SAN SIMON	150080042	2	5	40.0	2 bajo	Alto
16	AMATEPEC	TEPEHUAJES	150080046	1	0	#DIV/0!	3 medio	Alto
17	AMATEPEC	TIERRA AZUL	150080219	1	0	#DIV/0!	2 bajo	Alto
18	LOS REYES LA PAZ	LA PAZ	150700001	9	5388	0.2	1 muy bajo	Bajo
19	LERMA	ADOLFO LOPEZ MATEOS	150510031	1	107	0.9	1 muy bajo	Bajo
20	LERMA	GUADALUPE VICTORIA	150510030	2	116	1.7	2 bajo	Medio
21	LERMA	LA CONCEPCION XOCHICUAUTLA	150510008	16	175	9.1	2 bajo	Medio
22	LERMA	METATE VIEJO	150510011	3	29	10.3	1 muy bajo	Bajo
23	LERMA	SAN FRANCISCO XOCHICUAUTLA	150510017	3	425	0.7	2 bajo	Medio
24	LERMA	SAN LORENZO HUITZILAPAN	150510019	4	22	18.2	1 muy bajo	Bajo
25	LERMA	SAN PEDRO HUITZILAPAN	150510023	10	20	50.0	1 muy bajo	Bajo
26	LERMA	SAN PEDRO TULTEPEC	150510024	20	75	26.7	1 muy bajo	Bajo
27	LERMA	SANTA CRUZ HUITZILAPAN	150510054	1	30	3.3	2 bajo	Medio
28	LERMA	SANTA MARIA TLALMIMOLPAN	150510027	1	142	0.7	1 muy bajo	Bajo
29	LERMA	ZACAMULPA HUITZILAPAN	150510013	1	111	0.9	1 muy bajo	Bajo
30	LUVIANOS	ACATITLAN	151230199	1	2	50.0	2 bajo	Medio
31	LUVIANOS	ALBOREJO	151230005	1	0	#DIV/0!	3 medio	Alto
32	LUVIANOS	CIPRIANES	151230055	16	0	#DIV/0!	3 medio	Muy alto
33	LUVIANOS	EL HILAMACHE	151230083	2	0	#DIV/0!	4 alto	Muy alto
34	LUVIANOS	EL POTRERO	151230159	2	0	#DIV/0!	3 medio	Muy alto
35	LUVIANOS	RINCON CRUZ DE CLAVOS	151230178	5	0	#DIV/0!	3 medio	Alto
36	LUVIANOS	VALLECITO	151230228	9	0	#DIV/0!	2 bajo	Alto
37	NEZAHUALCOYOTL	NEZAHUALCOYOTL	150580001	13	12903	0.1	1 muy bajo	Muy bajo
38	OCUILAN	COLONIA DR. GUSTAVO BAZ	150630008	16	64	25.0	3 medio	Alto
39	OCUILAN	COYOLTEPEC	150630009	1	3	33.3	2 bajo	Medio
40	OCUILAN	EL CAPULIN	150630044	1	21	4.8	3 medio	Alto
41	OCUILAN	SAN JOSE EL TOTOC	150630029	3	60	5.0	3 medio	Alto
42	OCUILAN	SAN JUAN ATZINGO	150630019	24	218	11.0	2 bajo	Alto
43	OTZOLOTEPEC	EJIDO DE MOZOQUILPAN	150670022	5	15	33.3	2 bajo	Medio
44	OTZOLOTEPEC	SAN MATEO CAPULHUAC	150670012	9	554	1.6	3 medio	Alto
45	OTZOLOTEPEC	SAN MATEO MOZOQUILPAN	150670013	4	142	2.8	1 muy bajo	Bajo
46	OTZOLOTEPEC	SANTA ANA JILOTZINGO	150670014	1	1163	0.1	3 medio	Alto
47	SAN FELIPE DEL PROGRESO	FRESNO NICHÍ	150740035	12	360	3.3	3 medio	Alto
48	SAN FELIPE DEL PROGRESO	RIOYOS BUENAVISTA	150740066	1	758	0.1	3 medio	Alto
49	SAN FELIPE DEL PROGRESO	ROSA DEL CALVARIO	150740135	33	66	50.0	3 medio	Alto
50	SAN FELIPE DEL PROGRESO	SAN FRANCISCO TLALCHICHILPA	150740209	44	126	34.9	3 medio	Alto
51	SAN JOSÉ DEL RINCÓN	AGUA ZARCA PUEBLO NUEVO	151240002	22	313	7.0	3 medio	Alto
52	SAN JOSÉ DEL RINCÓN	EJIDO LA SOLEDAD	151240041	1	1546	0.1	3 medio	Muy alto
53	SAN JOSÉ DEL RINCÓN	EL QUELITE	151240010	15	79	19.0	3 medio	Alto
54	SAN JOSÉ DEL RINCÓN	GUADALUPE BUENAVISTA	151240048	1	18	5.6	3 medio	Alto
55	SAN JOSÉ DEL RINCÓN	GUADALUPE CHICO	151240049	10	35	28.6	3 medio	Alto
56	SAN JOSÉ DEL RINCÓN	JALTEPEC	151240059	2	511	0.4	4 alto	Muy alto
57	SAN JOSÉ DEL RINCÓN	LA MESA	151240067	5	85	5.9	3 medio	Alto
58	SAN JOSÉ DEL RINCÓN	LA TRAMPA GRANDE	151240119	5	29	17.2	3 medio	Alto
59	SAN JOSÉ DEL RINCÓN	LAS ROSAS	151240091	5	33	15.2	3 medio	Alto
60	SAN JOSÉ DEL RINCÓN	LOS LOBOS 2A SECCION	151240065	2	49	4.1	4 alto	Alto
61	SAN JOSÉ DEL RINCÓN	MINITA DEL CEDRO	151240068	4	82	4.9	3 medio	Alto
62	SAN JOSÉ DEL RINCÓN	RINCON DE LIJADERO	151240087	2	34	5.9	3 medio	Alto
63	SAN JOSÉ DEL RINCÓN	SAN ANTONIO PALO SECO	151240072	5	10	50.0	3 medio	Alto
64	SAN JOSÉ DEL RINCÓN	SAN ANTONIO PUEBLO NUEVO	151240094	2	111	1.8	3 medio	Alto
65	SAN JOSÉ DEL RINCÓN	SAN DIEGO PUEBLO NUEVO	151240015	10	190	5.3	3 medio	Alto

Fuente: Elaboración propia con base en la información proporcionada por el SAIMEX, INEGI 2005, CONEVAL 2005, CONAPO 2005.

Anexo 2. Localidades beneficiadas con el programa "Apadrina a un niño indígena" 2007, e información complementaria, Parte 2

NÚM	MUN	LOC	CLAV LOC	BENEF	POB_5	%POB_5	GRAD_REZ	GRAD_MAR
66	SAN JOSÉ DEL RINCÓN	SAN JUAN PALO SECO	151240106	1	3	33.3	3 medio	Alto
67	SAN JOSÉ DEL RINCÓN	SAN MIGUEL AGUA BENDITA	151240107	3	825	0.4	4 alto	Muy alto
68	TEJUPILCO	LA FLORIDA	150820059	1	1	100.0	3 medio	Alto
69	TEJUPILCO	LA HACIENDA DE IXTAPAN	150820361	1	0	#DIV/0!	2 bajo	Medio
70	TEJUPILCO	LOMAS DE TEJUPILCO	150820541	1	0	#DIV/0!	2 bajo	Medio
71	TEJUPILCO	OJO DE AGUA	150820103	6	1	600.0	1 muy bajo	Bajo
72	TEJUPILCO	PUERTO DE XALPA	150820301	5	0	#DIV/0!	2 bajo	Alto
73	TEJUPILCO	PUERTO MODROÑO	150820532	1	0	#DIV/0!	3 medio	Muy alto
74	TEJUPILCO	RINCÓN DE LOPEZ 4 SECCION	150820544	11	0	#DIV/0!	3 medio	Alto
75	TEJUPILCO	SAN MIGUEL IXTAPAN	150820076	9	2	450.0	2 bajo	Alto
76	TEMASCALTEPEC	POTRERO DE SAN JOSE	150860020	9	160	5.6	4 alto	Alto
77	TEMASCALTEPEC	SAN FRANCISCO OXTOTILPAN	150860029	57	790	7.2	3 medio	Alto
78	TEMASCALTEPEC	SAN MATEO ALMOMOLOA	150860031	14	215	6.5	3 medio	Alto
79	TEMOAYA	CAÑADA	150870004	8	395	2.0	3 medio	Alto
80	TEMOAYA	CENTRO CEREMONIAL OTOMI	150870048	2	169	1.2	3 medio	Alto
81	TEMOAYA	CERRITO DEL PANAL	150870005	2	195	1.0	3 medio	Alto
82	TEMOAYA	ENTHAVI 3ERA SECCION	150870075	1	308	0.3	3 medio	Muy alto
83	TEMOAYA	JQUIPILCO EL VIEJO	150870011	6	1592	0.4	3 medio	Alto
84	TEMOAYA	LA MAGDALENA TENEXPAN	150870016	4	167	2.4	3 medio	Alto
85	TEMOAYA	LOMA ALTA	150870014	7	147	4.8	3 medio	Alto
86	TEMOAYA	LUIS DONALDO COLOSIO	150870068	5	409	1.2	3 medio	Alto
87	TEMOAYA	SAN PEDRO ABAJO 2DA SECCION	150870065	6	92	6.5	3 medio	Alto
88	TEMOAYA	SAN PEDRO ARRIBA 1ERA SECCION	150870066	1	199	0.5	3 medio	Alto
89	TEMOAYA	SAN PEDRO ARRIBA 2DA SECCION	150870067	1	92	1.1	3 medio	Alto
90	TEMOAYA	SOLALPAN 2A SECCION	150870060	4	252	1.6	3 medio	Alto
91	TEMOAYA	TIERRA BLANCA	150870056	2	366	0.5	3 medio	Alto
92	TEMOAYA	TLALTENANGUITO	150870035	5	469	1.1	3 medio	Alto
93	TEMOAYA	ZANJA VIEJA	150870037	9	300	3.0	3 medio	Alto
94	TENANGO DEL VALLE	SAN PEDRO TLANIXCO	150900036	69	18	383.3	3 medio	Alto
95	TEXCOCO	SAN JERONIMO AMANALCO	150900024	23	703	3.3	2 bajo	Alto
96	TEXCOCO	SANTA CATARINA DEL MONTE	150900035	12	334	3.6	1 muy bajo	Bajo
97	TEXCOCO	SANTA MARIA TECUANULCO	150900041	14	114	12.3	2 bajo	Bajo
98	TLATLAYA	COATEPEC	151050015	9	0	#DIV/0!	2 bajo	Alto
99	TLATLAYA	LOMA LARGA	151050235	6	0	#DIV/0!	3 medio	Alto
100	TLATLAYA	PIEDRA ANCHA	151050132	1	1	100.0	3 medio	Alto
101	TLATLAYA	SAN LUCAS	151050285	1	0	#DIV/0!	3 medio	Alto
102	TLATLAYA	SAN MATEO	151050079	22	1	2200.0	3 medio	Alto
103	TOLUCA	SAN ANDRES CUEXCONTITLAN	151060062	4	3475	0.1	2 bajo	Medio
104	TOLUCA	SAN MATEO OTZACATIPAN	151060079	1	71	1.4	2 bajo	Bajo
105	TOLUCA	SAN PABLO AUTOPAN	151060083	136	1530	8.9	2 bajo	Medio
106	VILLA DE ALLENDE	LOMA DE JUAREZ	151110014	65	424	15.3	3 medio	Alto
107	VILLA DE ALLENDE	SAN FELIPE SANTIAGO	151110026	64	26	246.2	3 medio	Alto
108	VILLA VICTORIA	AGUA GRANDE	151140110	1	88	1.1	3 medio	Alto
109	VILLA VICTORIA	AGUA ZARCA	151140067	12	179	6.7	3 medio	Alto
110	VILLA VICTORIA	BARRIO DEL PANTEON	151140107	1	68	1.5	3 medio	Alto
111	VILLA VICTORIA	BARRIO PROVIDENCIA	151140113	2	37	5.4	3 medio	Alto
112	VILLA VICTORIA	CERRILLO GRANDE	151140138	5	73	6.8	3 medio	Alto
113	VILLA VICTORIA	LOMA DE LA ROSA	151140064	8	57	14.0	3 medio	Muy alto
114	VILLA VICTORIA	LOS CEDROS	151140004	3	46	6.5	3 medio	Alto
115	VILLA VICTORIA	LOS REMEDIOS	151140063	13	70	18.6	3 medio	Alto
116	VILLA VICTORIA	NUEVO BOSQUE	151140112	25	75	33.3	3 medio	Alto
117	VILLA VICTORIA	PALIZADA	151140017	1	4	25.0	2 bajo	Alto
118	VILLA VICTORIA	SAN DIEGO DEL CERRITO	151140025	9	306	2.9	3 medio	Muy alto
119	VILLA VICTORIA	SAN DIEGO SUCHITEPEC	151140026	49	52	94.2	2 bajo	Medio
120	VILLA VICTORIA	SAN FELIPE DE LA ROSA	151140027	5	111	4.5	3 medio	Alto
121	VILLA VICTORIA	SANTA CRUZ DE LA ROSA	151140103	2	72	2.8	3 medio	Alto
122	XONACATLÁN	CENTRO	151150001	1	396	0.3	1 muy bajo	Muy bajo
123	XONACATLÁN	DOLORES	151150002	1	5	20.0	1 muy bajo	Bajo
124	XONACATLÁN	EMILIANO ZAPATA	151150003	5	18	27.8	1 muy bajo	Bajo
125	XONACATLÁN	LA JORDANA	151150022	1	3	33.3	2 bajo	Bajo
126	XONACATLÁN	RANCHERIA DE DOLORES	151150002	1	5	20.0	1 muy bajo	Bajo
127	XONACATLÁN	SANTA MARIA ZOLOTEPEC	151150006	12	186	6.5	1 muy bajo	Bajo
128	ZINACANTEPEC	BARRIO LA LIMA	151180091	15	9	166.7	3 medio	Alto
129	ZINACANTEPEC	EL COPORO	151180014	2	103	1.9	3 medio	Alto
130	ZINACANTEPEC	LOMA DE SAN FRANCISCO	151180031	15	4	375.0	2 bajo	Medio
131	ZINACANTEPEC	SAN ANTONIO ACAHUALCO	151180053	31	46	67.4	2 bajo	Medio
132	ZINACANTEPEC	SANTA MARIA DEL MONTE	151180067	68	27	251.9	2 bajo	Medio

Fuente: Elaboración propia con base en la información proporcionada por el SAIMEX, INEGI 2005, CONEVAL 2005, CONAPO 2005.

Anexo 3. Localidades beneficiadas con el programa "Apadrina a un niño indígena" 2008, e información complementaria, Parte 1

NÚM	MUN	LOC	CLAV LOC	BENEF	POB_5	% POB_5	GRAD_REZ	GRAD_MAR
1	ACAMBAY	LA CARIDAD	150010011	1	9	11.1	2 bajo	Medio
2	ACAMBAY	PUEBLO NUEVO	150010037	45	2243	2.0	3 medio	Alto
3	ACAMBAY	SAN FRANCISCO SHAXNI	150010040	23	437	5.3	3 medio	Alto
4	ALMOLOYA DE JUAR	BARRIO DE OCOYOTEPEC	150050116	1	0	#DIV/0!	3 medio	Alto
5	ALMOLOYA DE JUAR	CIENEGUILLAS	150050103	2	0	#DIV/0!	3 medio	Alto
6	ALMOLOYA DE JUAR	EL TEPETATAL	150050129	11	14	78.6	3 medio	Alto
7	ALMOLOYA DE JUAR	LA PALMA	150050141	2	0	#DIV/0!	3 medio	Alto
8	ALMOLOYA DE JUAR	LA SOLEDAD	150050085	3	0	#DIV/0!	4 alto	Muy alto
9	ALMOLOYA DE JUAR	LÁZARO CÁRDENAS	150050109	8	0	#DIV/0!	3 medio	Alto
10	ALMOLOYA DE JUAR	LOMA DE SAN MIGUEL	150050153	1	13	7.7	3 medio	Alto
11	ALMOLOYA DE JUAR	PALOS AMARILLOS	150050090	38	4	950.0	4 alto	Muy alto
12	ALMOLOYA DE JUAR	SAN AGUSTÍN TABERNILLAS	150050125	1	0	#DIV/0!	3 medio	Alto
13	ALMOLOYA DE JUAR	SAN FRANCISCO TLALCILALCAL	150050032	4	49	8.2	1 muy bajo	Bajo
14	ALMOLOYA DE JUAR	SAN MIGUEL ALMOLOYAN	150050035	2	57	3.5	3 medio	Alto
15	ALMOLOYA DE JUAR	SANTA MARÍA NATIVITAS	150050044	8	14	57.1	3 medio	Alto
16	ALMOLOYA DE JUAR	SANTIAGUITO	150050123	1	7	14.3	3 medio	Alto
17	ALMOLOYA DE JUAR	TRES BARRANCAS	150050087	4	5	80.0	3 medio	Alto
18	AMANALCO DE BEC	SAN MATEO	150070015	12	109	11.0	3 medio	Alto
19	AMANALCO DE BEC	SAN SEBASTIAN EL GRANDE	150070018	16	248	6.5	3 medio	Alto
20	AMATEPEC	CABECERA MUNICIPAL	150080001	1	2	50.0	1 muy bajo	Muy bajo
21	AMATEPEC	CERRO DEL CAMPO	150080008	7	2	350.0	2 bajo	Medio
22	AMATEPEC	CRUCERO CERRO DEL CAMPO	150080148	1	0	#DIV/0!	2 bajo	Medio
23	AMATEPEC	CUADRILLA DEL NARANJO	150080217	2	0	#DIV/0!	2 bajo	Alto
24	AMATEPEC	CUADRILLA NUEVA	150080229	6	0	#DIV/0!	3 medio	Alto
25	AMATEPEC	EL VELADERO	150080052	2	5	40.0	2 bajo	Alto
26	AMATEPEC	ENCINAL VERDE	150080119	3	1	300.0	3 medio	Alto
27	AMATEPEC	LA PAROTA	150080167	2	1	200.0	3 medio	Alto
28	AMATEPEC	LAS JOYAS	150080020	1	0	#DIV/0!	3 medio	Alto
29	AMATEPEC	PUEBLO NUEVO	150080030	5	0	#DIV/0!	2 bajo	Alto
30	AMATEPEC	PUENTE VIEJO	150080116	1	0	#DIV/0!	3 medio	Alto
31	AMATEPEC	SAN SIMON	150080042	2	5	40.0	2 bajo	Alto
32	AMATEPEC	TEPEHUAJES	150080046	1	0	#DIV/0!	3 medio	Alto
33	AMATEPEC	TIERRA AZUL	150080219	1	0	#DIV/0!	2 bajo	Alto
34	ATLACOMULCO	ATLACOMULCO	150140001	1	394	0.3	1 muy bajo	Muy bajo
35	ATLACOMULCO	EL CALVARIO	150140105	1	6	16.7	1 muy bajo	Bajo
36	ATLACOMULCO	SAN LORENZO TLACOTEPEC	150140048	1	404	0.2	2 bajo	Medio
37	DONATO GUERRA	SAN ANTONIO DE LA LAGUNA	150320009	17	1296	1.3	3 medio	Alto
38	DONATO GUERRA	SAN SIMÓN DE LA LAGUNA	150320017	9	3491	0.3	4 alto	Muy alto
39	ECATEPEC	ECATEPEC DE MORELOS	150330001	1	22124	0.0	1 muy bajo	Muy bajo
40	EL ORO	SANTIAGO OXTEMPAN	150640027	2	271	0.7	3 medio	Alto
41	IXTLAHUACA	LA CONCEPCIÓN DE LOS BAÑOS	150420002	2	2002	0.1	3 medio	Alto
42	JIQUIPILCO	BUENOS AIRES	150470067	54	448	12.1	3 medio	Alto
43	JIQUIPILCO	LA NOPALERA	150470059	4	94	4.3	3 medio	Alto
44	JIQUIPILCO	LAS GOLONDRINAS	150470083	1	4	25.0	3 medio	Alto
45	JIQUIPILCO	LLANO GRANDE	150470029	2	29	6.9	2 bajo	Medio
46	JIQUIPILCO	LOMA DE HIDALGO	150470008	12	109	11.0	2 bajo	Medio
47	JIQUIPILCO	LOMA DE MALACOTA	150470010	1	473	0.2	3 medio	Alto
48	JIQUIPILCO	LOMA DE SAN FELIPE	150470011	3	113	2.7	3 medio	Alto
49	JIQUIPILCO	LOMA DEL ASTILLERO	150470009	4	33	12.1	2 bajo	Bajo
50	JIQUIPILCO	LOMA VICENTE GUERRERO	150470012	2	23	8.7	2 bajo	Medio
51	JIQUIPILCO	MANZANA SEGUNDA	150470062	3	1	300.0	2 bajo	Alto
52	JIQUIPILCO	MOXTEJE	150470015	3	13	23.1	2 bajo	Medio
53	JIQUIPILCO	RANCHERÍA DE MAÑI	150470014	1	4	25.0	3 medio	Alto
54	JIQUIPILCO	RANCHERÍA DE SILA	150470028	2	46	4.3	3 medio	Alto
55	JIQUIPILCO	RANCHO ALEGRE	150470002	9	101	8.9	2 bajo	Medio
56	JIQUIPILCO	SAN ANTONIO NIXINI	150470018	3	8	37.5	2 bajo	Alto
57	JIQUIPILCO	SAN BARTOLO OXTOTILÁN	150470019	13	445	2.9	3 medio	Alto
58	JIQUIPILCO	SAN FELIPE Y SANTIAGO	150470020	15	950	1.6	3 medio	Alto
59	JIQUIPILCO	SAN JOSÉ DEL SITIO	150470022	12	113	10.6	2 bajo	Medio
60	JIQUIPILCO	SANTA CRUZ TEPEXPAN	150470025	10	99	10.1	3 medio	Alto
61	JIQUIPILCO	SANTA ISABEL	150470026	3	3	100.0	2 bajo	Alto
62	LA PAZ	LA PAZ	150700001	9	5388	0.2	1 muy bajo	Bajo
63	LA PAZ	LOS REYES LA PAZ	150700001	40	5388	0.7	1 muy bajo	Bajo
64	LERMA	EL ESPINO PERALTA	150510009	1	0	#DIV/0!	2 bajo	Bajo
65	LERMA	GUADALUPE VICTORIA	150510030	1	116	0.9	2 bajo	Medio

Fuente: Elaboración propia con base en la información proporcionada por el SAIMEX, INEGI 2005, CONEVAL 2005, CONAPO 2005.

Anexo 4. Localidades beneficiadas con el programa "Apadrina a un niño indígena" 2008, e información complementaria, Parte 2

NÚM	MUN	LOC	CLAV LOC	BENEF	POB_5	% POB_5	GRAD_REZ	GRAD_MAR
66	LERMA	LA CONCEPCION XOCHICUAUTLA	150510008	16	175	9.1	2 bajo	Medio
67	LERMA	LA UNIDAD HUITZILALPAN	150510035	1	50	2.0	1 muy bajo	Bajo
68	LERMA	LAS MESAS HUITZILALPAN	150510010	1	0	#DIV/0!	2 bajo	Medio
69	LERMA	METATE VIEJO	150510011	3	29	10.3	1 muy bajo	Bajo
70	LERMA	SAN AGUSTIN HUITZILALPAN	150510016	2	0	#DIV/0!	1 muy bajo	Bajo
71	LERMA	SAN FRANCISCO XOCHICUAUTLA	150510017	11	425	2.6	2 bajo	Medio
72	LERMA	SAN LORENZO HUITZILALPAN	150510019	7	22	31.8	1 muy bajo	Bajo
73	LERMA	SAN MARTÍN LAS RAJAS	150510036	1	32	3.1	2 bajo	Medio
74	LERMA	SAN PEDRO HUITZILALPAN	150510023	18	20	90.0	1 muy bajo	Bajo
75	LERMA	SAN PEDRO TULTEPEC	150510024	20	75	26.7	1 muy bajo	Bajo
76	LERMA	SANTA CRUZ HUITZILALPAN	150510054	2	30	6.7	2 bajo	Medio
77	LERMA	SANTA MARIA TALMIMILOLPAN	150510027	1	142	0.7	1 muy bajo	Bajo
78	LERMA	ZACAMULPA HUITZILALPAN	150510013	1	111	0.9	1 muy bajo	Bajo
79	LUVIANOS	CIPRIANES	151230055	16	0	#DIV/0!	3 medio	Muy alto
80	LUVIANOS	EL POTRERO	151230159	2	0	#DIV/0!	3 medio	Muy alto
81	LUVIANOS	RINCON CRUZ DE CLAVOS	151230178	5	0	#DIV/0!	3 medio	Alto
82	LUVIANOS	VALLECITO	151230228	10	0	#DIV/0!	2 bajo	Alto
83	NEZAHUALCOYOTL	NEZAHUALCOYOTL	150580001	9	12903	0.1	1 muy bajo	Muy bajo
84	OCUILAN	COLONIA DR. GUSTAVO BAZ	150630008	16	64	25.0	3 medio	Alto
85	OCUILAN	COYOLTEPEC	150630009	1	3	33.3	2 bajo	Medio
86	OCUILAN	EL CAPULIN	150630044	1	21	4.8	3 medio	Alto
87	OCUILAN	LOMA DE TEOCALZINGO	150630046	7	238	2.9	3 medio	Alto
88	OCUILAN	SAN JOSE EL TOTOC	150630029	3	60	5.0	3 medio	Alto
89	OCUILAN	SAN JUAN ATZINGO	150630019	57	218	26.1	2 bajo	Alto
90	OTZOLOTEPEC	EJIDO DE MOZOQUILPAN	150670022	5	15	33.3	2 bajo	Medio
91	OTZOLOTEPEC	GUADALUPE VICTORIA	150670005	1	60	1.7	1 muy bajo	Bajo
92	OTZOLOTEPEC	LA HUANICA	150670006	80	271	29.5	3 medio	Alto
93	OTZOLOTEPEC	OTZOLOTEPEC	150670001	1	71	1.4	1 muy bajo	Muy bajo
94	OTZOLOTEPEC	SAN MATEO CAPULHUAC	150670012	10	554	1.8	3 medio	Alto
95	OTZOLOTEPEC	SAN MATEO MOZOQUILPAN	150670013	4	142	2.8	1 muy bajo	Bajo
96	OTZOLOTEPEC	SANTA ANA JILOTZINGO	150670014	42	1163	3.6	3 medio	Alto
97	OTZOLOTEPEC	SANTA MARÍA TETITLA	150670015	1	55	1.8	1 muy bajo	Bajo
98	SAN FELIPE DEL PR	CABECERA MUNICIPAL	150740001	1	206	0.5	1 muy bajo	Muy bajo
99	SAN FELIPE DEL PR	DOLORES HIDALGO	150740027	10	1008	1.0	3 medio	Alto
100	SAN FELIPE DEL PR	EJIDO DE JALPA	150740261	2	61	3.3	3 medio	Alto
101	SAN FELIPE DEL PR	EL RINCÓN DE LOS PIRULES	150740064	8	275	2.9	3 medio	Alto
102	SAN FELIPE DEL PR	EMILIO PORTES GIL	150740029	2	976	0.2	2 bajo	Medio
103	SAN FELIPE DEL PR	FRESNO NICHÍ	150740035	108	360	30.0	3 medio	Alto
104	SAN FELIPE DEL PR	LA PURÍSIMA CONCEPCIÓN MAYA	150740051	1	432	0.2	3 medio	Alto
105	SAN FELIPE DEL PR	RIOYOS BUENAVISTA	150740066	1	758	0.1	3 medio	Alto
106	SAN FELIPE DEL PR	ROSA DEL CALVARIO	150740135	32	66	48.5	3 medio	Alto
107	SAN FELIPE DEL PR	SAN ANTONIO DE LAS HUERTAS	150740045	7	937	0.7	3 medio	Alto
108	SAN FELIPE DEL PR	SAN FELIPE DEL PROGRESO	150740001	2	206	1.0	1 muy bajo	Muy bajo
109	SAN FELIPE DEL PR	SAN FRANCISCO TLALCHICHILPA	150740209	43	126	34.1	3 medio	Alto
110	SAN FELIPE DEL PR	SAN JUAN JALPA	150740092	3	139	2.2	3 medio	Alto
111	SAN FELIPE DEL PR	SAN MIGUEL LA LABOR	150740097	6	2462	0.2	4 alto	Muy alto
112	SAN FELIPE DEL PR	SAN NICOLÁS GUADALUPE	150740098	2	3309	0.1	3 medio	Alto
113	SAN FELIPE DEL PR	SAN PABLO TLALCHICHILPA	150740103	2	308	0.6	3 medio	Alto
114	SAN FELIPE DEL PR	SAN PEDRO EL ALTO	150740104	13	865	1.5	3 medio	Alto
115	SAN FELIPE DEL PR	SANTA ANA NICHÍ	150740108	2	202	1.0	2 bajo	Alto
116	SAN FELIPE DEL PR	SANTA ANA NICHÍ EJIDO	150740107	1	250	0.4	3 medio	Alto
117	SAN FELIPE DEL PR	SANTA CRUZ MEXTEPEC	150740111	2	542	0.4	3 medio	Alto
118	SAN FELIPE DEL PR	TRES ESTRELLAS	150740123	2	523	0.4	3 medio	Alto
119	SAN JOSE DELRINCO	AGUA ZARCA PUEBLO NUEVO	151240002	54	313	17.3	3 medio	Alto
120	SAN JOSE DELRINCO	EJIDO LA SOLEDAD	151240041	1	1546	0.1	3 medio	Muy alto
121	SAN JOSE DELRINCO	EL HUIZACHE	151240058	7	31	22.6	3 medio	Alto
122	SAN JOSE DELRINCO	EL QUELITE	151240010	24	79	30.4	3 medio	Alto
123	SAN JOSE DELRINCO	GUADALUPE BUENAVISTA	151240048	1	18	5.6	3 medio	Alto
124	SAN JOSE DELRINCO	GUADALUPE CHICO	151240049	10	35	28.6	3 medio	Alto
125	SAN JOSE DELRINCO	JALTEPEC	151240059	2	511	0.4	4 alto	Muy alto
126	SAN JOSE DELRINCO	LA MESA	151240067	29	85	34.1	3 medio	Alto
127	SAN JOSE DELRINCO	LA TRAMPA GRANDE	151240119	15	29	51.7	3 medio	Alto
128	SAN JOSE DELRINCO	LAS ROSAS	151240091	7	33	21.2	3 medio	Alto
129	SAN JOSE DELRINCO	LLANO SAN JUAN PALO SECO	151240063	26	3	866.7	3 medio	Alto
130	SAN JOSE DELRINCO	LOS LOBOS 2A SECCION	151240065	2	49	4.1	4 alto	Alto

Fuente: Elaboración propia con base en la información proporcionada por el SAIMEX, INEGI 2005, CONEVAL 2005, CONAPO 2005.

Anexo 5. Localidades beneficiadas con el programa "Apadrina a un niño indígena" 2008, e información complementaria, Parte 3

NÚM	MUN	LOC	CLAV LOC	BENEF	POB_5	% POB_5	GRAD_REZ	GRAD_MAR
131	SAN JOSE DELRINCO	MINITA DE CEDRO	151240068	11	82	13.4	3 medio	Alto
132	SAN JOSE DELRINCO	MINITA DEL CEDRO	151240068	11	82	13.4	3 medio	Alto
133	SAN JOSE DELRINCO	RINCON DE LIJADERO	151240087	2	34	5.9	3 medio	Alto
134	SAN JOSE DELRINCO	SAN ANTONIO PALO SECO	151240072	5	10	50.0	3 medio	Alto
135	SAN JOSE DELRINCO	SAN ANTONIO PUEBLO NUEVO	151240094	2	111	1.8	3 medio	Alto
136	SAN JOSE DELRINCO	SAN DIEGO PUEBLO NUEVO	151240015	101	190	53.2	3 medio	Alto
137	SAN JOSE DELRINCO	SAN JOAQUÍN DEL MONTE	151240102	15	42	35.7	3 medio	Alto
138	SAN JOSE DELRINCO	SAN JUAN PALO SECO	151240106	1	3	33.3	3 medio	Alto
139	SAN JOSE DELRINCO	SAN MIGUEL AGUA BENDITA	151240107	3	825	0.4	4 alto	Muy alto
140	SAN JOSE DELRINCO	SN ANTONIO EL DEPOSITO	151240014	2	25	8.0	3 medio	Alto
141	SANTIAGO TIANGUIS	CUAMILPAN	151010004	1	17	5.9	2 bajo	Medio
142	TEJUPILCO	LA FLORIDA	150820059	1	1	100.0	3 medio	Alto
143	TEJUPILCO	LA HACIENDA DE IXTAPAN	150820361	2	0	#DIV/0!	2 bajo	Medio
144	TEJUPILCO	LOMAS DE TEJUPILCO	150820541	1	0	#DIV/0!	2 bajo	Medio
145	TEJUPILCO	OJO DE AGUA	150820103	9	1	900.0	1 muy bajo	Bajo
146	TEJUPILCO	PUERTO DE XALPA	150820301	5	0	#DIV/0!	2 bajo	Alto
147	TEJUPILCO	PUERTO MODROÑO	150820532	1	0	#DIV/0!	3 medio	Muy alto
148	TEJUPILCO	RINCON DE LOPEZ 4 SECCION	150820544	11	0	#DIV/0!	3 medio	Alto
149	TEJUPILCO	SAN MIGUEL IXTAPA	150820076	1	2	50.0	2 bajo	Alto
150	TEJUPILCO	SAN MIGUEL IXTAPAN	150820076	9	2	450.0	2 bajo	Alto
151	SULTEPEC	SULTEPEQUITO	150800036	1	0	#DIV/0!	3 medio	Alto
152	TEMASCALCINGO	PASTORES	150850090	12	229	5.2	3 medio	Alto
153	TEMASCALCINGO	SAN FRANCISCO TEPEOLULCO	150850024	110	2205	5.0	3 medio	Alto
154	TEMASCALCINGO	SANTIAGO COACHOCHITLAN	150850038	22	2309	1.0	3 medio	Alto
155	TEMASCALTEPEC	POTRERO DE SAN JOSE	150860020	21	160	13.1	4 alto	Alto
156	TEMASCALTEPEC	SAN FRANCISCO OXTOTILPAN	150860029	102	790	12.9	3 medio	Alto
157	TEMASCALTEPEC	SAN MATEO ALMOMOLOA	150860031	33	215	15.3	3 medio	Alto
158	TEMOAYA	CALLE REAL	150870003	9	246	3.7	3 medio	Alto
159	TEMOAYA	CAÑADA	150870004	8	395	2.0	3 medio	Alto
160	TEMOAYA	CENTRO CEREMONIAL OTOMI	150870048	14	169	8.3	3 medio	Alto
161	TEMOAYA	CERRITO DEL PANAL	150870005	5	195	2.6	3 medio	Alto
162	TEMOAYA	EJIDO DE DOLORES	150870008	7	542	1.3	2 bajo	Alto
163	TEMOAYA	ENTHAVI	150870010	1	2296	0.0	3 medio	Alto
164	TEMOAYA	ENTHAVI 3A. SECCIÓN	150870075	5	308	1.6	3 medio	Muy alto
165	TEMOAYA	JIQUIPILCO EL VIEJO	150870011	25	1592	1.6	3 medio	Alto
166	TEMOAYA	LA CAÑADA	150870004	48	395	12.2	3 medio	Alto
167	TEMOAYA	LA MAGDALENA TENEXPAN	150870016	4	167	2.4	3 medio	Alto
168	TEMOAYA	LAUREL 1A. SECCIÓN	150870012	11	682	1.6	3 medio	Alto
169	TEMOAYA	LAUREL 2A SECCIÓN	150870076	7	217	3.2	3 medio	Alto
170	TEMOAYA	LLANO DE LA Y	150870040	1	56	1.8	2 bajo	Medio
171	TEMOAYA	LOMA ALTA	150870014	19	147	12.9	3 medio	Alto
172	TEMOAYA	LOMA DE SAN NICOLÁS	150870015	1	137	0.7	2 bajo	Alto
173	TEMOAYA	LUIS DONALDO COLOSIO	150870068	26	409	6.4	3 medio	Alto
174	TEMOAYA	MAGDALENA TENEXPAN	150870016	29	167	17.4	3 medio	Alto
175	TEMOAYA	MAGDALENA TENEXPAN 3A. SECCIÓN	150870078	4	95	4.2	3 medio	Alto
176	TEMOAYA	MAGDALENA TENEXPAN 4A. SECCIÓN	150870077	3	85	3.5	3 medio	Alto
177	TEMOAYA	MOLINO ABAJO	150870017	13	541	2.4	2 bajo	Medio
178	TEMOAYA	POTHE	150870020	2	268	0.7	2 bajo	Alto
179	TEMOAYA	SAN ANTONIO	150870044	7	35	20.0	2 bajo	Medio
180	TEMOAYA	SAN DIEGO ALCALÁ 2A. SECCIÓN	150870021	4	480	0.8	2 bajo	Medio
181	TEMOAYA	SAN LORENZO OYAMEL	150870027	27	729	3.7	2 bajo	Medio
182	TEMOAYA	SAN PEDRO ABAJO	150870029	7	1935	0.4	3 medio	Alto
183	TEMOAYA	SAN PEDRO ABAJO 2A. SECCIÓN	150870065	40	92	43.5	3 medio	Alto
184	TEMOAYA	SAN PEDRO ARRIBA 1A. SECCIÓN	150870066	22	199	11.1	3 medio	Alto
185	TEMOAYA	SAN PEDRO ARRIBA 2DA SECCIÓN	150870067	1	92	1.1	3 medio	Alto
186	TEMOAYA	SAN PEDRO ARRIBA 3A. SECCIÓN	150870059	5	699	0.7	3 medio	Alto
187	TEMOAYA	SAN PEDRO ARRIBA 4A. SECCIÓN	150870049	3	295	1.0	3 medio	Alto
188	TEMOAYA	SOLALPAN 1A. SECCIÓN	150870074	8	557	1.4	3 medio	Alto
189	TEMOAYA	SOLALPAN 2A. SECCIÓN	150870060	6	252	2.4	3 medio	Alto
190	TEMOAYA	TEMOAYA	150870001	5	337	1.5	1 muy bajo	Bajo
191	TEMOAYA	TIERRA BLANCA	150870056	8	366	2.2	3 medio	Alto
192	TEMOAYA	TLALTENANGO ABAJO	150870069	13	207	6.3	3 medio	Alto
193	TEMOAYA	TLALTENANGUITO	150870035	39	469	8.3	3 medio	Alto
194	TEMOAYA	ZANJA VIEJA	150870037	13	300	4.3	3 medio	Alto
195	TENANGO DEL VALL	SAN PEDRO TLANIXCO	150900036	127	18	705.6	3 medio	Alto

Fuente: Elaboración propia con base en la información proporcionada por el SAIMEX, INEGI 2005, CONEVAL 2005, CONAPO 2005.

Anexo 6. Localidades beneficiadas con el programa "Apadrina a un niño indígena" 2008, e información complementaria, Parte 4

NÚM	MUN	LOC	CLAV LOC	BENEF	POB 5	% POB 5	GRAD REZ	GRAD MAR
196	TENANGO DEL VALL	SANTA CECILIA	150900041	2	0	#DIV/0!	4 alto	Muy alto
197	TEXCOCO	SAN JERÓNIMO A MANALCO	150990024	60	703	8.5	2 bajo	Alto
198	TEXCOCO	SANTA CATARINA DEL MONTE	150990035	18	334	5.4	1 muy bajo	Bajo
199	TEXCOCO	SANTA MARIA TECUANULCO	150990041	14	114	12.3	2 bajo	Bajo
200	TLATLAYA	COATEPEC	151050015	9	0	#DIV/0!	2 bajo	Alto
201	TLATLAYA	LOMA LARGA	151050235	6	0	#DIV/0!	3 medio	Alto
202	TLATLAYA	PIEDRA ANCHA	151050132	1	1	100.0	3 medio	Alto
203	TLATLAYA	SAN LUCAS	151050285	1	0	#DIV/0!	3 medio	Alto
204	TLATLAYA	SAN MATEO	151050079	22	1	220.0	3 medio	Alto
205	TOLUCA	LA LOMA	151060144	19	153	12.4	3 medio	Alto
206	TOLUCA	PUEBLO NUEVO	151060218	1	3	33.3	1 muy bajo	Bajo
207	TOLUCA	SAN ANDRES CUEXCONTITLAN	151060062	182	3475	5.2	2 bajo	Medio
208	TOLUCA	SAN DIEGO DE LOS PADRES CL	151060068	3	691	0.4	3 medio	Medio
209	TOLUCA	SAN DIEGO LINARES	151060069	1	70	1.4	3 medio	Alto
210	TOLUCA	SAN MARCOS YACHICUACALTEP	151060077	1	10	10.0	1 muy bajo	Bajo
211	TOLUCA	SAN MARTÍN TOLTEPEC	151060078	1	7	14.3	1 muy bajo	Bajo
212	TOLUCA	SAN MATEO OTZACATIPAN	151060079	1	71	1.4	2 bajo	Bajo
213	TOLUCA	SAN PABLO AUTOPAN	151060083	181	1530	11.8	2 bajo	Medio
214	TOLUCA	SAN PEDRO TOTOLTEPEC	151060084	1	71	1.4	1 muy bajo	Muy bajo
215	TOLUCA	SANTIAGO TLACOTEPEC	151060097	2	32	6.3	1 muy bajo	Bajo
216	TOLUCA	TLACHALOYA 1A. SECCIÓN	151060098	1	104	1.0	2 bajo	Medio
217	TOLUCA	TLACHALOYA 2A. SECCIÓN	151060099	2	135	1.5	3 medio	Alto
218	TOLUCA	TOLUCA	151060001	7	8666	0.1	1 muy bajo	Muy bajo
219	VILLA DE ALLENDE	CABECERA DE INDIGENAS	151110007	1	10	10.0	3 medio	Alto
220	VILLA DE ALLENDE	EL JACAL	151110013	30	85	35.3	3 medio	Alto
221	VILLA DE ALLENDE	LOMA DE JUAREZ	151110014	158	424	37.3	3 medio	Alto
222	VILLA DE ALLENDE	SALITRE DEL CERRO	151110009	14	137	10.2	3 medio	Alto
223	VILLA DE ALLENDE	SAN FELIPE SANTIAGO	151110026	154	26	592.3	3 medio	Alto
224	VILLA DE ALLENDE	SAN JUAN	151110032	1	3	33.3	3 medio	Alto
225	VILLA VICTORIA	AGUA GRANDE	151140110	1	88	1.1	3 medio	Alto
226	VILLA VICTORIA	AGUA ZARCA	151140067	39	179	21.8	3 medio	Alto
227	VILLA VICTORIA	BARRIO DE RAMEJE	151140126	8	195	4.1	4 alto	Muy alto
228	VILLA VICTORIA	BARRIO DEL PANTEON	151140107	1	68	1.5	3 medio	Alto
229	VILLA VICTORIA	BARRIO PROVIDENCIA	151140113	2	37	5.4	3 medio	Alto
230	VILLA VICTORIA	CENTRO DEL CERRILLO	151140085	100	76	131.6	3 medio	Alto
231	VILLA VICTORIA	CERRILLO GRANDE	151140138	5	73	6.8	3 medio	Alto
232	VILLA VICTORIA	LA MESA	151140131	6	58	10.3	3 medio	Alto
233	VILLA VICTORIA	LOMA DE LA ROSA	151140064	8	57	14.0	3 medio	Muy alto
234	VILLA VICTORIA	LOMA DE SAN JOSÉ	151140066	2	66	3.0	4 alto	Muy alto
235	VILLA VICTORIA	LOS CEDROS	151140004	3	46	6.5	3 medio	Alto
236	VILLA VICTORIA	LOS REMEDIOS	151140063	13	70	18.6	3 medio	Alto
237	VILLA VICTORIA	MINA VIEJA	151140015	3	123	2.4	3 medio	Alto
238	VILLA VICTORIA	NUEVO BOSQUE	151140112	25	75	33.3	3 medio	Alto
239	VILLA VICTORIA	PALIZADA	151140017	1	4	25.0	2 bajo	Alto
240	VILLA VICTORIA	POTRERO DE SAN DIEGO	151140019	20	44	45.5	3 medio	Alto
241	VILLA VICTORIA	SAN DIEGO DEL CERRITO	151140025	19	306	6.2	3 medio	Muy alto
242	VILLA VICTORIA	SAN DIEGO SUCHITEPEC	151140026	48	52	92.3	2 bajo	Medio
243	VILLA VICTORIA	SAN FELIPE DE LA ROSA	151140027	9	111	8.1	3 medio	Alto
244	VILLA VICTORIA	SAN LUIS LA GAVIA	151140029	1	2	50.0	3 medio	Muy alto
245	VILLA VICTORIA	SAN LUIS LA MANZANA	151140014	1	0	#DIV/0!	4 alto	Muy alto
246	VILLA VICTORIA	SANTA CRUZ DE LA ROSA	151140103	3	72	4.2	3 medio	Alto
247	VILLA VICTORIA	TURCIO 1A. SECCIÓN	151140038	1	2	50.0	3 medio	Alto
248	XONACATLAN	CENTRO	151150001	1	396	0.3	1 muy bajo	Muy bajo
249	XONACATLAN	DOLORES	151150002	1	5	20.0	1 muy bajo	Bajo
250	XONACATLAN	EMILIANO ZAPATA	151150003	5	18	27.8	1 muy bajo	Bajo
251	XONACATLAN	LA JORDANA	151150022	1	3	33.3	2 bajo	Bajo
252	XONACATLAN	RANCHERIA DE DOLORES	151150002	1	5	20.0	1 muy bajo	Bajo
253	XONACATLAN	SAN ANTONIO	151150031	1	12	8.3	1 muy bajo	Bajo
254	XONACATLAN	SAN MIGUEL MIMIAPAN	151150005	20	2	1000.0	3 medio	Alto
255	XONACATLAN	SANTA MARIA ZOLOTEPEC	151150006	12	186	6.5	1 muy bajo	Bajo
256	ZINACANTEPEC	BARRIO LA LIMA	151180091	15	9	166.7	3 medio	Alto
257	ZINACANTEPEC	BARRIO MÉXICO	151180087	1	172	0.6	3 medio	Alto
258	ZINACANTEPEC	EL CÓPORO	151180014	4	103	3.9	3 medio	Alto
259	ZINACANTEPEC	LOMA DE SAN FRANCISCO	151180031	14	4	350.0	2 bajo	Medio
260	ZINACANTEPEC	SAN ANTONIO ACAHUALCO	151180053	84	46	182.6	2 bajo	Medio
261	ZINACANTEPEC	SAN JUAN DE LAS HUERTAS	151180058	11	16	68.8	1 muy bajo	Bajo
262	ZINACANTEPEC	SAN LORENZO CUAHUTENCO	151180059	5	30	16.7	2 bajo	Medio
263	ZINACANTEPEC	SAN MIGUEL HOJAS ANCHAS	151180125	16	13	123.1	3 medio	Alto
264	ZINACANTEPEC	SAN PEDRO TEJALPA	151180062	2	17	11.8	2 bajo	Medio
265	ZINACANTEPEC	SANTA MARÍA DEL MONTE	151180067	128	27	474.1	2 bajo	Medio

Fuente: Elaboración propia con base en la información proporcionada por el SAIMEX, INEGI 2005, CONEVAL 2005, CONAPO 2005.

Anexo 7. Localidades beneficiadas con el programa "Apadrina a un niño indígena" 2009, e información complementaria, Parte 1

NÚM	MUN	LOC	BENEF	POB 5	5 POB- 5	CLAV LOC	GRAD REZ	GRAD MAR
1	ACAMBAY	LA CARIDAD	2	9	22.2	150010011	2 bajo	Medio
2	ACAMBAY	PUEBLO NUEVO	45	2243	2.0	150010037	3 medio	Alto
3	ACAMBAY	SAN FRANCISCO SHAXNI	55	437	12.6	150010040	3 medio	Alto
4	ALMOLOYA DE JUÁREZ	BARRIO DE OCOYOTEPEC	2	0	#DIV/0!	150050116	3 medio	Alto
5	ALMOLOYA DE JUÁREZ	CIENEGUILLAS	2	0	#DIV/0!	150050103	3 medio	Alto
6	ALMOLOYA DE JUÁREZ	EL TEPETATAL	15	14	107.1	150050129	3 medio	Alto
7	ALMOLOYA DE JUÁREZ	LA PALMA	2	0	#DIV/0!	150050141	3 medio	Alto
8	ALMOLOYA DE JUÁREZ	LA SOLEDAD	2	0	#DIV/0!	150050085	4 alto	Muy alto
9	ALMOLOYA DE JUÁREZ	LÁZARO CÁRDENAS	2	0	#DIV/0!	150050109	3 medio	Alto
10	ALMOLOYA DE JUÁREZ	LOMA DE SAN MIGUEL ALMOLOY	2	13	15.4	150050153	3 medio	Alto
11	ALMOLOYA DE JUÁREZ	PALOS AMARILLOS	30	4	750.0	150050090	4 alto	Muy alto
12	ALMOLOYA DE JUÁREZ	SAN AGUSTÍN TABERNILLAS	2	0	#DIV/0!	150050125	3 medio	Alto
13	ALMOLOYA DE JUÁREZ	SAN FRANCISCO TLALCICALCALP	2	49	4.1	150050032	1 muy bajo	Bajo
14	ALMOLOYA DE JUÁREZ	SANTA MARÍA NATIVITAS	2	14	14.3	150050044	3 medio	Alto
15	ALMOLOYA DE JUÁREZ	SANTIAGUITO	2	7	28.6	150050123	3 medio	Alto
16	ALMOLOYA DE JUÁREZ	TRES BARRANCAS	2	5	40.0	150050087	3 medio	Alto
17	AMANALCO DE BECERRA	SAN MATEO	10	109	9.2	150070015	3 medio	Alto
18	AMANALCO DE BECERRA	SAN SEBASTIAN EL GRANDE	15	248	6.0	150070018	3 medio	Alto
19	AMATEPEC	CABECERA MUNICIPAL	2	2	100.0	150080001	1 muy bajo	Muy bajo
20	AMATEPEC	CERRO DEL CAMPO	10	2	500.0	150080008	2 bajo	Medio
21	AMATEPEC	CUADRILLA DEL NARANJO	2	0	#DIV/0!	150080217	2 bajo	Alto
22	AMATEPEC	CUADRILLA NUEVA	10	0	#DIV/0!	150080229	3 medio	Alto
23	AMATEPEC	EL VELADERO	2	5	40.0	150080052	2 bajo	Alto
24	AMATEPEC	ENCINAL VERDE	2	1	200.0	150080119	3 medio	Alto
25	AMATEPEC	LA PAROTA	2	1	200.0	150080167	3 medio	Alto
26	AMATEPEC	LAS JOYAS	2	0	#DIV/0!	150080020	3 medio	Alto
27	AMATEPEC	PUEBLO NUEVO	10	0	#DIV/0!	150080030	2 bajo	Alto
28	AMATEPEC	PUENTE VIEJO	2	0	#DIV/0!	150080116	3 medio	Alto
29	AMATEPEC	SAN SIMON	2	5	40.0	150080042	2 bajo	Alto
30	AMATEPEC	TEPEHUJES	2	0	#DIV/0!	150080046	3 medio	Alto
31	AMATEPEC	TIERRA AZUL	2	0	#DIV/0!	150080219	2 bajo	Alto
32	ATLACOMULCO	ATLACOMULCO	2	394	0.5	150140001	1 muy bajo	Muy bajo
33	ATLACOMULCO	EL CALVARIO	2	6	33.3	150140105	1 muy bajo	Bajo
34	ATLACOMULCO	SAN LORENZO TLACOTEPEC	2	404	0.5	150140048	2 bajo	Medio
35	CHAPA DE MOTA	SAN JUAN TUXTEPEC	2	734	0.3	150260023	3 medio	Alto
36	DONATO GUERRA	SAN ANTONIO DE LA LAGUNA	10	1296	0.8	150320009	3 medio	Alto
37	DONATO GUERRA	SAN SIMÓN DE LA LAGUNA	10	3491	0.3	150320017	4 alto	Muy alto
38	ECATEPEC	ECATEPEC DE MORELOS	2	22124	0.0	150330001	1 muy bajo	Muy bajo
39	EL ORO	SANTIAGO OXTEMPAN	2	271	0.7	150640027	3 medio	Alto
40	IXTLAHUACA	LA CONCEPCIÓN DE LOS BAÑOS	2	2002	0.1	150420002	3 medio	Alto
41	JIQUIPILCO	BUENOS AIRES	45	448	10.0	150470067	3 medio	Alto
42	JIQUIPILCO	LA NOPALERA	2	94	2.1	150470059	3 medio	Alto
43	JIQUIPILCO	LAS GOLONDRINAS	2	4	50.0	150470083	3 medio	Alto
44	JIQUIPILCO	LLANO GRANDE	2	29	6.9	150470029	2 bajo	Medio
45	JIQUIPILCO	LOMA DE HIDALGO	15	109	13.8	150470008	2 bajo	Medio
46	JIQUIPILCO	LOMA DE MALACOTA	2	473	0.4	150470010	3 medio	Alto
47	JIQUIPILCO	LOMA DE SAN FELIPE	2	113	1.8	150470011	3 medio	Alto
48	JIQUIPILCO	LOMA DEL ASTILLERO	2	33	6.1	150470009	2 bajo	Bajo
49	JIQUIPILCO	LOMA VICENTE GUERRERO	2	23	8.7	150470012	2 bajo	Medio
50	JIQUIPILCO	MANZANA SEGUNDA	10	1	1000.0	150470062	2 bajo	Alto
51	JIQUIPILCO	MOXTEJE	10	13	76.9	150470015	2 bajo	Medio
52	JIQUIPILCO	RANCHERÍA DE MAÑI	2	4	50.0	150470014	3 medio	Alto
53	JIQUIPILCO	RANCHERÍA DE SILA	2	46	4.3	150470028	3 medio	Alto
54	JIQUIPILCO	RANCHO ALEGRE	10	101	9.9	150470002	2 bajo	Medio
55	JIQUIPILCO	SAN ANTONIO NIXINI	10	8	125.0	150470018	2 bajo	Alto
56	JIQUIPILCO	SAN BARTOLO OXTOTILÁN	15	445	3.4	150470019	3 medio	Alto
57	JIQUIPILCO	SAN FELIPE Y SANTIAGO	10	950	1.1	150470020	3 medio	Alto
58	JIQUIPILCO	SAN JOSÉ DEL SITIO	15	113	13.3	150470022	2 bajo	Medio
59	JIQUIPILCO	SANTA CRUZ TEPEXPAN	15	99	15.2	150470025	3 medio	Alto
60	JIQUIPILCO	SANTA ISABEL	2	3	66.7	150470026	2 bajo	Alto
61	LA PAZ	LOS REYES LA PAZ	2	5388	0.0	150700001	1 muy bajo	Bajo
62	LERMA	ALVARO OBREGÓN	2	186	1.1	150510007	1 muy bajo	Bajo
63	LERMA	COLONIA GUADALUPE VICTORIA	2	116	1.7	150510030	2 bajo	Medio
64	LERMA	EL ESPINO PERALTA	2	0	#DIV/0!	150510009	2 bajo	Bajo
65	LERMA	LA CONCEPCION XOCHICUAUTLA	15	175	8.6	150510008	2 bajo	Medio

Fuente: Elaboración propia con base en la información proporcionada por el SAIMEX, INEGI 2005, CONEVAL 2005, CONAPO 2005.

Anexo 8. Localidades beneficiadas con el programa "Apadrina a un niño indígena" 2009, e información complementaria, Parte 2

NÚM	MUN	LOC	BENEF	POB 5	5 POB- 5	CLAV LOC	GRAD_REZ	GRAD_MAR
66	LERMA	LA UNIDAD HUITZIZILAPAN	2	50	4.0	150510035	1 muy bajo	Bajo
67	LERMA	METATE VIEJO	2	29	6.9	150510011	1 muy bajo	Bajo
68	LERMA	SAN AGUSTIN HUITZIZILAPAN	2	0	#DIV/0!	150510016	1 muy bajo	Bajo
69	LERMA	SAN FRANCISCO XOCHICUAUTLA	10	425	2.4	150510017	2 bajo	Medio
70	LERMA	SAN LORENZO HUITZIZILAPAN	10	22	45.5	150510019	1 muy bajo	Bajo
71	LERMA	SAN MARTÍN LAS RAJAS	2	32	6.3	150510036	2 bajo	Medio
72	LERMA	SAN MATEO ATARASQUILLO	2	42	4.8	150510020	1 muy bajo	Muy bajo
73	LERMA	SAN PEDRO HUITZIZILAPAN	15	20	75.0	150510023	1 muy bajo	Bajo
74	LERMA	SAN PEDRO TULTEPEC	15	75	20.0	150510024	1 muy bajo	Bajo
75	LERMA	SANTA CRUZ HUITZIZILAPAN	2	30	6.7	150510054	2 bajo	Medio
76	LERMA	SANTA MARIA TLALMIMILAPAN	2	142	1.4	150510027	1 muy bajo	Bajo
77	LERMA	ZACAMULPA HUITZIZILAPAN	2	111	1.8	150510013	1 muy bajo	Bajo
78	LUVIANOS	CIPRIANES	15	0	#DIV/0!	151230055	3 medio	Muy alto
79	LUVIANOS	EL POTRERO	2	0	#DIV/0!	151230159	3 medio	Muy alto
80	LUVIANOS	RINCON CRUZ DE CLAVOS	2	0	#DIV/0!	151230178	3 medio	Alto
81	LUVIANOS	VALLECITO	10	0	#DIV/0!	151230228	2 bajo	Alto
82	NEZAHUALCÓYOTL	NEZAHUALCÓYOTL	10	12903	0.1	150580001	1 muy bajo	Muy bajo
83	OCUILÁN	COLONIA DR. GUSTAVO BAZ	15	64	23.4	150630008	3 medio	Alto
84	OCUILÁN	COYOLTEPEC	2	3	66.7	150630009	2 bajo	Medio
85	OCUILÁN	EL CAPULIN	2	21	9.5	150630044	3 medio	Alto
86	OCUILÁN	LOMA DE TEOCALTZINGO	10	238	4.2	150630046	3 medio	Alto
87	OCUILÁN	SAN JOSE EL TOTOC	2	60	3.3	150630029	3 medio	Alto
88	OCUILÁN	SAN JUAN ATZINGO	50	218	22.9	150630019	2 bajo	Alto
89	OTZOLOTEPEC	EJIDO DE MOZOQUILPAN	2	15	13.3	150670022	2 bajo	Medio
90	OTZOLOTEPEC	GUADALUPE VICTORIA	2	60	3.3	150670005	1 muy bajo	Bajo
91	OTZOLOTEPEC	LA HUANICA	55	271	20.3	150670006	3 medio	Alto
92	OTZOLOTEPEC	LA ROSA	2	109	1.8	150670036	3 medio	Muy alto
93	OTZOLOTEPEC	OTZOLOTEPEC	2	71	2.8	150670001	1 muy bajo	Muy bajo
94	OTZOLOTEPEC	SAN MATEO CAPULHUAC	10	554	1.8	150670012	3 medio	Alto
95	OTZOLOTEPEC	SAN MATEO MOZOQUILPAN	2	142	1.4	150670013	1 muy bajo	Bajo
96	OTZOLOTEPEC	SANTA ANA JILOTZINGO	30	1163	2.6	150670014	3 medio	Alto
97	OTZOLOTEPEC	SANTA MARIA TETITLA	2	55	3.6	150670015	1 muy bajo	Bajo
98	SAN FELIPE DEL PROGRESO	CABECERA MUNICIPAL	2	206	1.0	150740001	1 muy bajo	Muy bajo
99	SAN FELIPE DEL PROGRESO	DOLORES HIDALGO	10	1008	1.0	150740027	3 medio	Alto
100	SAN FELIPE DEL PROGRESO	EJIDO DE JALPA	2	61	3.3	150740261	3 medio	Alto
101	SAN FELIPE DEL PROGRESO	EL RINCÓN DE LOS PIRULES	10	275	3.6	150740064	3 medio	Alto
102	SAN FELIPE DEL PROGRESO	EMILIO PORTES GIL	2	976	0.2	150740029	2 bajo	Medio
103	SAN FELIPE DEL PROGRESO	FRESNO NICHÍ	80	360	22.2	150740035	3 medio	Alto
104	SAN FELIPE DEL PROGRESO	LA PURISIMA CONCEPCIÓN MAYC	2	432	0.5	150740051	3 medio	Alto
105	SAN FELIPE DEL PROGRESO	RIOYOS BUENAVISTA	2	758	0.3	150740066	3 medio	Alto
106	SAN FELIPE DEL PROGRESO	ROSA DEL CALVARIO	25	66	37.9	150740135	3 medio	Alto
107	SAN FELIPE DEL PROGRESO	SAN ANTONIO DE LAS HUERTAS	10	937	1.1	150740045	3 medio	Alto
108	SAN FELIPE DEL PROGRESO	SAN FELIPE DEL PROGRESO	2	206	1.0	150740001	1 muy bajo	Muy bajo
109	SAN FELIPE DEL PROGRESO	SAN FRANCISCO TLALCHICHILPA	30	126	23.8	150740209	3 medio	Alto
110	SAN FELIPE DEL PROGRESO	SAN JUAN JALPA	2	139	1.4	150740092	3 medio	Alto
111	SAN FELIPE DEL PROGRESO	SAN MIGUEL LA LABOR	10	2462	0.4	150740097	4 alto	Muy alto
112	SAN FELIPE DEL PROGRESO	SAN NICOLÁS GUADALUPE	2	3309	0.1	150740098	3 medio	Alto
113	SAN FELIPE DEL PROGRESO	SAN PABLO TLALCHICHILPA	2	308	0.6	150740103	3 medio	Alto
114	SAN FELIPE DEL PROGRESO	SAN PEDRO EL ALTO	15	865	1.7	150740104	3 medio	Alto
115	SAN FELIPE DEL PROGRESO	SANTA ANA NICHÍ EJIDO	2	250	0.8	150740107	3 medio	Alto
116	SAN FELIPE DEL PROGRESO	SANTA CRUZ MEXTEPEC	2	542	0.4	150740111	3 medio	Alto
117	SAN FELIPE DEL PROGRESO	TRES ESTRELLAS	2	523	0.4	150740123	3 medio	Alto
118	SAN JOSÉ DEL RINCÓN	AGUA ZARCA	45	313	14.4	151240002	3 medio	Alto
119	SAN JOSÉ DEL RINCÓN	EJIDO LA SOLEDAD	2	1546	0.1	151240041	3 medio	Muy alto
120	SAN JOSÉ DEL RINCÓN	EL HUIZACHE	10	31	32.3	151240058	3 medio	Alto
121	SAN JOSÉ DEL RINCÓN	EL LLANO SAN JUAN PALO SECO	2	3	66.7	151240063	3 medio	Alto
122	SAN JOSÉ DEL RINCÓN	EL QUELITE	25	79	31.6	151240010	3 medio	Alto
123	SAN JOSÉ DEL RINCÓN	GUADALUPE BUENAVISTA	2	18	11.1	151240048	3 medio	Alto
124	SAN JOSÉ DEL RINCÓN	GUADALUPE CHICO	10	35	28.6	151240049	3 medio	Alto
125	SAN JOSÉ DEL RINCÓN	LA MESA	25	85	29.4	151240067	3 medio	Alto
126	SAN JOSÉ DEL RINCÓN	LA TRAMPA GRANDE	15	29	51.7	151240119	3 medio	Alto
127	SAN JOSÉ DEL RINCÓN	LAS ROSAS	10	33	30.3	151240091	3 medio	Alto
128	SAN JOSÉ DEL RINCÓN	LLANO SAN JUAN PALO SECO	25	3	833.3	151240063	3 medio	Alto
129	SAN JOSÉ DEL RINCÓN	LOS LOBOS 2A. SECCIÓN	2	49	4.1	151240065	4 alto	Alto
130	SAN JOSÉ DEL RINCÓN	MINITA DEL CEDRO	15	82	18.3	151240068	3 medio	Alto

Fuente: Elaboración propia con base en la información proporcionada por el SAIMEX, INEGI 2005, CONEVAL 2005, CONAPO 2005.

Anexo 9. Localidades beneficiadas con el programa "Apadrina a un niño indígena" 2009, e información complementaria, Parte 3

NÚM	MUN	LOC	BENEF	POB 5	5 POB- 5	CLAV LOC	GRAD REZ	GRAD MAR
131	SAN JOSÉ DEL RINCÓN	RINCON DE LIJADERO	2	34	5.9	151240087	3 medio	Alto
132	SAN JOSÉ DEL RINCÓN	SAN ANTONIO PALO SECO	2	10	20.0	151240072	3 medio	Alto
133	SAN JOSÉ DEL RINCÓN	SAN ANTONIO PUEBLO NUEVO	2	111	1.8	151240094	3 medio	Alto
134	SAN JOSÉ DEL RINCÓN	SAN DIEGO PUEBLO NUEVO	80	190	42.1	151240015	3 medio	Alto
135	SAN JOSÉ DEL RINCÓN	SAN JOAQUÍN DEL MONTE	15	42	35.7	151240102	3 medio	Alto
136	SAN JOSÉ DEL RINCÓN	SAN JUAN PALO SECO	2	3	66.7	151240106	3 medio	Alto
137	SAN JOSÉ DEL RINCÓN	SAN MIGUEL AGUA BENDITA	2	825	0.2	151240107	4 alto	Muy alto
138	SAN JOSÉ DEL RINCÓN	SN ANTONIO EL DEPOSITO	2	25	8.0	151240014	3 medio	Alto
139	SANTIAGO TIANGUISTENCO	CUAMILPAN	2	17	11.8	151010004	2 bajo	Medio
140	TEJUPILCO	LA FLORIDA	2	1	200.0	150820059	3 medio	Alto
141	TEJUPILCO	LA HACIENDA DE IXTAPAN	2	0	#DIV/0!	150820361	2 bajo	Medio
142	TEJUPILCO	LOMAS DE TEJUPILCO	2	0	#DIV/0!	150820541	2 bajo	Medio
143	TEJUPILCO	OJO DE AGUA	10	1	1000.0	150820103	1 muy bajo	Bajo
144	TEJUPILCO	PUERTO DE XALPA	2	0	#DIV/0!	150820301	2 bajo	Alto
145	TEJUPILCO	PUERTO MODROÑO	2	0	#DIV/0!	150820532	3 medio	Muy alto
146	TEJUPILCO	RINCON DE LOPEZ 4 SECCION	10	0	#DIV/0!	150820544	3 medio	Alto
147	TEJUPILCO	SAN MIGUEL IXTAPAN	10	2	500.0	150820076	2 bajo	Alto
148	TEMASCALCINGO	PASTORES	15	229	6.6	150850090	3 medio	Alto
149	TEMASCALCINGO	SAN FRANCISCO TEPEOLULCO	80	2205	3.6	150850024	3 medio	Alto
150	TEMASCALCINGO	SANTIAGO COACHOCHITLAN	15	2309	0.6	150850038	3 medio	Alto
151	TEMASCALTEPEC	POTRERO DE SAN JOSÉ	15	160	9.4	150860020	4 alto	Alto
152	TEMASCALTEPEC	SAN FRANCISCO OXTOTILPAN	80	790	10.1	150860029	3 medio	Alto
153	TEMASCALTEPEC	SAN MATEO ALMOMOLOA	25	215	11.6	150860031	3 medio	Alto
154	TEMOAYA	CALLE REAL	10	246	4.1	150870003	3 medio	Alto
155	TEMOAYA	CAÑADA	10	395	2.5	150870004	3 medio	Alto
156	TEMOAYA	CENTRO CEREMONIAL OTOMÍ	15	169	8.9	150870048	3 medio	Alto
157	TEMOAYA	CERRITO DEL PANAL	2	195	1.0	150870005	3 medio	Alto
158	TEMOAYA	EJIDO DE DOLORES	10	542	1.8	150870008	2 bajo	Alto
159	TEMOAYA	ENTHAVI 3A. SECCIÓN	10	308	3.2	150870075	3 medio	Muy alto
160	TEMOAYA	JIQUIPILCO EL VIEJO	25	1592	1.6	150870011	3 medio	Alto
161	TEMOAYA	LA CAÑADA	45	395	11.4	150870004	3 medio	Alto
162	TEMOAYA	LA MAGDALENA TENEXPAN	10	167	6.0	150870016	3 medio	Alto
163	TEMOAYA	LAUREL 1A. SECCIÓN	10	682	1.5	150870012	3 medio	Alto
164	TEMOAYA	LAUREL 2A SECCIÓN	10	217	4.6	150870076	3 medio	Alto
165	TEMOAYA	LLANO DE LA Y	2	56	3.6	150870040	2 bajo	Medio
166	TEMOAYA	LOMA ALTA	15	147	10.2	150870014	3 medio	Alto
167	TEMOAYA	LOMA DE SAN NICOLÁS	2	137	1.5	150870015	2 bajo	Alto
168	TEMOAYA	LUIS DONALDO COLOSIO	25	409	6.1	150870068	3 medio	Alto
169	TEMOAYA	MAGDALENA TENEXPAN	25	167	15.0	150870016	3 medio	Alto
170	TEMOAYA	MAGDALENA TENEXPAN 3A. SEC	2	95	2.1	150870078	3 medio	Alto
171	TEMOAYA	MAGDALENA TENEXPAN 4A. SEC	2	85	2.4	150870077	3 medio	Alto
172	TEMOAYA	MOLINO ABAJO	15	541	2.8	150870017	2 bajo	Medio
173	TEMOAYA	POTHE	2	268	0.7	150870020	2 bajo	Alto
174	TEMOAYA	SAN ANTONIO	10	35	28.6	150870044	2 bajo	Medio
175	TEMOAYA	SAN DIEGO ALCALÁ 2A. SECCIÓN	2	480	0.4	150870021	2 bajo	Medio
176	TEMOAYA	SAN LORENZO OYAMEL	25	729	3.4	150870027	2 bajo	Medio
177	TEMOAYA	SAN PEDRO ABAJO	10	1935	0.5	150870029	3 medio	Alto
178	TEMOAYA	SAN PEDRO ABAJO 2A. SECCIÓN	30	92	32.6	150870065	3 medio	Alto
179	TEMOAYA	SAN PEDRO ARRIBA	15	2292	0.7	150870030	3 medio	Alto
180	TEMOAYA	SAN PEDRO ARRIBA 1A. SECCIÓN	10	199	5.0	150870066	3 medio	Alto
181	TEMOAYA	SAN PEDRO ARRIBA 2DA SECCIO	2	92	2.2	150870067	3 medio	Alto
182	TEMOAYA	SAN PEDRO ARRIBA 3A. SECCIÓN	10	699	1.4	150870059	3 medio	Alto
183	TEMOAYA	SAN PEDRO ARRIBA 4A. SECCIÓN	2	295	0.7	150870049	3 medio	Alto
184	TEMOAYA	SOLALPAN 1A. SECCIÓN	10	557	1.8	150870074	3 medio	Alto
185	TEMOAYA	SOLALPAN 2A. SECCIÓN	10	252	4.0	150870060	3 medio	Alto
186	TEMOAYA	TEMOAYA	2	337	0.6	150870001	1 muy bajo	Bajo
187	TEMOAYA	TIERRA BLANCA	10	366	2.7	150870056	3 medio	Alto
188	TEMOAYA	TLALTENANGO ABAJO	15	207	7.2	150870069	3 medio	Alto
189	TEMOAYA	TLALTENANGUITO	30	469	6.4	150870035	3 medio	Alto
190	TEMOAYA	ZANJA VIEJA	15	300	5.0	150870037	3 medio	Alto
191	TENANGO DEL VALLE	CENTRO	2	63	3.2	150900001	1 muy bajo	Muy bajo
192	TENANGO DEL VALLE	SAN PEDRO TLANIXCO	110	18	611.1	150900036	3 medio	Alto
193	TENANGO DEL VALLE	SANTA CECILIA	2	0	#DIV/0!	150900041	4 alto	Muy alto
194	TEXCOCO	SAN JERÓNIMO AMANALCO	50	703	7.1	150990024	2 bajo	Alto
195	TEXCOCO	SANTA CATARINA DEL MONTE	15	334	4.5	150990035	1 muy bajo	Bajo

Fuente: Elaboración propia con base en la información proporcionada por el SAIMEX, INEGI 2005, CONEVAL 2005, CONAPO 2005.

Anexo 10. Localidades beneficiadas con el programa "Apadrina a un niño indígena" 2009, e información complementaria, Parte 4

NÚM	MUN	LOC	BENEF	POB 5	5 POB- 5	CLAV LOC	GRAD_REZ	GRAD_MAR
196	TEXCOCO	SANTA MARIA TECUANULCO	15	114	13.2	150990041	2 bajo	Bajo
197	TLATLAYA	COATEPEC	10	0	#DIV/0!	151050015	2 bajo	Alto
198	TLATLAYA	LOMA LARGA	10	0	#DIV/0!	151050235	3 medio	Alto
199	TLATLAYA	PIEDRA ANCHA	2	1	200.0	151050132	3 medio	Alto
200	TLATLAYA	SAN LUCAS	2	0	#DIV/0!	151050285	3 medio	Alto
201	TLATLAYA	SAN MATEO	15	1	1500.0	151050079	3 medio	Alto
202	TOLUCA	LA LOMA	25	153	16.3	151060144	3 medio	Alto
203	TOLUCA	PALMILLAS	2	7	28.6	151060059	1 muy bajo	Bajo
204	TOLUCA	PUEBLO NUEVO	2	3	66.7	151060218	1 muy bajo	Bajo
205	TOLUCA	SAN ANDRÉS CUEXCONTILÁN	110	3475	3.2	151060062	2 bajo	Medio
206	TOLUCA	SAN DIEGO DE LOS PADRES CUE	2	691	0.3	151060068	3 medio	Medio
207	TOLUCA	SAN DIEGO LINARES	2	70	2.9	151060069	3 medio	Alto
208	TOLUCA	SAN MARCOS YACHICUACALTEPEC	2	10	20.0	151060077	1 muy bajo	Bajo
209	TOLUCA	SAN MARTÍN TOLTEPEC	2	7	28.6	151060078	1 muy bajo	Bajo
210	TOLUCA	SAN MATEO OTZACATIPAN	2	71	2.8	151060079	2 bajo	Bajo
211	TOLUCA	SAN PABLO AUTOPAN	212	1530	13.9	151060083	2 bajo	Medio
212	TOLUCA	SAN PEDRO TOTOLTEPEC	2	71	2.8	151060084	1 muy bajo	Muy bajo
213	TOLUCA	SANTIAGO TLACOTEPEC	2	32	6.3	151060097	1 muy bajo	Bajo
214	TOLUCA	TLACHALOYA 1A. SECCIÓN	2	104	1.9	151060098	2 bajo	Medio
215	TOLUCA	TLACHALOYA 2A. SECCIÓN	2	135	1.5	151060099	3 medio	Alto
216	TOLUCA	TOLUCA	10	8666	0.1	151060001	1 muy bajo	Muy bajo
217	VILLA DE ALLENDE	CABECERA DE INDIGENAS	2	10	20.0	151110007	3 medio	Alto
218	VILLA DE ALLENDE	EL JACAL	30	85	35.3	151110013	3 medio	Alto
219	VILLA DE ALLENDE	LOMA DE JUÁREZ	110	424	25.9	151110014	3 medio	Alto
220	VILLA DE ALLENDE	SALITRE DEL CERRO	15	137	10.9	151110009	3 medio	Alto
221	VILLA DE ALLENDE	SAN FELIPE SANTIAGO	70	26	269.2	151110026	3 medio	Alto
222	VILLA DE ALLENDE	SAN JUAN	2	3	66.7	151110032	3 medio	Alto
223	VILLA VICTORIA	AGUA GRANDE	2	88	2.3	151140110	3 medio	Alto
224	VILLA VICTORIA	AGUA ZARCA	45	179	25.1	151140067	3 medio	Alto
225	VILLA VICTORIA	BARRIO CENTRO DEL CERRILLO	80	76	105.3	151140085	3 medio	Alto
226	VILLA VICTORIA	BARRIO DE RAMEJE	10	195	5.1	151140126	4 alto	Muy alto
227	VILLA VICTORIA	BARRIO DEL CENTRO DEL CERRILLO	25	76	32.9	151140085	3 medio	Alto
228	VILLA VICTORIA	BARRIO DEL PANTEON	2	68	2.9	151140107	3 medio	Alto
229	VILLA VICTORIA	BARRIO PROVIDENCIA	2	37	5.4	151140113	3 medio	Alto
230	VILLA VICTORIA	CERRILLO	2	5	40.0	151140108	4 alto	Muy alto
231	VILLA VICTORIA	CERRILLO GRANDE	10	73	13.7	151140138	3 medio	Alto
232	VILLA VICTORIA	LA MESA	10	58	17.2	151140131	3 medio	Alto
233	VILLA VICTORIA	LOMA DE LA ROSA	10	57	17.5	151140064	3 medio	Muy alto
234	VILLA VICTORIA	LOMA DE SAN JOSÉ	2	66	3.0	151140066	4 alto	Muy alto
235	VILLA VICTORIA	LOS CEDROS	2	46	4.3	151140004	3 medio	Alto
236	VILLA VICTORIA	LOS REMEDIOS	15	70	21.4	151140063	3 medio	Alto
237	VILLA VICTORIA	MINA VIEJA	2	123	1.6	151140015	3 medio	Alto
238	VILLA VICTORIA	NUEVO BOSQUE	30	75	40.0	151140112	3 medio	Alto
239	VILLA VICTORIA	PALIZADA	2	4	50.0	151140017	2 bajo	Alto
240	VILLA VICTORIA	POTRERO DE SAN DIEGO	25	44	56.8	151140019	3 medio	Alto
241	VILLA VICTORIA	SAN DIEGO DEL CERRITO	25	306	8.2	151140025	3 medio	Muy alto
242	VILLA VICTORIA	SAN DIEGO SUCHITEPEC	50	52	96.2	151140026	2 bajo	Medio
243	VILLA VICTORIA	SAN FELIPE DE LA ROSA	15	111	13.5	151140027	3 medio	Alto
244	VILLA VICTORIA	SAN LUIS LA GAVIA	2	2	100.0	151140029	3 medio	Muy alto
245	VILLA VICTORIA	SAN LUIS LA MANZANA	2	0	#DIV/0!	151140014	4 alto	Muy alto
246	VILLA VICTORIA	SANTA CRUZ DE LA ROSA	2	72	2.8	151140103	3 medio	Alto
247	VILLA VICTORIA	TURCIO 1A. SECCIÓN	2	2	100.0	151140038	3 medio	Alto
248	XONACATLÁN	CENTRO	2	396	0.5	151150001	1 muy bajo	Muy bajo
249	XONACATLÁN	DOLORES	2	5	40.0	151150002	1 muy bajo	Bajo
250	XONACATLÁN	EMILIANO ZAPATA	10	18	55.6	151150003	1 muy bajo	Bajo
251	XONACATLÁN	LA JORDANA	2	3	66.7	151150022	2 bajo	Bajo
252	XONACATLÁN	RANCHERIA DE DOLORES	2	5	40.0	151150002	1 muy bajo	Bajo
253	XONACATLÁN	SAN ANTONIO	2	12	16.7	151150031	1 muy bajo	Bajo
254	XONACATLÁN	SAN MIGUEL MIMIAPAN	25	2	1250.0	151150005	3 medio	Alto
255	XONACATLÁN	SANTA MARIA ZOLOTEPEC	15	186	8.1	151150006	1 muy bajo	Bajo
256	XONACATLÁN	XONACATLÁN	10	396	2.5	151150001	1 muy bajo	Muy bajo
257	ZINACANTEPEC	BARRIO LA LIMA	15	9	166.7	151180091	3 medio	Alto
258	ZINACANTEPEC	BARRIO MÉXICO	2	172	1.2	151180087	3 medio	Alto
259	ZINACANTEPEC	EL CÓPORO	2	103	1.9	151180014	3 medio	Alto
260	ZINACANTEPEC	LOMA DE SAN FRANCISCO	17	4	425.0	151180031	2 bajo	Medio
261	ZINACANTEPEC	SAN ANTONIO ACAHUALCO	50	46	108.7	151180053	2 bajo	Medio
262	ZINACANTEPEC	SAN JUAN DE LAS HUERTAS	10	16	62.5	151180058	1 muy bajo	Bajo
263	ZINACANTEPEC	SAN LORENZO CUAHUTENCO	2	30	6.7	151180059	2 bajo	Medio
264	ZINACANTEPEC	SAN MIGUEL HOJAS ANCHAS	15	13	115.4	151180125	3 medio	Alto
265	ZINACANTEPEC	SAN PEDRO TEJALPA	2	17	11.8	151180062	2 bajo	Medio
266	ZINACANTEPEC	SANTA MARÍA DEL MONTE	110	27	407.4	151180067	2 bajo	Medio
267	ZINACANTEPEC	ZINACANTEPEC	30	198	15.2	151180001	1 muy bajo	Muy bajo

Fuente: Elaboración propia con base en la información proporcionada por el SAIMEX, INEGI 2005, CONEVAL 2005, CONAPO 2005.

Anexo 11. Localidades beneficiadas con el programa "Apadrina a un niño indígena" 2010, e información complementaria, Parte 1

NÚM	MUN	LOC	CLAV_LOC	BENEF	POB_5	% POB_5	GRAD_REZ	GRAD_MAR
1	ACAMBAY	DOXTEJE 1ER BARRIO	150010082	1	182	0.5	medio	alto
2	ACAMBAY	DOXTEJE CENTRO	150010064	1	229	0.4	medio	alto
3	ACAMBAY	LA CARIDAD	150010011	1	16	6.3	bajo	medio
4	ACAMBAY	LA SOLEDAD	150010047	1	213	0.5	medio	alto
5	ACAMBAY	PUEBLO NUEVO	150010037	68	2385	2.9	medio	muy alto
6	ACAMBAY	SAN FRANCISCO SHAXNI	150010040	21	551	3.8	medio	alto
7	ACAMBAY	SAN JOSE BOCTO	150010042	1	79	1.3	medio	alto
8	ACULCO	ÑADO BUENAVISTA	150030017	12	100	12.0	medio	alto
9	ACULCO	SANTIAGO OXTOCTOXHIE	150030031	10	349	2.9	alto	muy alto
10	ALMOLOYA DE JUA	EL TEPETATAL	150050129	6	34	17.6	medio	alto
11	ALMOLOYA DE JUA	LA SOLEDAD	150050085	4	3	133.3	alto	muy alto
12	ALMOLOYA DE JUA	LAZARO CARDENAS	150050109	6	0	#DIV/0!	medio	alto
13	ALMOLOYA DE JUA	PALOS AMARILLOS	150050090	38	4	950.0	medio	alto
14	ALMOLOYA DE JUA	POTEJE NORTE	150050026	1	1	100.0	bajo	alto
15	ALMOLOYA DE JUA	SAN FRANCISCO TLALCICALCALI	150050032	2	119	1.7	muy bajo	bajo
16	ALMOLOYA DE JUA	SAN MIGUEL ALMOLOYAN	150050035	4	48	8.3	bajo	alto
17	ALMOLOYA DE JUA	SANTA MARIA NATIVITAS	150050044	14	54	25.9	medio	alto
18	ALMOLOYA DE JUA	TABERNILLAS	150050040	1	7	14.3	medio	alto
19	ALMOLOYA DE JUA	YEBUSIBI	150050049	1	0	#DIV/0!	medio	alto
20	AMANALCO	SAN MATEO	150080001	9	3	300.0	muy bajo	bajo
21	AMANALCO	SAN SEBASTIAN EL GRANDE	150080008	13	0	#DIV/0!	muy bajo	medio
22	AMATEPEC	CABECERA MUNICIPAL	150080001	1	3	33.3	muy bajo	bajo
23	AMATEPEC	CERRO DEL CAMPO	150080008	6	0	#DIV/0!	muy bajo	medio
24	AMATEPEC	CUADRILLA DEL NARANJO	150080217	2	0	#DIV/0!	bajo	alto
25	AMATEPEC	CUADRILLA NUEVA	150080149	5	0	#DIV/0!	bajo	alto
26	AMATEPEC	EL HORTIGO	150080262	3	0	#DIV/0!	bajo	alto
27	AMATEPEC	EL VELADERO	150080052	2	1	200.0	medio	alto
28	AMATEPEC	ENCINAL VERDE	150080119	3	0	#DIV/0!	medio	alto
29	AMATEPEC	JOYA DE LA VENTA	150080157	1	0	#DIV/0!	medio	alto
30	AMATEPEC	LA PAROTA	150080167	2	0	#DIV/0!	medio	alto
31	AMATEPEC	LAS JOYAS	150080020	1	0	#DIV/0!	medio	alto
32	AMATEPEC	PUEBLO NUEVO	150080030	2	0	#DIV/0!	bajo	alto
33	AMATEPEC	PUENTE VIEJO	150080116	1	0	#DIV/0!	medio	alto
34	AMATEPEC	SAN LUCAS PUEBLO NUEVO	150080030	3	0	#DIV/0!	bajo	alto
35	AMATEPEC	SAN SIMON	150080042	1	0	#DIV/0!	bajo	alto
36	AMATEPEC	TIERRA AZUL	150080219	1	0	#DIV/0!	bajo	alto
37	AMECAMECA	SAN ANTONIO ZOYATZINGO	150090003	15	16	93.8	muy bajo	medio
38	ATLACOMULCO	SAN FELIPE PUEBLO NUEVO	150140031	29	1166	2.5	medio	alto
39	ATLACOMULCO	SAN FRANCISCO CHALCHIHUAP,	150140038	31	774	4.0	medio	alto
40	CHAPA DE MOTA	SAN FELIPE COAPANGO	150260020	14	845	1.7	bajo	alto
41	CHAPA DE MOTA	SAN JUAN TUXTEPEC	150260023	20	992	2.0	medio	alto
42	DONATO GUERRA	SAN ANTONIO DE LA LAGUNA	150320009	14	1229	1.1	medio	alto
43	DONATO GUERRA	SAN SIMON DE LA LAGUNA	150320017	26	4086	0.6	alto	muy alto
44	EL ORO	SAN NICOLAS TULTENANGO	150640024	13	152	8.6	bajo	alto
45	EL ORO	SANTA ROSA DE GUADALUPE	150640049	1	104	1.0	bajo	alto
46	EL ORO	SANTIAGO OXTEMPAN	150640027	11	318	3.5	medio	alto
47	IXTLAHUACA	GUADALUPE CACHI	150420007	15	1808	0.8	medio	alto
48	IXTLAHUACA	SAN CRISTOBAL DE LOS BAÑOS	150420017	18	1441	1.2	medio	alto
49	JILOTEPEC	SAN LORENZO NENAMICOYAN	150450024	21	6	350.0	medio	alto
50	JILOTEPEC	XHIMOJAY	150450033	19	18	105.6	bajo	alto
51	JIQUIPILCO	BUENOS AIRES	150470067	51	409	12.5	bajo	alto
52	JIQUIPILCO	COLONIA BENITO JUAREZ	150470060	2	198	1.0	medio	alto
53	JIQUIPILCO	COLONIA MORELOS	150470051	3	88	3.4	medio	alto
54	JIQUIPILCO	LA NOPALERA	150470059	2	91	2.2	medio	alto
55	JIQUIPILCO	LA PURISIMA	150470070	1	61	1.6	bajo	alto
56	JIQUIPILCO	LOMA DE HIDALGO	150470008	16	107	15.0	bajo	alto
57	JIQUIPILCO	LOMA DE MALACOTA	150470010	2	498	0.4	medio	alto
58	JIQUIPILCO	LOMA DE SAN FELIPE	150470011	3	117	2.6	medio	alto
59	JIQUIPILCO	LOMA DEL ASTILLERO	150470009	4	43	9.3	bajo	medio
60	JIQUIPILCO	LOMA VICENTE GUERRERO	150470012	1	21	4.8	bajo	alto
61	JIQUIPILCO	LOMAS DE HIDALGO	150470008	3	107	2.8	bajo	alto
62	JIQUIPILCO	MANZANA SEGUNDA	150470062	2	1	200.0	bajo	alto
63	JIQUIPILCO	MOXTEJE	150470015	2	22	9.1	bajo	medio
64	JIQUIPILCO	PORTEZUELOS	150470017	1	8	12.5	bajo	alto
65	JIQUIPILCO	QUINTA MANZANA	150470064	1	9	11.1	bajo	alto

Fuente: Elaboración propia con base en la información proporcionada por el SAIMEX, INEGI 2010, CONEVAL 2010, CONAPO 2010.

Anexo 12. Localidades beneficiadas con el programa "Apadrina a un niño indígena" 2010, e información complementaria, Parte 2

NÚM	MUN	LOC	CLAV_LOC	BENEF	POB_5	% POB_5	GRAD_REZ	GRAD_MAR
66	JIQUIPILCO	RANCHERIA DE MAÑI	150470014	1	18	5.6	medio	alto
67	JIQUIPILCO	RANCHERIA DE SILA	150470028	2	38	5.3	medio	alto
68	JIQUIPILCO	RANCHO ALEGRE	150470002	8	90	8.9	bajo	alto
69	JIQUIPILCO	SAN ANTONIO NIXINI	150470018	2	13	15.4	bajo	alto
70	JIQUIPILCO	SAN BARTOLO OXTOTITLAN	150470019	13	594	2.2	medio	alto
71	JIQUIPILCO	SAN FELIPE SANTIAGO	150470020	6	829	0.7	bajo	alto
72	JIQUIPILCO	SAN JOSE DEL SITIO	150470022	7	164	4.3	bajo	alto
73	JIQUIPILCO	SANTA CRUZ TEPEXPAN	150470025	8	113	7.1	bajo	alto
74	JIQUIPILCO	SANTA ISABEL	150470026	4	6	66.7	bajo	alto
75	JIQUIPILCO	SANTA MARIA NATIVITAS	150470027	1	75	1.3	medio	alto
76	JOCOTITLAN	EL LINDERO	150480028	5	3	166.7	bajo	alto
77	JOCOTITLAN	JOCOTITLAN	150480001	1	63	1.6	muy bajo	bajo
78	JOCOTITLAN	SAN JOAQUIN	150480032	3	76	3.9	bajo	alto
79	JOCOTITLAN	SAN JUAN COJOAMULCO	150480012	4	190	2.1	bajo	alto
80	JOCOTITLAN	SAN MIGUEL TENOCHTITLAN	150480013	3	290	1.0	muy bajo	medio
81	JOCOTITLAN	SANTA MARIA XINTENDEJE	150480015	2	275	0.7	bajo	alto
82	JOCOTITLAN	SANTIAGO CASENDEJE	150480017	2	149	1.3	bajo	alto
83	LA PAZ	EMILIANO ZAPATA	150700013	9	764	1.2	muy bajo	bajo
84	LA PAZ	LA MAGDALENA	150700005	1	580	0.2	muy bajo	bajo
85	LA PAZ	SAN SEBASTIAN	150700008	1	368	0.3	muy bajo	bajo
86	LA PAZ	TECHACHALTITLA	150700042	1	71	1.4	muy bajo	medio
87	LERMA	ADOLFO LOPEZ MATEOS	150510031	1	82	1.2	muy bajo	medio
88	LERMA	EL ESPINO PERALTA	150510009	1	6	16.7	muy bajo	bajo
89	LERMA	FRANCISCO I. MADERO	150510090	1	5	20.0	bajo	alto
90	LERMA	LA CONCEPCION XOCHICUAUTLA	150510008	14	193	7.3	bajo	alto
91	LERMA	LAS MESAS HUTZIZILALPAN	150510010	2	2	100.0	bajo	alto
92	LERMA	METATE VIEJO TLALMIMILOLPAN	150510011	3	19	15.8	muy bajo	medio
93	LERMA	SAN AGUSTIN HUITZIZILALPAN	150510016	2	3	66.7	bajo	alto
94	LERMA	SAN FRANCISCO XOCHICUAUTLA	150510017	12	429	2.8	muy bajo	medio
95	LERMA	SAN LORENZO HUITZIZILALPAN	150510019	4	13	30.8	muy bajo	bajo
96	LERMA	SAN MATEO ATARASQUILLO	150510020	1	44	2.3	muy bajo	bajo
97	LERMA	SAN PEDRO HUITZIZILALPAN	150510023	15	38	39.5	muy bajo	medio
98	LERMA	SAN PEDRO TULTEPEC	150510024	18	62	29.0	muy bajo	bajo
99	LERMA	SANTA CRUZ HUITZIZILALPAN	150510054	1	111	0.9	muy bajo	medio
100	LERMA	SANTA MARIA TLALMIMILOLPAN	150510027	1	153	0.7	muy bajo	bajo
101	LERMA	ZACAMULPA HUITZIZILALPAN	150510013	1	77	1.3	muy bajo	medio
102	LUVIANOS	CIPRIANES	151230055	12	0	#;DIV/0!	medio	alto
103	LUVIANOS	EL POTRERO	151230159	1	0	#;DIV/0!	medio	muy alto
104	LUVIANOS	HUISTEPEC	151230086	4	0	#;DIV/0!	medio	alto
105	LUVIANOS	PUERTO DEL CAPULIN	151230171	1	0	#;DIV/0!	medio	alto
106	LUVIANOS	RINCON CRUZ DE CLAVOS	151230178	5	0	#;DIV/0!	medio	alto
107	LUVIANOS	VALLECITO	151230228	9	1	900.0	bajo	alto
108	MORELOS	LAGUNA SECA	150560031	1	330	0.3	alto	muy alto
109	MORELOS	MORELOS	150560001	1	194	0.5	bajo	medio
110	MORELOS	SAN GREGORIO MECAPEXCO	150560004	23	181	12.7	medio	alto
111	MORELOS	SAN MARCOS TLAZALPAN	150560007	2	1316	0.2	medio	alto
112	NEZAHUALCOYOTL	NEZAHUALCOYOTL	150580001	7	14180	0.0	muy bajo	muy bajo
113	OCUILAN	COVOLTEPEC	150630009	1	1	100.0	bajo	alto
114	OCUILAN	DR. GUZTAVO BAZ PRADA	150630008	13	109	11.9	bajo	alto
115	OCUILAN	EL CAPULIN	150630044	1	13	7.7	medio	alto
116	OCUILAN	LOMA DE TEOCALTZINGO	150630046	6	218	2.8	medio	alto
117	OCUILAN	LOMAS DE SAN JUAN ATZINGO	150630019	1	100	1.0	bajo	alto
118	OCUILAN	SAN JOSE EL TOTOC	150630029	3	80	3.8	medio	alto
119	OCUILAN	SAN JUAN ATZINGO	150630019	45	100	45.0	bajo	alto
120	OTZOLOTEPEC	LA HUANICA	150670006	69	328	21.0	medio	alto
121	OTZOLOTEPEC	LA ROSA	150670036	1	102	1.0	medio	alto
122	OTZOLOTEPEC	SAN MATEO CAPULHUAC	150670012	9	588	1.5	medio	alto
123	OTZOLOTEPEC	SAN MATEO MOZQUILPAN	150670013	6	80	7.5	muy bajo	medio
124	OTZOLOTEPEC	SANTA ANA JILOTZINGO	150670014	43	1331	3.2	medio	alto
125	OTZOLOTEPEC	SANTA MARIA TETITLA	150670015	1	46	2.2	muy bajo	bajo
126	OTZOLOTEPEC	VILLA CUAUTHEMOC	150670017	2	31	6.5	muy bajo	bajo
127	SAN FELIPE DEL PRADO	AGUA ZARCA	150740161	1	133	0.8	medio	alto
128	SAN FELIPE DEL PRADO	BARRIO TUNGAREO	150740244	1	191	0.5	medio	alto
129	SAN FELIPE DEL PRADO	CABECERA MUNICIPAL	150740001	1	180	0.6	muy bajo	bajo
130	SAN FELIPE DEL PRADO	CALVARIO BUENA VISTA	150740007	1	54	1.9	bajo	alto

Fuente: Elaboración propia con base en la información proporcionada por el SAIMEX, INEGI 2010, CONEVAL 2010, CONAPO 2010.

Anexo 13. Localidades beneficiadas con el programa "Apadrina a un niño indígena" 2010, e información complementaria, Parte 3

NÚM	MUN	LOC	CLAV_LOC	BENEF	POB_5	% POB_5	GRAD_REZ	GRAD_MAR
131	SAN FELIPE DEL PR	DIOS PADRE	150740026	3	177	1.7	medio	alto
132	SAN FELIPE DEL PR	DOLORES HIDALGO	150740027	1	1104	0.1	medio	alto
133	SAN FELIPE DEL PR	EL RINCON DE LOS PIRULES	150740064	8	461	1.7	medio	alto
134	SAN FELIPE DEL PR	EL TUNAL	150740125	1	70	1.4	bajo	alto
135	SAN FELIPE DEL PR	ESTACION FLOR DE MARIA	150740176	1	3	33.3	medio	alto
136	SAN FELIPE DEL PR	FRESNO NICHÍ	150740035	99	409	24.2	medio	alto
137	SAN FELIPE DEL PR	GUADALUPE COTE	150740037	1	565	0.2	medio	alto
138	SAN FELIPE DEL PR	LA PURISIMA CONCEPCION MAY	150740051	3	591	0.5	medio	alto
139	SAN FELIPE DEL PR	PALMILLAS	150740056	3	97	3.1	medio	alto
140	SAN FELIPE DEL PR	RANCHO LA VIRGEN	150740271	2	78	2.6	alto	alto
141	SAN FELIPE DEL PR	RIOYOS BUENAVISTA	150740066	1	564	0.2	medio	alto
142	SAN FELIPE DEL PR	ROSA DEL CALVARIO	150740135	33	144	22.9	medio	alto
143	SAN FELIPE DEL PR	SAN AGUSTIN MEXTEPEC	150740074	1	2129	0.0	medio	alto
144	SAN FELIPE DEL PR	SAN ANTONIO LAS HUERTAS	150740045	1	1093	0.1	medio	alto
145	SAN FELIPE DEL PR	SAN FELIPE DEL PROGRESO	150740001	1	180	0.6	muy bajo	bajo
146	SAN FELIPE DEL PR	SAN JERONIMO MAUATI	150740083	1	103	1.0	medio	alto
147	SAN FELIPE DEL PR	SAN JUAN COTE EJIDO	150740286	1	346	0.3	medio	alto
148	SAN FELIPE DEL PR	SAN JUAN JALPA	150740092	3	220	1.4	medio	alto
149	SAN FELIPE DEL PR	SAN JUAN RIOYOS	150740091	2	29	6.9	medio	alto
150	SAN FELIPE DEL PR	SAN MIGUEL LA LABOR	150740097	8	2791	0.3	medio	alto
151	SAN FELIPE DEL PR	SAN NICOLAS GUADALUPE	150740098	4	3879	0.1	medio	alto
152	SAN FELIPE DEL PR	SAN PABLO TLALCHILIPA	150740103	2	456	0.4	medio	alto
153	SAN FELIPE DEL PR	SAN PEDRO EL ALTO	150740104	15	991	1.5	medio	alto
154	SAN FELIPE DEL PR	SANTA ANA NICHÍ	150740108	4	207	1.9	medio	alto
155	SAN FELIPE DEL PR	SANTA CRUZ MEXTEPEC	150740111	3	902	0.3	medio	alto
156	SAN FELIPE DEL PR	TRES ESTRELLAS	150740123	1	774	0.1	medio	alto
157	SAN JOSE DEL RINC	AGUA ZARCA PUEBLO NUEVO	151240002	52	348	14.9	medio	alto
158	SAN JOSE DEL RINC	EJIDO LA SOLEDAD	151240041	1	1114	0.1	medio	alto
159	SAN JOSE DEL RINC	EL HUIZACHE	151240058	5	45	11.1	medio	alto
160	SAN JOSE DEL RINC	GUADALUPE BUENAVISTA	151240048	1	21	4.8	medio	alto
161	SAN JOSE DEL RINC	GUADALUPE CHICO	151240049	9	74	12.2	medio	alto
162	SAN JOSE DEL RINC	LA CHISPA	151240028	1	6	16.7	medio	alto
163	SAN JOSE DEL RINC	LA MESA	151240067	27	60	45.0	medio	alto
164	SAN JOSE DEL RINC	LA TRINIDAD CONCEPCION	151240120	1	76	1.3	medio	alto
165	SAN JOSE DEL RINC	LAS ROSAS	151240091	6	87	6.9	medio	alto
166	SAN JOSE DEL RINC	LOS LOBOS 2A. SECCION	151240065	3	34	8.8	medio	alto
167	SAN JOSE DEL RINC	RINCON DE LIJADERO	151240087	3	22	13.6	medio	alto
168	SAN JOSE DEL RINC	SAN ANTONIO PUEBLO NUEVO	151240094	2	151	1.3	medio	alto
169	SAN JOSE DEL RINC	SAN JOAQUIN DEL MONTE	151240102	15	17	88.2	medio	alto
170	SAN JOSE DEL RINC	SAN MIGUEL AGUA BENDITA	151240107	2	714	0.3	medio	alto
171	SAN JOSE DEL RINC	YONCEDE DEL CEDRO	151240122	2	74	2.7	medio	alto
172	TEJUPILCO	OCOYAPAN	150820267	1	0	#DIV/0!	bajo	alto
173	TEJUPILCO	PUERTO DE JALPAN	150820301	4	0	#DIV/0!	bajo	alto
174	TEJUPILCO	PUERTO MODROÑO	150820532	1	1	100.0	alto	muy alto
175	TEJUPILCO	RINCON DE LOPEZ	150820544	10	1	1000.0	medio	alto
176	TEJUPILCO	SAN MIGUEL IXTAPAN	150820076	7	6	116.7	bajo	alto
177	TEJUPILCO	TEJUPILCO	150820001	2	52	3.8	muy bajo	bajo
178	TEMASCALCINGO	PASTORES	150850018	13	313	4.2	medio	alto
179	TEMASCALCINGO	SAN FRANCISCO TEPEOLULCO	150850024	80	3120	2.6	medio	alto
180	TEMASCALCINGO	SANTIAGO COACHOCHITLAN	150850038	22	2099	1.0	medio	alto
181	TEMASCALTEPEC	LA COMUNIDAD	150860008	1	0	#DIV/0!	bajo	medio
182	TEMASCALTEPEC	POTRERO DE SAN JOSE	150860020	29	380	7.6	medio	alto
183	TEMASCALTEPEC	SAN FRANCISCO OXTOTILPAN	150860029	73	719	10.2	medio	alto
184	TEMASCALTEPEC	SAN MATEO ALMOMOLOA	150860031	38	328	11.6	medio	alto
185	TEMOAYA	CALLE REAL	150870003	8	292	2.7	medio	alto
186	TEMOAYA	CERRITO DEL PANAL	150870005	4	175	2.3	medio	alto
187	TEMOAYA	COLONIA MORELOS	150870019	1	105	1.0	bajo	alto
188	TEMOAYA	EJIDO DE DOLORES	150870008	5	519	1.0	bajo	alto
189	TEMOAYA	EJIDO DE MIMBRES	150870041	2	51	3.9	bajo	alto
190	TEMOAYA	ENTHAVI	150870010	133	2379	5.6	medio	alto
191	TEMOAYA	JQUIPILCO EL VIEJO	150870011	46	1500	3.1	medio	alto
192	TEMOAYA	LA CAÑADA	150870004	46	412	11.2	medio	alto
193	TEMOAYA	LOMA ALTA	150870014	20	135	14.8	medio	alto
194	TEMOAYA	LUIS DONALDO COLOSIO	150870068	24	282	8.5	medio	alto
195	TEMOAYA	MAGDALENA TENEXPAN	150870016	51	146	34.9	bajo	alto

Fuente: Elaboración propia con base en la información proporcionada por el SAIMEX, INEGI 2010, CONEVAL 2010, CONAPO 2010.

Anexo 14. Localidades beneficiadas con el programa "Apadrina a un niño indígena" 2010, e información complementaria, Parte 4

NÚM	MUN	LOC	CLAV LOC	BENEF	POB 5	% POB 5	GRAD REZ	GRAD MAR
196	TEMOAYA	MOLINO ABAJO	150870017	12	581	2.1	bajo	alto
197	TEMOAYA	POTHE	150870020	2	283	0.7	bajo	alto
198	TEMOAYA	SAN DIEGO ALCALA	150870021	4	391	1.0	muy bajo	medio
199	TEMOAYA	SAN LORENZO OYAMEL	150870027	27	1020	2.6	bajo	alto
200	TEMOAYA	SAN PEDRO ABAJO	150870029	37	1923	1.9	medio	alto
201	TEMOAYA	SAN PEDRO ARRIBA	150870030	31	2745	1.1	medio	alto
202	TEMOAYA	TEMOAYA	150870001	6	252	2.4	muy bajo	medio
203	TEMOAYA	TLALTENANGO ABAJO	150870069	11	178	6.2	medio	alto
204	TEMOAYA	TLALTENANGUITO	150870035	40	516	7.8	medio	alto
205	TEMOAYA	ZANJA VIEJA	150870037	14	283	4.9	medio	alto
206	TENANGO DEL VAL	SAN PEDRO TLANIXCO	150900036	103	23	447.8	medio	alto
207	TENANGO DEL VAL	SANTA CECILIA	150900041	1	0	#DIV/0!	muy alto	muy alto
208	TENANGO DEL VAL	SANTA CRUZ PUEBLO NUEVO	150900025	3	5	60.0	medio	alto
209	TENANGO DEL VAL	TENANGO	150900001	1	83	1.2	muy bajo	bajo
210	TEXCOCO	GUADALUPE AMANALCO	150990006	18	144	12.5	medio	alto
211	TEXCOCO	LA PURIFICACION	150990016	13	27	48.1	muy bajo	muy bajo
212	TEXCOCO	SAN DIEGUITO XOCHIMANCA	150990022	8	54	14.8	muy bajo	bajo
213	TEXCOCO	SAN JERONIMO AMANALCO	150990024	59	1357	4.3	bajo	alto
214	TEXCOCO	SAN JOAQUIN COAPANGO	150990025	6	52	11.5	muy bajo	bajo
215	TEXCOCO	SAN JUAN TEZONTLA	150990140	11	2	550.0	bajo	alto
216	TEXCOCO	SAN MIGUEL COATLINCHAN	150990029	6	250	2.4	muy bajo	bajo
217	TEXCOCO	SAN MIGUEL TLAIXPAN	150990030	11	136	8.1	muy bajo	muy bajo
218	TEXCOCO	SAN PABLO IXAYOC	150990032	13	15	86.7	muy bajo	medio
219	TEXCOCO	SANTA CATARINA DEL MONTE	150990035	32	331	9.7	bajo	medio
220	TEXCOCO	SANTA MARIA TECUANULCO	150990041	28	340	8.2	muy bajo	medio
221	TEXCOCO	TEQUEXQUINAHUAC	150990043	25	47	53.2	muy bajo	bajo
222	TLATLAYA	COATEPEC	151050015	9	0	#DIV/0!	bajo	alto
223	TLATLAYA	LOMA LARGA	151050235	7	0	#DIV/0!	medio	alto
224	TLATLAYA	PIEDRA ANCHA	151050132	1	0	#DIV/0!	medio	alto
225	TLATLAYA	SAN LUCAS	151050285	1	0	#DIV/0!	bajo	alto
226	TLATLAYA	SAN MATEO	151050079	22	0	#DIV/0!	medio	alto
227	TOLUCA	SAN ANDRES CUEXCONTITLAN	151060062	92	4128	2.2	bajo	alto
228	TOLUCA	SAN PABLO AUTOPAN	151060083	73	1894	3.9	bajo	alto
229	VALLE DE BRAVO	LOMA BONITA	151100013	9	2	450.0	muy bajo	medio
230	VALLE DE BRAVO	SAN GABRIEL IXTLA	151100037	20	87	23.0	medio	alto
231	VALLE DE CHALCO	SANTA CRUZ	151220005	5	5	100.0	muy bajo	medio
232	VILLA DE ALLENDE	CABECERA DE INDIGENAS	151110007	1	49	2.0	medio	alto
233	VILLA DE ALLENDE	CERRO DEL SALITRE	151110009	9	111	8.1	medio	alto
234	VILLA DE ALLENDE	EL JACAL	151110013	30	81	37.0	medio	alto
235	VILLA DE ALLENDE	LOMA DE JUAREZ	151110014	85	814	10.4	medio	alto
236	VILLA DE ALLENDE	SALITRE DEL CERRO	151110009	4	111	3.6	medio	alto
237	VILLA DE ALLENDE	SAN FELIPE SANTIAGO	151110026	80	172	46.5	medio	alto
238	VILLA DEL CARBON	LAS MORAS	151200016	13	88	14.8	medio	alto
239	VILLA DEL CARBON	SAN LUIS ANAHUAC	151200002	10	450	2.2	medio	alto
240	VILLA DEL CARBON	XAJAY	151200067	1	29	3.4	medio	alto
241	VILLA VICTORIA	AGUA GRANDE	151140110	2	233	0.9	medio	alto
242	VILLA VICTORIA	AGUA ZARCA	151140067	37	258	14.3	medio	alto
243	VILLA VICTORIA	BARRIO PROVIDENCIA	151140091	1	260	0.4	medio	alto
244	VILLA VICTORIA	CENTRO DEL CERRILLO	151140091	80	260	30.8	medio	alto
245	VILLA VICTORIA	EL ATOLE	151140056	1	3	33.3	bajo	alto
246	VILLA VICTORIA	EL CERRILLO	151140108	5	12	41.7	medio	alto
247	VILLA VICTORIA	EL PANTEON	151140107	2	120	1.7	medio	alto
248	VILLA VICTORIA	LA MESA	151140131	6	132	4.5	medio	alto
249	VILLA VICTORIA	LOMA DE LA ROSA	151140064	7	117	6.0	alto	muy alto
250	VILLA VICTORIA	LOMA DE SAN JOSE	151140066	1	59	1.7	alto	muy alto
251	VILLA VICTORIA	LOS CEDROS	151140004	5	89	5.6	medio	alto
252	VILLA VICTORIA	LOS REMEDIOS	151140063	10	164	6.1	medio	alto
253	VILLA VICTORIA	NUEVO BOSQUE	151140112	17	183	9.3	medio	alto
254	VILLA VICTORIA	POTRERO DE SAN DIEGO	151140019	20	57	35.1	medio	alto
255	VILLA VICTORIA	RAMEJE	151140126	7	474	1.5	alto	muy alto
256	VILLA VICTORIA	SAN DIEGO DEL CERRITO	151140025	16	481	3.3	medio	alto
257	VILLA VICTORIA	SAN DIEGO SUCHITEPEC	151140026	30	114	26.3	bajo	alto
258	VILLA VICTORIA	SAN FELIPE DE LA ROSA	151140027	8	116	6.9	medio	alto
259	VILLA VICTORIA	SANTA CRUZ DE LA ROSA	151140103	1	142	0.7	medio	alto
260	VILLA VICTORIA	VILLA VICTORIA	151140001	1	32	3.1	muy bajo	medio
261	XONACATLAN	SAN ANTONIO	151150031	1	6	16.7	bajo	alto
262	XONACATLAN	SAN MIGUEL MIMIAPAN	151150005	13	27	48.1	bajo	alto
263	XONACATLAN	SANTA MARIA ZOLOTEPEC	151150006	12	199	6.0	muy bajo	medio
264	XONACATLAN	XONACATLAN	151150001	7	362	1.9	muy bajo	bajo
265	ZINACANTEPEC	BARRIO DE MEXICO	151180087	3	192	1.6	medio	alto
266	ZINACANTEPEC	EL COPORO	151180014	30	94	31.9	medio	alto
267	ZINACANTEPEC	EL CURTIDOR	151180017	21	19	110.5	bajo	alto
268	ZINACANTEPEC	LA ROSA	151180124	6	2	300.0	alto	muy alto
269	ZINACANTEPEC	LOMA DE SAN FRANCISCO	151180031	11	6	183.3	medio	alto
270	ZINACANTEPEC	MORELOS	151180025	1	16	6.3	muy bajo	bajo
271	ZINACANTEPEC	SAN ANTONIO ACAHUALCO	151180053	66	59	111.9	bajo	alto
272	ZINACANTEPEC	SAN BARTOLO EL VIEJO	151180085	4	9	44.4	bajo	alto
273	ZINACANTEPEC	SAN JUAN DE LAS HUERTAS	151180058	16	16	100.0	muy bajo	bajo
274	ZINACANTEPEC	SAN LORENZO CUAHUTENCO	151180059	5	39	12.8	bajo	alto
275	ZINACANTEPEC	SAN MIGUEL HOJAS ANCHAS	151180125	10	22	45.5	medio	alto
276	ZINACANTEPEC	SAN PEDRO TEJALPA	151180062	2	4	50.0	bajo	alto
277	ZINACANTEPEC	SANTA MARIA DEL MONTE	151180067	40	22	181.8	bajo	medio
278	ZINACANTEPEC	ZINACANTEPEC	151180001	2	162	1.2	muy bajo	bajo

Fuente: Elaboración propia con base en la información proporcionada por el SAIMEX, INEGI 2010, CONEVAL 2010, CONAPO 2010.

Anexo 15. Localidades beneficiadas con el programa "Apadrina a un niño indígena" 2011, e información complementaria, Parte 1

NÚM	MUN	LOC	CLAV_LOC	BENEF	POB_5	% POB_5	GRAD_REZ	GRAD_MAR
1	ACAMBAY	ACAMBAY	150010001	7	57	12.3	Muy bajo	Bajo
2	ACAMBAY	DOXTEJE 1ER BARRIO	150010082	1	182	0.5	Medio	Alto
3	ACAMBAY	DOXTEJE CENTRO	150010064	1	229	0.4	Medio	Alto
4	ACAMBAY	LA SOLEDAD	150010047	1	213	0.5	Medio	Alto
5	ACAMBAY	PUEBLO NUEVO	150010037	76	2385	3.2	Medio	Alto
6	ACAMBAY	SAN FRANCISCO SHAXNI	150010040	17	551	3.1	Medio	Alto
7	ACAMBAY	SAN JOSE BOCTO	150010042	1	79	1.3	Medio	Alto
8	ACULCO	ACULCO	150030001	1	15	6.7	Muy bajo	Muy bajo
9	ACULCO	ÑADO BUENAVISTA	150030017	11	100	11.0	Medio	Alto
10	ACULCO	SANTIAGO OXTOCTOXHIE	150030031	10	349	2.9	Alto	Muy alto
11	ALMOLOYA DE JUÁ	EL TEPETATAL	150050129	6	34	17.6	Medio	Alto
12	ALMOLOYA DE JUÁ	LA SOLEDAD	150050085	4	3	133.3	Alto	Muy alto
13	ALMOLOYA DE JUÁ	LAZARO CARDENAS	150050109	5	0	#DIV/0!	Medio	Alto
14	ALMOLOYA DE JUÁ	PALOS AMARILLOS	150050090	41	4	1025.0	Medio	Alto
15	ALMOLOYA DE JUÁ	SAN FRANCISCO TLALCILALCO	150050032	1	119	0.8	Muy bajo	Bajo
16	ALMOLOYA DE JUÁ	SAN MIGUEL ALMOLOYAN	150050035	4	48	8.3	Bajo	Alto
17	ALMOLOYA DE JUÁ	SANTA MARIA NATIVITAS	150050044	14	54	25.9	Medio	Alto
18	AMANALCO	SAN MATEO	150070015	7	290	2.4	Medio	Alto
19	AMANALCO	SAN SEBASTIAN EL GRANDE	150070018	12	290	4.1	Medio	Alto
20	AMATEPEC	CABECERA MUNICIPAL	150080001	1	3	33.3	Muy bajo	Bajo
21	AMATEPEC	CERRO DEL CAMPO	150080008	3	0	#DIV/0!	Muy bajo	Medio
22	AMATEPEC	CUADRILLA DEL NARANJO	150080217	2	0	#DIV/0!	Bajo	Alto
23	AMATEPEC	CUADRILLA NUEVA	150080149	5	0	#DIV/0!	Bajo	Alto
24	AMATEPEC	EL HORTIGO	150080262	3	0	#DIV/0!	Bajo	Alto
25	AMATEPEC	EL VELADERO	150080052	2	1	200.0	Medio	Alto
26	AMATEPEC	ENCINAL VERDE	150080119	6	0	#DIV/0!	Medio	Alto
27	AMATEPEC	LA PAROTA	150080167	2	0	#DIV/0!	Medio	Alto
28	AMATEPEC	LAS JOYAS	150080020	1	0	#DIV/0!	Medio	Alto
29	AMATEPEC	PUEBLO NUEVO	150080030	2	0	#DIV/0!	Bajo	Alto
30	AMATEPEC	SAN LUCAS PUEBLO NUEVO	150080030	6	0	#DIV/0!	Bajo	Alto
31	AMATEPEC	SAN MIGUEL	150080041	1	0	#DIV/0!	Bajo	Alto
32	AMATEPEC	SAN SIMON	150080042	1	0	#DIV/0!	Bajo	Alto
33	AMECAMECA	SAN ANTONIO ZOYATZINGO	150090003	15	16	93.8	Muy bajo	Medio
34	ATLACOMULCO	SAN FELIPE PUEBLO NUEVO	150140031	29	1166	2.5	Medio	Alto
35	ATLACOMULCO	SAN FRANCISCO CHALCHIHU	150140038	31	774	4.0	Medio	Alto
36	CHAPA DE MOTA	DONGU	150260008	1	893	0.1	Medio	Alto
37	CHAPA DE MOTA	EJIDO DE SAN FELIPE COAM	150260036	7	193	3.6	Medio	Alto
38	CHAPA DE MOTA	EL QUINTE	150260019	2	30	6.7	Bajo	Alto
39	CHAPA DE MOTA	SAN FELIPE COAMANGO	150260020	7	845	0.8	Bajo	Alto
40	CHAPA DE MOTA	SAN FRANCISCO DE LAS TAB	150260021	1	7	14.3	Medio	Alto
41	CHAPA DE MOTA	SAN GABRIEL	150260022	20	15	133.3	Muy bajo	Medio
42	DONATO GUERRA	SAN SIMON DE LA LAGUNA	150320017	33	4086	0.8	Alto	Muy alto
43	EL ORO	ADOLFO LOPEZ MATEOS	150640002	7	185	3.8	Bajo	Alto
44	EL ORO	BARRIO DEL GIGANTE	150640035	8	247	3.2	Medio	Alto
45	EL ORO	BASSOCO DE HIDALGO	150640005	6	155	3.9	Bajo	Alto
46	EL ORO	CABECERA MUNICIPAL	150640001	1	43	2.3	Muy bajo	Bajo
47	EL ORO	CERRO LLORON	150640034	1	134	0.7	Medio	Alto
48	EL ORO	CITEJE	150640007	1	89	1.1	Medio	Alto
49	IXTLAHUACA	SAN CRISTOBAL DE LOS BAÑ	150420017	34	1441	2.4	Medio	Alto
50	JILOTEPEC	SAN LORENZO NENAMICOYA	150450024	25	6	416.7	Medio	Alto
51	JILOTEPEC	XHIMOJAY	150450033	15	18	83.3	Bajo	Alto
52	JQUIPILCO	BUENOS AIRES	150470067	52	409	12.7	Bajo	Alto
53	JQUIPILCO	COLONIA BENITO JUAREZ	150470060	2	198	1.0	Medio	Alto
54	JQUIPILCO	LA NOPALERA	150470059	2	91	2.2	Medio	Alto
55	JQUIPILCO	LOMA DE HIDALGO	150470008	21	107	19.6	Bajo	Alto
56	JQUIPILCO	LOMA DE SAN FELIPE	150470011	7	117	6.0	Medio	Alto
57	JQUIPILCO	LOMA DEL ASTILLERO	150470009	3	43	7.0	Bajo	Medio
58	JQUIPILCO	LOMAS DE HIDALGO	150470008	14	107	13.1	Bajo	Alto
59	JQUIPILCO	MOXTEJE	150470015	2	22	9.1	Bajo	Medio
60	JQUIPILCO	QUINTA MANZANA	150470064	1	9	11.1	Bajo	Alto
61	JQUIPILCO	RANCHERIA DE SILA	150470028	6	38	15.8	Medio	Alto
62	JQUIPILCO	SAN BARTOLO OXTOTITLAN	150470019	10	594	1.7	Medio	Alto
63	JQUIPILCO	SAN FELIPE SANTIAGO	150470020	1	829	0.1	Bajo	Alto
64	JQUIPILCO	SAN JOSE DEL SITIO	150470022	7	164	4.3	Bajo	Alto
65	JOCOTITLAN	BARRIO DE BOYECHA	150480024	1	13	7.7	Medio	Alto

Fuente: Elaboración propia con base en la información proporcionada por el SAIMEX, INEGI 2010, CONEVAL 2010, CONAPO 2010.

Anexo 16. Localidades beneficiadas con el programa "Apadrina a un niño indígena" 2011, e información complementaria, Parte 2

NÚM	MUN	LOC	CLAV_LOC	BENEF	POB_5	% POB_5	GRAD_REZ	GRAD_MAR
66	JOCOTITLAN	BARRIO DE LAS FUENTES	150480050	1	2	50.0	Medio	Alto
67	JOCOTITLAN	BARRIO DE SAN JACINTO	150480053	1	9	11.1	Bajo	Medio
68	JOCOTITLAN	BARRIO DE SAN JOAQUIN	150480032	1	76	1.3	Bajo	Alto
69	JOCOTITLAN	BARRIO LA VENTA	150480021	1	7	14.3	Bajo	Alto
70	JOCOTITLAN	CABECERA MUNICIPAL	150480001	1	63	1.6	Muy bajo	Bajo
71	JOCOTITLAN	CONCEPCION CARO	150480004	1	19	5.3	Muy bajo	Medio
72	JOCOTITLAN	HUEMETLA	150480027	1	20	5.0	Bajo	Alto
73	JOCOTITLAN	LA PROVIDENCIA	150480007	1	1	100.0	Bajo	Alto
74	JOCOTITLAN	LOS REYES	150480008	1	32	3.1	Muy bajo	Medio
75	JOCOTITLAN	SAN FRANCISCO CHEJE	150480010	1	27	3.7	Bajo	Medio
76	JOCOTITLAN	SAN JUAN COAJOMULCO	150480012	1	190	0.5	Bajo	Alto
77	JOCOTITLAN	SAN MARCOS COAJOMULCO	150480034	1	89	1.1	Medio	Alto
78	JOCOTITLAN	SAN MIGUEL TENOCHTITLAN	150480013	1	290	0.3	Muy bajo	Medio
79	JOCOTITLAN	SANTA MARIA CITENDEJE	150480015	1	275	0.4	Bajo	Alto
80	JOCOTITLAN	SANTA MARIA ENDARE	150480016	1	46	2.2	Bajo	Alto
81	JOCOTITLAN	SANTIAGO CASANDEJE	150480017	1	149	0.7	Bajo	Alto
82	JOCOTITLAN	SANTIAGO YECHE	150480018	1	21	4.8	Bajo	Alto
83	JOCOTITLAN	TIACAQUE	150480020	1	1	100.0	Bajo	Alto
84	LA PAZ	EMILIANO ZAPATA	150700013	15	764	2.0	Muy bajo	Bajo
85	LA PAZ	LA MAGDALENA	150700005	8	580	1.4	Muy bajo	Bajo
86	LA PAZ	SAN SEBASTIAN	150700008	8	368	2.2	Muy bajo	Bajo
87	LERMA	EL ESPINO PERALTA	150510009	1	6	16.7	Muy bajo	Bajo
88	LERMA	LA CONCEPCION XOCHICUAL	150510008	30	193	15.5	Bajo	Alto
89	LERMA	META TE VIEJO TLALMIMILOLF	150510011	16	19	84.2	Muy bajo	Bajo
90	LERMA	SAN FRANCISCO XOCHICUAL	150510017	5	429	1.2	Muy bajo	Medio
91	LERMA	SAN LORENZO HUITZIZILALPA	150510019	5	13	38.5	Muy bajo	Bajo
92	LERMA	SAN MATEO ATARASQUILLO	150510020	5	44	11.4	Muy bajo	Bajo
93	LERMA	SAN PEDRO HUITZIZILAPAN	150510023	4	38	10.5	Muy bajo	Medio
94	LERMA	SAN PEDRO TULTEPEC	150510024	1	62	1.6	Muy bajo	Bajo
95	LERMA	SANTA MARIA TLALMIMILOLP	150510027	3	153	2.0	Muy bajo	Bajo
96	LUVIANOS	CIPRIANES	151230055	4	0	#DIV/0!	Medio	Alto
97	LUVIANOS	EL POTRERO	151230159	5	0	#DIV/0!	Medio	Muy alto
98	LUVIANOS	HUISTEPEC	151230086	7	0	#DIV/0!	Medio	Alto
99	LUVIANOS	PUERTO DEL CAPULIN	151230171	5	0	#DIV/0!	Medio	Alto
100	LUVIANOS	RINCON CRUZ DE CLAVOS	151230178	4	0	#DIV/0!	Medio	Alto
101	LUVIANOS	VALLECITO	151230228	4	1	400.0	Bajo	Alto
102	MORELOS	BARRIO CUARTO (LA LOMA)	150560018	1	96	1.0	Bajo	Alto
103	MORELOS	BARRIO PRIMERO (LA CALAV	150560016	1	36	2.8	Bajo	Alto
104	MORELOS	BARRIO TERCERO	150560017	1	64	1.6	Medio	Alto
105	MORELOS	CABECERA MUNICIPAL	150560001	1	194	0.5	Bajo	Medio
106	MORELOS	COLONIA FRANCISCO I. MADR	150560029	1	527	0.2	Alto	Alto
107	MORELOS	EJIDO DE SAN ANTONIO	150560030	1	2	50.0	Bajo	Medio
108	MORELOS	LA BELTRAN	150560019	1	136	0.7	Alto	Muy alto
109	MORELOS	LA CAÑADA	150560048	1	35	2.9	Medio	Alto
110	MORELOS	LA FINCA	150560023	2	19	10.5	Medio	Alto
111	MORELOS	LA LOMA	150560018	1	96	1.0	Bajo	Alto
112	MORELOS	LAGUNA SECA	150560031	1	330	0.3	Alto	Muy alto
113	MORELOS	LOMA DE BUENAVISTA	150560015	1	328	0.3	Medio	Alto
114	MORELOS	RANCHERIA SAN ANTONIO	150560002	1	7	14.3	Medio	Alto
115	MORELOS	SAN GREGORIO MECAPEXCO	150560004	1	181	0.6	Medio	Alto
116	MORELOS	SAN JOSE LA EPIFANIA	150560005	1	8	12.5	Medio	Alto
117	MORELOS	SAN LORENZO MALACOTA	150560006	1	848	0.1	Medio	Alto
118	MORELOS	SAN MARCOS TLAZALPAN	150560007	1	1316	0.1	Medio	Alto
119	MORELOS	SAN SEBASTIAN	150560008	1	130	0.8	Bajo	Alto
120	MORELOS	SANTA CLARA DE JUAREZ	150560009	1	210	0.5	Bajo	Alto
121	MORELOS	XHINTE DE LAGOS	150560013	1	97	1.0	Medio	Alto
122	MORELOS	XICAN	150560035	7	126	5.6	Medio	Alto
123	NEZAHUALCOYOTL	NEZAHUALCOYOTL	150580001	1	14180	0.0	Muy bajo	Muy bajo
124	OCUILAN	DR. GUZTAVO BAZ PRADA	150630008	15	109	13.8	Bajo	Alto
125	OCUILAN	LOMA DE TEOCALTZINGO	150630046	21	218	9.6	Medio	Alto
126	OCUILAN	SAN JOSE EL TOTOC	150630029	19	80	23.8	Medio	Alto
127	OCUILAN	SAN JUAN ATZINGO	150630019	10	100	10.0	Bajo	Alto
128	OTZOLOTEPEC	LA HUANICA	150670006	12	328	3.7	Medio	Alto
129	OTZOLOTEPEC	SAN MATEO CAPULHUAC	150670012	19	588	3.2	Medio	Alto
130	OTZOLOTEPEC	SAN MATEO MOZQUILPAN	150670013	20	80	25.0	Muy bajo	Medio

Fuente: Elaboración propia con base en la información proporcionada por el SAIMEX, INEGI 2010, CONEVAL 2010, CONAPO 2010.

Anexo 17. Localidades beneficiadas con el programa "Apadrina a un niño indígena" 2011, e información complementaria, Parte 3

NÚM	MUN	LOC	CLAV_LOC	BENEF	POB_5	% POB_5	GRAD_REZ	GRAD_MAR
131	OTZOLOTEPEC	SANTA ANA JILOTZINGO	150670014	8	1331	0.6	Medio	Alto
132	SAN FELIPE DEL PR	AGUA ZARCA	150740161	1	133	0.8	Medio	Alto
133	SAN FELIPE DEL PR	BARRIO TUNGAREO	150740244	10	191	5.2	Medio	Alto
134	SAN FELIPE DEL PR	CALVARIO BUENA VISTA	150740007	1	54	1.9	Bajo	Alto
135	SAN FELIPE DEL PR	DIOS PADRE	150740026	28	177	15.8	Medio	Alto
136	SAN FELIPE DEL PR	DOLORES HIDALGO	150740027	1	1104	0.1	Medio	Alto
137	SAN FELIPE DEL PR	EL RINCON DE LOS PIRULES	150740064	1	461	0.2	Medio	Alto
138	SAN FELIPE DEL PR	EL TUNAL	150740125	1	70	1.4	Bajo	Alto
139	SAN FELIPE DEL PR	ESTACION FLOR DE MARIA	150740176	1	3	33.3	Medio	Alto
140	SAN FELIPE DEL PR	FRESNO NICHÍ	150740035	10	409	2.4	Medio	Alto
141	SAN FELIPE DEL PR	GUADALUPE COTE	150740037	10	565	1.8	Medio	Alto
142	SAN FELIPE DEL PR	LA PURISIMA CONCEPCION N	150740051	1	591	0.2	Medio	Alto
143	SAN FELIPE DEL PR	PALMILLAS	150740056	10	97	10.3	Medio	Alto
144	SAN FELIPE DEL PR	RANCHO LA VIRGEN	150740271	10	78	12.8	Alto	Alto
145	SAN FELIPE DEL PR	ROSA DEL CALVARIO	150740135	1	144	0.7	Medio	Alto
146	SAN FELIPE DEL PR	SAN AGUSTIN MEXTEPEC	150740074	1	2129	0.0	Medio	Alto
147	SAN FELIPE DEL PR	SAN ANTONIO LAS HUERTAS	150740045	2	1093	0.2	Medio	Alto
148	SAN FELIPE DEL PR	SAN JERONIMO MAUATI	150740083	21	103	20.4	Medio	Alto
149	SAN FELIPE DEL PR	SAN JUAN JALPA	150740092	10	220	4.5	Medio	Alto
150	SAN FELIPE DEL PR	SAN JUAN RIOYOS	150740091	1	29	3.4	Medio	Alto
151	SAN FELIPE DEL PR	SAN MIGUEL LA LABOR	150740097	3	2791	0.1	Medio	Alto
152	SAN FELIPE DEL PR	SAN NICOLAS DE GUADALUP	150740098	1	3879	0.0	Medio	Alto
153	SAN FELIPE DEL PR	SAN NICOLAS GUADALUPE	150740098	10	3879	0.3	Medio	Alto
154	SAN FELIPE DEL PR	SAN PABLO TLALCHICHILPA	150740103	10	456	2.2	Medio	Alto
155	SAN FELIPE DEL PR	SAN PEDRO EL ALTO	150740104	1	991	0.1	Medio	Alto
156	SAN FELIPE DEL PR	SANTA ANA NICHÍ	150740108	10	207	4.8	Medio	Alto
157	SAN FELIPE DEL PR	SANTA CRUZ MEXTEPEC	150740111	2	902	0.2	Medio	Alto
158	SAN FELIPE DEL PR	TRES ESTRELLAS	150740123	1	774	0.1	Medio	Alto
159	SAN JOSE DEL RIN	AGUA ZARCA PUEBLO NUEV	151240002	21	348	6.0	Medio	Alto
160	SAN JOSE DEL RIN	EJIDO LA SOLEDAD	151240041	22	1114	2.0	Medio	Alto
161	SAN JOSE DEL RIN	EL HUIZACHE	151240058	22	45	48.9	Medio	Alto
162	SAN JOSE DEL RIN	GUADALUPE BUENAVISTA	151240048	22	21	104.8	Medio	Alto
163	SAN JOSE DEL RIN	GUADALUPE CHICO	151240049	8	74	10.8	Medio	Alto
164	SAN JOSE DEL RIN	LA MESA	151240067	21	60	35.0	Medio	Alto
165	SAN JOSE DEL RIN	LAS ROSAS	151240091	22	87	25.3	Medio	Alto
166	SAN JOSE DEL RIN	RINCON DE LIJADERO	151240087	8	22	36.4	Medio	Alto
167	SAN JOSE DEL RIN	SAN JOAQUIN DEL MONTE	151240102	7	17	41.2	Medio	Alto
168	SAN JOSE DEL RIN	SAN JOSE DEL RINCON	151240001	5	21	23.8	Bajo	Medio
169	SAN JOSE DEL RIN	SAN MIGUEL AGUA BENDITA	151240107	20	714	2.8	Medio	Alto
170	TEJUPILCO	OCOYAPAN	150820267	1	0	#DIV/0!	Bajo	Alto
171	TEJUPILCO	PUERTO DE JALPAN	150820301	3	0	#DIV/0!	Bajo	Alto
172	TEJUPILCO	PUERTO MODROÑO	150820532	5	1	500.0	Alto	Muy alto
173	TEJUPILCO	RINCON DE LOPEZ	150820544	5	1	500.0	Medio	Alto
174	TEJUPILCO	SAN MIGUEL IXTAPAN	150820076	3	6	50.0	Bajo	Alto
175	TEJUPILCO	TEJUPILCO	150820001	5	52	9.6	Muy bajo	Bajo
176	TEMASCALCINGO	PASTORES	150850018	12	313	3.8	Medio	Alto
177	TEMASCALCINGO	SAN FRANCISCO TEPEOLULC	150850024	71	3120	2.3	Medio	Alto
178	TEMASCALCINGO	SAN FRANCISCO TEPEOLULC	150850024	71	3120	2.3	Medio	Alto
179	TEMASCALCINGO	SAN PEDRO EL ALTO	150850031	3	317	0.9	Medio	Alto
180	TEMASCALCINGO	SAN PEDRO POTLA	150850032	8	81	9.9	Medio	Alto
181	TEMASCALCINGO	SANTA ANA YENSHU CENTR	150850033	5	85	5.9	Medio	Alto
182	TEMASCALCINGO	SANTA ANA YENSHU LA MES	150850065	7	103	6.8	Medio	Alto
183	TEMASCALCINGO	SANTIAGO COACHOCHITLAN	150850038	40	2099	1.9	Medio	Alto
184	TEMASCALCINGO	SANTIAGO COACHOCHITLAN	150850038	40	2099	1.9	Medio	Alto
185	TEMASCALTEPEC	POTRERO DE SAN JOSE	150860020	25	380	6.6	Medio	Alto
186	TEMASCALTEPEC	RINCON DE ATARASQUILLO	150860023	28	1	2800.0	Medio	Alto
187	TEMASCALTEPEC	SAN FRANCISCO OXTOTILPA	150860029	36	719	5.0	Medio	Alto
188	TEMASCALTEPEC	SAN MATEO ALMOMOLOA	150860031	42	328	12.8	Medio	Alto
189	TEMOAYA	CALLE REAL	150870003	21	292	7.2	Medio	Alto
190	TEMOAYA	COLONIA MORELOS	150870019	25	105	23.8	Bajo	Alto
191	TEMOAYA	EJIDO DE DOLORES	150870008	14	519	2.7	Bajo	Alto
192	TEMOAYA	EJIDO DE MIMBRES	150870041	20	51	39.2	Bajo	Alto
193	TEMOAYA	ENTHAVI	150870010	42	2379	1.8	Medio	Alto
194	TEMOAYA	JIQUIPILCO EL VIEJO	150870011	43	1500	2.9	Medio	Alto
195	TEMOAYA	LA CAÑADA	150870004	22	412	5.3	Medio	Alto

Fuente: Elaboración propia con base en la información proporcionada por el SAIMEX, INEGI 2010, CONEVAL 2010, CONAPO 2010.

Anexo 18. Localidades beneficiadas con el programa "Apadrina a un niño indígena" 2011, e información complementaria, Parte 4

NÚM	MUN	LOC	CLAV LOC	BENEF	POB 5	% POB 5	GRAD REZ	GRAD MAR
196	TEMOAYA	LOMA ALTA	150870014	21	135	15.6	Medio	Alto
197	TEMOAYA	LUIS DONALDO COLOSIO	150870068	12	282	4.3	Medio	Alto
198	TEMOAYA	MAGDALENA TENEXPAN	150870016	21	146	14.4	Bajo	Alto
199	TEMOAYA	MOLINO ABAJO	150870017	42	581	7.2	Bajo	Alto
200	TEMOAYA	POTHE	150870020	22	283	7.8	Bajo	Alto
201	TEMOAYA	SAN DIEGO ALCALA	150870021	28	391	7.2	Muy bajo	Medio
202	TEMOAYA	SAN LORENZO OYAMEL	150870027	12	1020	1.2	Bajo	Alto
203	TEMOAYA	SAN PEDRO ABAJO	150870029	32	1923	1.7	Medio	Alto
204	TEMOAYA	SAN PEDRO ARRIBA	150870030	22	2745	0.8	Medio	Alto
205	TEMOAYA	TEMOAYA	150870001	21	252	8.3	Muy bajo	Medio
206	TEMOAYA	TLALTENANGO ABAJO	150870069	22	178	12.4	Medio	Alto
207	TEMOAYA	TLALTENANGUITO	150870035	21	516	4.1	Medio	Alto
208	TEMOAYA	ZANJA VIEJA	150870037	25	283	8.8	Medio	Alto
209	TENANGO DEL VAL	SAN PEDRO TLANIXCO	150900036	64	23	278.3	Medio	Alto
210	TENANGO DEL VAL	SANTA CECILIA	150900041	16	0	#¡DIV/0!	Muy alto	Muy alto
211	TENANGO DEL VAL	SANTA CRUZ PUEBLO NUEVO	150900025	12	5	240.0	Medio	Alto
212	TENANGO DEL VAL	TENANGO	150900001	16	83	19.3	Muy bajo	Bajo
213	TEXCOCO	SAN JERONIMO AMANALCO	150990024	83	1357	6.1	Bajo	Alto
214	TEXCOCO	SANTA CATARINA DEL MONT	150990035	83	331	25.1	Bajo	Medio
215	TEXCOCO	SANTA MARIA TECUANULCO	150990041	67	340	19.7	Muy bajo	Medio
216	TLATLAYA	COATEPEC	151050015	1	0	#¡DIV/0!	Bajo	Alto
217	TLATLAYA	LOMA LARGA	151050235	7	0	#¡DIV/0!	Medio	Alto
218	TLATLAYA	PIEDRA ANCHA	151050132	15	0	#¡DIV/0!	Medio	Alto
219	TLATLAYA	SAN LUCAS	151050285	11	0	#¡DIV/0!	Bajo	Alto
220	TLATLAYA	SAN MATEO	151050079	3	0	#¡DIV/0!	Medio	Alto
221	TOLUCA	SAN ANDRES CUEXCONTITLA	151060062	90	4128	2.2	Bajo	Alto
222	TOLUCA	SAN PABLO AUTOPAN	151060083	102	1894	5.4	Bajo	Alto
223	VALLE DE BRAVO	LOMA BONITA	151100013	10	2	500.0	Muy bajo	Medio
224	VALLE DE BRAVO	SAN GABRIEL IXTLA	151100037	5	87	5.7	Medio	Alto
225	VALLE DE CHALCO	SANTA CRUZ	151220005	4	5	80.0	Muy bajo	Medio
226	VILLA DE ALLENDE	CERRO DEL SALITRE	151110009	62	111	55.9	Medio	Alto
227	VILLA DE ALLENDE	EL JACAL	151110013	42	81	51.9	Medio	Alto
228	VILLA DE ALLENDE	LOMA DE JUAREZ	151110014	82	814	10.1	Medio	Alto
229	VILLA DE ALLENDE	SALITRE DEL CERRO	151110009	25	111	22.5	Medio	Alto
230	VILLA DE ALLENDE	SAN FELIPE SANTIAGO	151110026	102	172	59.3	Medio	Alto
231	VILLA VICTORIA	AGUA ZARCA	151140067	22	258	8.5	Medio	Alto
232	VILLA VICTORIA	BARRIO DE PUENTECILLAS	151140125	25	78	32.1	Alto	Muy alto
233	VILLA VICTORIA	CENTRO DEL CERRILLO	151140091	28	260	10.8	Medio	Alto
234	VILLA VICTORIA	EL CERRILLO	151140108	3	12	25.0	Medio	Alto
235	VILLA VICTORIA	LA MESA	151140131	12	132	9.1	Medio	Alto
236	VILLA VICTORIA	LOMA DE LA ROSA	151140064	1	117	0.9	Alto	Muy alto
237	VILLA VICTORIA	LOMA DE SAN JOSE	151140066	28	59	47.5	Alto	Muy alto
238	VILLA VICTORIA	LOS CEDROS	151140004	7	89	7.9	Medio	Alto
239	VILLA VICTORIA	LOS REMEDIOS	151140063	25	164	15.2	Medio	Alto
240	VILLA VICTORIA	NUEVO BOSQUE	151140112	22	183	12.0	Medio	Alto
241	VILLA VICTORIA	POTRERO DE SAN DIEGO	151140019	22	57	38.6	Medio	Alto
242	VILLA VICTORIA	RAMEJE	151140126	22	474	4.6	Alto	Muy alto
243	VILLA VICTORIA	SAN DIEGO DEL CERRITO	151140025	14	481	2.9	Medio	Alto
244	VILLA VICTORIA	SAN DIEGO SUCHITEPEC	151140026	14	114	12.3	Bajo	Alto
245	VILLA VICTORIA	SAN FELIPE DE LA ROSA	151140027	15	116	12.9	Medio	Alto
246	VILLA VICTORIA	SANTA CRUZ DE LA ROSA	151140103	7	142	4.9	Medio	Alto
247	VILLA VICTORIA	VILLA VICTORIA	151140001	21	32	65.6	Muy bajo	Medio
248	XONACATLAN	SAN ANTONIO	151150031	6	6	100.0	Bajo	Alto
249	XONACATLAN	SAN MIGUEL MIMIAPAN	151150005	8	27	29.6	Bajo	Alto
250	XONACATLAN	SANTA MARIA ZOLOTEPEC	151150006	12	199	6.0	Muy bajo	Medio
251	XONACATLAN	XONACATLAN	151150001	6	362	1.7	Muy bajo	Bajo
252	ZINACANTEPEC	BARRIO DE MEXICO	151180087	22	192	11.5	Medio	Alto
253	ZINACANTEPEC	EL COPORO	151180014	22	94	23.4	Medio	Alto
254	ZINACANTEPEC	EL CURTIDOR	151180017	25	19	131.6	Bajo	Alto
255	ZINACANTEPEC	LA ROSA	151180124	4	2	200.0	Alto	Muy alto
256	ZINACANTEPEC	LOMA DE SAN FRANCISCO	151180031	24	6	400.0	Medio	Alto
257	ZINACANTEPEC	MORELOS	151180025	22	16	137.5	Muy bajo	Bajo
258	ZINACANTEPEC	SAN ANTONIO ACAHUALCO	151180053	19	59	32.2	Bajo	Alto
259	ZINACANTEPEC	SAN BARTOLO EL VIEJO	151180085	25	9	277.8	Bajo	Alto
260	ZINACANTEPEC	SAN JUAN DE LAS HUERTAS	151180058	44	16	275.0	Muy bajo	Bajo
261	ZINACANTEPEC	SAN LORENZO CUAHUTENCO	151180059	21	39	53.8	Bajo	Alto
262	ZINACANTEPEC	SAN MIGUEL HOJAS ANCHAS	151180125	22	22	100.0	Medio	Alto
263	ZINACANTEPEC	SAN PEDRO TEJALPA	151180062	22	4	550.0	Bajo	Alto
264	ZINACANTEPEC	SANTA MARIA DEL MONTE	151180067	21	22	95.5	Bajo	Medio

Fuente: Elaboración propia con base en la información proporcionada por el SAIMEX, INEGI 2010, CONEVAL 2010, CONAPO 2010.

Anexo 19. Localidades beneficiadas con el programa "Apadrina a un niño indígena" 2012, e información complementaria, Parte 1

NÚM	MUN	LOC	CLAV_LOC	BENEF	POB_5	% POB_5	GRAD_REZ	GRAD_MAR
1	ACAMBAY	BARRIO DE GUADALUPE	150010025	1	135	0.7	Medio	Alto
2	ACAMBAY	DETIÑA	150010016	1	424	0.2	Bajo	Alto
3	ACAMBAY	DONGU	150010017	3	106	2.8	Bajo	Alto
4	ACAMBAY	DONGU PUERTO	150010054	2	138	1.4	Medio	Alto
5	ACAMBAY	DOXTEJE BARRIO PRIMERO	150010082	1	182	0.5	Medio	Alto
6	ACAMBAY	DOXTEJE CENTRO	150010064	1	229	0.4	Medio	Alto
7	ACAMBAY	GANZDA	150010024	2	822	0.2	Medio	Alto
8	ACAMBAY	LA FLORIDA	150010060	2	43	4.7	Medio	Alto
9	ACAMBAY	LOMA DE SAN ANGEL	150010057	10	74	13.5	Medio	Alto
10	ACAMBAY	PUEBLO NUEVO	150010037	95	2385	4.0	Medio	Alto
11	ACAMBAY	PUERTO DE DONGU	150010054	3	138	2.2	Medio	Alto
12	ACAMBAY	SAN FRANCISCO SHAXNI	150010040	10	551	1.8	Medio	Alto
13	ACAMBAY	SAN PEDRO DE LOS METATES	150010046	4	581	0.7	Bajo	Alto
14	ACAMBAY	SANTA MARIA TIXMADEJE (TIXMADEJE)	150010048	1	418	0.2	Medio	Alto
15	ACAMBAY	TIXMADEJE CHIQUITO	150010049	3	205	1.5	Bajo	Alto
16	ACAMBAY	TIXMADEJE GRANDE	150010048	2	418	0.5	Medio	Alto
17	ACULCO	EJIDO DE SAN MARTIN	150030025	1	84	1.2	Medio	Alto
18	ACULCO	EJIDO SAN JOAQUIN COSCOMATEPEC	150030022	5	21	23.8	Medio	Alto
19	ACULCO	EL AZAFRAN CENTRO	150030004	1	88	1.1	Bajo	Alto
20	ACULCO	EL MOGOTE	150030056	4	121	3.3	Medio	Alto
21	ACULCO	LA CONCEPCIÓN	150030008	3	7	42.9	Bajo	Alto
22	ACULCO	LA CONCEPCIÓN PUEBLO	150030009	2	486	0.4	Medio	Alto
23	ACULCO	LA SOLEDAD EJIDO	150030051	3	2	150.0	Medio	Alto
24	ACULCO	LOS AILES	150030002	2	9	22.2	Medio	Alto
25	ACULCO	ÑADO BUENAVISTA	150030017	3	100	3.0	Medio	Alto
26	ACULCO	SAN ANTONIO EL ZETHE	150030054	5	36	13.9	Bajo	Medio
27	ACULCO	SAN JOAQUIN COSCOMATEPEC	150030046	3	16	18.8	Medio	Alto
28	ACULCO	SAN LUCAS TOTOLMALOYA	150030024	1	863	0.1	Medio	Alto
29	ACULCO	SAN MARTIN EJIDO	150030025	4	84	4.8	Medio	Alto
30	ACULCO	SAN PEDRO DENXHI CENTRO	150030026	1	11	9.1	Medio	Alto
31	ACULCO	SAN PEDRO DENXHI SEGUNDO CUARTE	150030089	2	32	6.3	Bajo	Alto
32	ACULCO	SANTA ANA OXTOC TOXHIE	150030075	3	129	2.3	Alto	Muy alto
33	ACULCO	SANTIAGO OXTOC TOXHIE	150030031	8	349	2.3	Alto	Muy alto
34	ALMOLOYA DE JU	BARRIO EL JACAL DE YEBUCIVI	150050055	3	3	100.0	Alto	Muy alto
35	ALMOLOYA DE JU	EJIDO TRES BARRACAS	150050087	1	13	7.7	Medio	Alto
36	ALMOLOYA DE JU	EL TEPEOTAL	150050129	9	34	26.5	Medio	Alto
37	ALMOLOYA DE JU	LA SOLEDAD OCOYOTEPEC	150050085	3	3	100.0	Alto	Muy alto
38	ALMOLOYA DE JU	LAZARO CARDENAS	150050109	5	0	#;DIV/0!	Medio	Alto
39	ALMOLOYA DE JU	MAYORAZGO DE LEON (ESTACION RIO	150050016	1	5	20.0	Bajo	Alto
40	ALMOLOYA DE JU	OCOYOTEPEC	150050019	1	15	6.7	Medio	Alto
41	ALMOLOYA DE JU	PALOS AMARILLOS (PALOS AMARILLOS	150050090	27	4	675.0	Medio	Alto
42	ALMOLOYA DE JU	POTEJE NORTE	150050026	2	1	200.0	Bajo	Alto
43	ALMOLOYA DE JU	SAN AGUSTIN POTEJE	150050025	1	2	50.0	Medio	Alto
44	ALMOLOYA DE JU	SAN FRANCISCO TLALCICALCALPAN	150050032	2	119	1.7	Muy bajo	Bajo
45	ALMOLOYA DE JU	SAN MIGUEL ALMOLOYAN	150050035	6	48	12.5	Bajo	Alto
46	ALMOLOYA DE JU	SANTA MARIA NATIVITAS	150050044	13	54	24.1	Medio	Alto
47	ALMOLOYA DE JU	SANTIAGUITO TLALCICALCALLI	150050045	1	16	6.3	Bajo	Medio
48	ALMOLOYA DE JU	TRES BARRACAS	150050087	1	13	7.7	Medio	Alto
49	AMANALCO	CABECERA MUNICIPAL	150070001	2	47	4.3	Muy bajo	Medio
50	AMANALCO	LA PROVIDENCIA	150070030	1	127	0.8	Medio	Alto
51	AMANALCO	PUEBLO NUEVO	150070022	20	129	15.5	Medio	Alto
52	AMANALCO	SAN JERONIMO PRIMERA SECCION (EL	150070031	2	6	33.3	Medio	Alto
53	AMANALCO	SAN MATEO	150070015	5	290	1.7	Medio	Alto
54	AMANALCO	SAN SEBASTIAN EL CHICO	150070017	5	41	12.2	Medio	Alto
55	AMANALCO	SAN SEBASTIAN GRANDE	150070018	6	290	2.1	Medio	Alto
56	AMECAMECA	CABECERA MUNICIPAL	150090001	1	98	1.0	Muy bajo	Bajo
57	AMECAMECA	SAN ANTONIO ZOYA TZINGO	150090003	14	16	87.5	Muy bajo	Medio
58	AMECAMECA	SAN FRANCISCO ZENTLALPAN	150090005	11	8	137.5	Muy bajo	Bajo
59	AMECAMECA	SAN PEDRO NEXAPA	150090006	7	12	58.3	Bajo	Alto
60	AMECAMECA	SANTA ISABEL CHALMA	150090007	1	1	100.0	Bajo	Medio
61	AMECAMECA	SANTIAGO CUAUHTENCO	150090008	6	8	75.0	Bajo	Medio
62	ATLACOMULCO	ATLACOMULCO DE FABELA	150140001	1	456	0.2	Muy bajo	Muy bajo
63	ATLACOMULCO	BOBASHI DE GUADALUPE	150140004	8	329	2.4	Medio	Alto
64	ATLACOMULCO	CHALCHIHUAPAN	150140038	7	774	0.9	Medio	Alto
65	ATLACOMULCO	CHOSTO DE LOS JARROS	150140012	5	250	2.0	Bajo	Alto

Fuente: Elaboración propia con base en la información proporcionada por el SAIMEX, INEGI 2010, CONEVAL 2010, CONAPO 2010.

Anexo 20. Localidades beneficiadas con el programa "Apadrina a un niño indígena" 2012, e información complementaria, Parte 2

NÚM	MUN	LOC	CLAV_LOC	BENEF	POB 5	% POB 5	GRAD_REZ	GRAD_MAR
66	ATLACOMULCO	LA MESA CHOSTO	150140024	6	288	2.1	Medio	Alto
67	ATLACOMULCO	PUEBLO NUEVO	150140031	2	1166	0.2	Medio	Alto
68	ATLACOMULCO	SAN ANTONIO ENCHISHI	150140035	2	3107	0.1	Medio	Alto
69	ATLACOMULCO	SAN FELIPE PUEBLO NUEVO	150140031	30	1166	2.6	Medio	Alto
70	ATLACOMULCO	SAN JERONIMO DE LOS JARROS	150140042	3	388	0.8	Medio	Alto
71	ATLACOMULCO	SAN JUAN DE LOS JARROS	150140047	7	335	2.1	Bajo	Alto
72	ATLACOMULCO	SAN PEDRO DEL ROSAL	150140051	4	1735	0.2	Bajo	Alto
73	CAPULHUAC	AGUA BLANCA	150190006	36	1	3600.0	Muy bajo	Bajo
74	CAPULHUAC	SAN NICOLAS TLAZALA	150190005	4	18	22.2	Muy bajo	Bajo
75	CHAPA DE MOTA	DONGU	150260008	1	893	0.1	Medio	Alto
76	CHAPA DE MOTA	EJIDO DE SAN FELIPE COAMANGO	150260036	1	193	0.5	Medio	Alto
77	CHAPA DE MOTA	EL QUINTE	150260019	2	30	6.7	Bajo	Alto
78	CHAPA DE MOTA	SAN FELIPE COAMANGO	150260020	14	845	1.7	Bajo	Alto
79	CHAPA DE MOTA	SAN FRANCISCO DE LAS TABLAS	150260021	20	7	285.7	Medio	Alto
80	CHAPA DE MOTA	SAN GABRIEL	150260022	12	15	80.0	Muy bajo	Medio
81	CHAPA DE MOTA	SANTA ELENA	150260024	12	34	35.3	Bajo	Alto
82	DONATO GUERRA	RANCHERIA SAN MARTIN OBISPO	150320014	3	1	300.0	Bajo	Alto
83	DONATO GUERRA	SAN ANTONIO HIDALGO (RANCHERIA DE	150320010	18	0	#;DIV/0!	Medio	Alto
84	DONATO GUERRA	SAN MARTIN OBISPO (SAN MARTIN SAN	150320015	21	128	16.4	Bajo	Alto
85	DONATO GUERRA	SAN SIMON DE LA LAGUNA	150320017	18	4086	0.4	Alto	Muy alto
86	DONATO GUERRA	TRES PUENTES	150320030	1	180	0.6	Medio	Alto
87	EL ORO	ADOLFO LOPEZ MATEOS	150640002	6	185	3.2	Bajo	Alto
88	EL ORO	BARRIO DE LAS PEÑITAS	150640047	2	146	1.4	Medio	Alto
89	EL ORO	BARRIO DEL GIGANTE	150640035	1	247	0.4	Medio	Alto
90	EL ORO	BASSOCO DE HIDALGO	150640005	1	155	0.6	Bajo	Alto
91	EL ORO	CABECERA MUNICIPAL	150640001	1	43	2.3	Muy bajo	Bajo
92	EL ORO	CERRO LLORON	150640034	1	134	0.7	Medio	Alto
93	EL ORO	CITEJE	150640007	1	89	1.1	Medio	Alto
94	EL ORO	EL MOGOTE	150640036	1	68	1.5	Medio	Alto
95	EL ORO	EL ORO DE HIDALGO	150640001	1	43	2.3	Muy bajo	Bajo
96	EL ORO	ENDOTEJIARE	150640011	1	43	2.3	Bajo	Alto
97	EL ORO	ESTACION TULTENAGO (TULTENAGO)	150640030	1	0	#;DIV/0!	Muy bajo	Bajo
98	EL ORO	LA JORDANA	150640014	1	9	11.1	Muy bajo	Bajo
99	EL ORO	LA LOMA DE LA CIMA	150640062	1	43	2.3	Bajo	Alto
100	EL ORO	LA PALMA	150640019	4	182	2.2	Medio	Alto
101	EL ORO	LA SOLEDAD	150640052	1	72	1.4	Bajo	Alto
102	EL ORO	LAGUNA SECA	150640057	1	114	0.9	Medio	Alto
103	EL ORO	LAZARO CARDENAS	150640059	1	95	1.1	Medio	Alto
104	EL ORO	LLANITO CUATRO	150640060	1	69	1.4	Medio	Alto
105	EL ORO	LOMA DEL CAPULIN	150640058	1	0	#;DIV/0!	Medio	Alto
106	EL ORO	PUEBLO NUEVO DE LOS ANGELES	150640021	1	265	0.4	Medio	Alto
107	EL ORO	SANTA CRUZ DEL TEJOCOTE	150640029	1	311	0.3	Medio	Alto
108	EL ORO	SANTA ROSA DE GUADALUPE	150640049	1	104	1.0	Bajo	Alto
109	EL ORO	SANTA ROSA DE LIMA	150640025	1	494	0.2	Medio	Alto
110	EL ORO	SANTIAGO OXTEMPAN	150640027	6	318	1.9	Medio	Alto
111	EL ORO	TAPAXCO	150640028	1	11	9.1	Muy bajo	Medio
112	EL ORO	VENTA DEL AIRE	150640031	1	160	0.6	Bajo	Alto
113	IXTAPAN DEL ORO	SAN MIGUEL IXTAPAN	150410007	1	0	#;DIV/0!	Bajo	Alto
114	IXTAPAN DEL ORO	CABECERA MUNICIPAL	150410001	10	1	1000.0	Muy bajo	Bajo
115	IXTAPAN DEL ORO	EL CHILAR	150410003	1	0	#;DIV/0!	Bajo	Alto
116	IXTAPAN DEL ORO	MIHUATLAN DE HIDALGO (SANTA CRUZ	150410004	1	30	3.3	Medio	Alto
117	IXTAPAN DEL ORO	SAN MARTIN OCOXOCHITEPEC (SAN MA	150410006	27	1	2700.0	Bajo	Alto
118	IXTLAHUACA	ATOTONILCO	150420072	4	254	1.6	Medio	Alto
119	IXTLAHUACA	BARRIO DE SHIRA	150420060	4	12	33.3	Medio	Alto
120	IXTLAHUACA	CABECERA MUNICIPAL	150420001	4	112	3.6	Muy bajo	Muy bajo
121	IXTLAHUACA	CONCEPCION DE LOS BAÑOS	150420002	4	2032	0.2	Bajo	Alto
122	IXTLAHUACA	DOLORES ENYEGE	150420004	4	93	4.3	Medio	Alto
123	IXTLAHUACA	EMILIANO ZAPATA	150420034	5	1102	0.5	Medio	Alto
124	IXTLAHUACA	JALPA DE DOLORES	150420009	5	138	3.6	Medio	Alto
125	IXTLAHUACA	JALPA DE LOS BAÑOS	150420010	4	607	0.7	Medio	Alto
126	IXTLAHUACA	LA CONCEPCION DE LOS BAÑOS	150420002	4	2032	0.2	Bajo	Alto
127	IXTLAHUACA	LA GUADALUPANA (EL SAUCO)	150420006	4	7	57.1	Alto	Alto
128	IXTLAHUACA	SAN ANDRES DEL PEDREGAL	150420013	4	89	4.5	Bajo	Alto
129	IXTLAHUACA	SAN BARTOLO DEL LLANO	150420016	4	1238	0.3	Bajo	Alto
130	IXTLAHUACA	SAN CRISTOBAL DE LOS BAÑOS	150420017	4	1441	0.3	Medio	Alto

Fuente: Elaboración propia con base en la información proporcionada por el SAIMEX, INEGI 2010, CONEVAL 2010, CONAPO 2010.

Anexo 21. Localidades beneficiadas con el programa "Apadrina a un niño indígena" 2012, e información complementaria, Parte 3

NÚM	MUN	LOC	CLAV_LOC	BENEF	POB_5	% POB_5	GRAD_REZ	GRAD_MAR
131	IXTLAHUACA	SAN FRANCISCO DEL RIO	150420041	4	195	2.1	Medio	Alto
132	IXTLAHUACA	SAN ISIDRO BOXPE	150420021	1	455	0.2	Medio	Alto
133	IXTLAHUACA	SAN MIGUEL EL ALTO (RANCHOS VIEJO	150420038	4	0	#DIV/0!	Medio	Alto
134	IXTLAHUACA	SAN MIGUEL ENYEGE	150420027	4	409	1.0	Medio	Alto
135	IXTLAHUACA	SANTA ANA IXTLAHUACA	150420031	8	817	1.0	Medio	Alto
136	IXTLAHUACA	SANTA ANA LA LADERA	150420032	4	532	0.8	Medio	Alto
137	IXTLAHUACA	SANTA MARIA DEL LLANO	150420033	4	182	2.2	Bajo	Medio
138	JILOTEPEC	XHIMOJAY	150450033	34	18	188.9	Bajo	Alto
139	JILOTEPEC	MAGUEYCITOS	150450018	26	0	#DIV/0!	Bajo	Medio
140	JIQUIPILCO	BARRIO PRIMERO	150470004	3	159	1.9	Bajo	Alto
141	JIQUIPILCO	BUENOS AIRES	150470067	50	409	12.2	Bajo	Alto
142	JIQUIPILCO	CABECERA MUNICIPAL	150470001	2	9	22.2	Muy bajo	Bajo
143	JIQUIPILCO	CERRITO DEL PANAL	150470069	5	143	3.5	Medio	Alto
144	JIQUIPILCO	COLONIA MORELOS	150470051	1	88	1.1	Medio	Alto
145	JIQUIPILCO	EJIDO DE ENDOTZI (MANZANA SEXTA)	150470007	3	11	27.3	Medio	Alto
146	JIQUIPILCO	EJIDO LLANO GRANDE	150470029	2	37	5.4	Bajo	Medio
147	JIQUIPILCO	EJIDO LLANO GRANDE (PLANTA PILOTO	150470029	2	37	5.4	Bajo	Medio
148	JIQUIPILCO	EJIDO LOMA DE MALACOTA (LOMA DE M	150470010	1	498	0.2	Medio	Alto
149	JIQUIPILCO	LA NOPALERA	150470059	1	91	1.1	Medio	Alto
150	JIQUIPILCO	LA PASTORA	150470016	2	6	33.3	Medio	Alto
151	JIQUIPILCO	LOMA DE HIGALGO	150470008	1	107	0.9	Bajo	Alto
152	JIQUIPILCO	LOMA DE SAN FELIPE	150470011	3	117	2.6	Medio	Alto
153	JIQUIPILCO	LOMA DEL ASTILLERO	150470009	2	43	4.7	Bajo	Medio
154	JIQUIPILCO	LOMA VICENTE GUERRERO	150470012	2	21	9.5	Bajo	Alto
155	JIQUIPILCO	MANAZANA SEGUNDA DE SANTA CRUZ	150470095	1	137	0.7	Bajo	Alto
156	JIQUIPILCO	MANAZANA TERCERA PANTHE	150470063	1	6	16.7	Bajo	Alto
157	JIQUIPILCO	MANZANA QUINTA DE SAN BARTOLO OX	150470073	1	26	3.8	Medio	Alto
158	JIQUIPILCO	MOXTEJE	150470015	2	22	9.1	Bajo	Medio
159	JIQUIPILCO	PORTEZUELO	150470017	10	8	125.0	Bajo	Alto
160	JIQUIPILCO	PRIMERA MANZANA DE SANTA CRUZ TE	150470025	3	113	2.7	Bajo	Alto
161	JIQUIPILCO	RANCHERIA DE SILA (EJIDO DE SILA)	150470028	7	38	18.4	Medio	Alto
162	JIQUIPILCO	RANCHO ALEGRE	150470002	6	90	6.7	Bajo	Alto
163	JIQUIPILCO	RANCHO COLORADO	150470005	4	3	133.3	Medio	Alto
164	JIQUIPILCO	SAN ANTONIO NIXINI	150470018	1	13	7.7	Bajo	Alto
165	JIQUIPILCO	SAN BARTOLO OXTOTITLAN	150470019	1	594	0.2	Medio	Alto
166	JIQUIPILCO	SAN FELIPE SANTIAGO	150470020	1	829	0.1	Bajo	Alto
167	JIQUIPILCO	SAN JOSE DEL SITIO	150470022	2	164	1.2	Bajo	Alto
168	JIQUIPILCO	SANTA CRUZ TEPEXPAN	150470025	1	113	0.9	Bajo	Alto
169	JIQUIPILCO	SANTA ISABEL	150470026	1	6	16.7	Bajo	Alto
170	JIQUIPILCO	SANTA MARIA NATIVITAS	150470027	1	75	1.3	Medio	Alto
171	JIQUIPILCO	TIERRA BLANCA	150470058	2	40	5.0	Bajo	Alto
172	JOCOTITLAN	BARRIO DE BOYECHA	150480024	1	13	7.7	Medio	Alto
173	JOCOTITLAN	BARRIO DE LAS FUENTES	150480050	2	2	100.0	Medio	Alto
174	JOCOTITLAN	BARRIO DE SAN JACINTO	150480053	5	9	55.6	Bajo	Medio
175	JOCOTITLAN	BARRIO DE SAN JOAQUIN	150480032	1	76	1.3	Bajo	Alto
176	JOCOTITLAN	BARRIO LA VENTA	150480021	2	7	28.6	Bajo	Alto
177	JOCOTITLAN	CABECERA MUNICIPAL	150480001	1	63	1.6	Muy bajo	Bajo
178	JOCOTITLAN	CONCEPCION CARO	150480004	2	19	10.5	Muy bajo	Medio
179	JOCOTITLAN	HUEMETLA	150480027	1	20	5.0	Bajo	Alto
180	JOCOTITLAN	LA PROVIDENCIA	150480007	1	1	100.0	Bajo	Alto
181	JOCOTITLAN	LOS REYES	150480008	4	32	12.5	Muy bajo	Medio
182	JOCOTITLAN	SAN FRANCISCO CHEJE	150480010	7	27	25.9	Bajo	Medio
183	JOCOTITLAN	SAN JUAN COAJOMULCO	150480012	1	190	0.5	Bajo	Alto
184	JOCOTITLAN	SAN MARCOS COAJOMULCO (SAN MAR	150480034	6	89	6.7	Medio	Alto
185	JOCOTITLAN	SAN MIGUEL TENOCHTITLAN	150480013	6	290	2.1	Muy bajo	Medio
186	JOCOTITLAN	SANTA MARIA CITENDEJE	150480015	2	275	0.7	Bajo	Alto
187	JOCOTITLAN	SANTA MARIA ENDARE	150480016	4	46	8.7	Bajo	Alto
188	JOCOTITLAN	SANTIAGO CASANDEJE	150480017	1	149	0.7	Bajo	Alto
189	JOCOTITLAN	SANTIAGO YECHE	150480018	2	21	9.5	Bajo	Alto
190	JOCOTITLAN	TIACAQUE	150480020	1	1	100.0	Bajo	Alto
191	LERMA	COLONIA ADOLFO LOPEZ MATEOS	150510031	12	82	14.6	Muy bajo	Medio
192	LERMA	LA CONCEPCION XOCHICUAUTLA	150510008	3	193	1.6	Bajo	Alto
193	LERMA	LAS MESAS HUITZILAPAN	150510010	3	2	150.0	Bajo	Alto
194	LERMA	LAS RAJAS HUITZILAPAN (SAN MARTIN	150510036	4	34	11.8	Bajo	Alto
195	LERMA	SAN AGUSTIN HUITZILAPAN	150510016	3	3	100.0	Bajo	Alto

Fuente: Elaboración propia con base en la información proporcionada por el SAIMEX, INEGI 2010, CONEVAL 2010, CONAPO 2010.

Anexo 22. Localidades beneficiadas con el programa "Apadrina a un niño indígena" 2012, e información complementaria, Parte 4

NÚM	MUN	LOC	CLAV_LOC	BENEF	POB_5	% POB_5	GRAD_REZ	GRAD_MAR
196	LERMA	SAN LORENZO HUITZIZILAPAN	150510019	5	13	38.5	Muy bajo	Bajo
197	LERMA	SAN MATEO ATARASQUILLO	150510020	4	44	9.1	Muy bajo	Bajo
198	LERMA	SAN PEDRO HUITZIZILAPAN	150510023	2	38	5.3	Muy bajo	Medio
199	LERMA	SAN PEDRO TULTEPEC	150510024	6	62	9.7	Muy bajo	Bajo
200	LERMA	SANTA CRUZ CHIGNAHUAPAN	150510033	6	6	100.0	Muy bajo	Muy bajo
201	LERMA	SANTA CRUZ HUITZIZILAPAN	150510054	12	111	10.8	Muy bajo	Medio
202	LERMA	SANTA MARIA TLALMIMILOLPAN	150510027	2	153	1.3	Muy bajo	Bajo
203	LERMA	ZACAMULPA HUITZIZILAPAN (SAN ISIDRO)	150510013	1	77	1.3	Muy bajo	Medio
204	MALINALCO	SAN SIMON EL ALTO	150520024	50	2	2500.0	Bajo	Alto
205	METEPEC	METEPEC	150540001	6	98	6.1	Muy bajo	Muy bajo
206	METEPEC	SAN BARTOLOME TLALTELULCO	150540032	12	35	34.3	Muy bajo	Bajo
207	METEPEC	SAN JERONIMO CHICAHUALCO	150540037	19	97	19.6	Muy bajo	Muy bajo
208	METEPEC	SAN JORGE PUEBLO NUEVO	150540038	12	100	12.0	Muy bajo	Muy bajo
209	METEPEC	SAN SALVADOR TIZATLALLI	150540049	6	268	2.2	Muy bajo	Muy bajo
210	METEPEC	SAN SEBASTIAN	150540052	18	3	600.0	Muy bajo	Bajo
211	METEPEC	SANTA MARIA MAGDALENA OCOTITLAN	150540055	6	27	22.2	Muy bajo	Medio
212	MORELOS	BARRIO CUARTO (LA LOMA)	150560018	1	96	1.0	Bajo	Alto
213	MORELOS	BARRIO PRIMERO (LA CALAVERA)	150560016	2	36	5.6	Bajo	Alto
214	MORELOS	BARRIO TERCERO	150560017	2	64	3.1	Medio	Alto
215	MORELOS	CABECERA MUNICIPAL	150560001	2	194	1.0	Bajo	Medio
216	MORELOS	COLONIA FRANCISCO I. MADERO	150560029	1	527	0.2	Alto	Alto
217	MORELOS	EJIDO DE SAN ANTONIO	150560030	2	2	100.0	Bajo	Medio
218	MORELOS	LA BELTRAN	150560019	2	136	1.5	Alto	Muy alto
219	MORELOS	LA CAÑADA	150560048	2	35	5.7	Medio	Alto
220	MORELOS	LA FINCA	150560023	2	19	10.5	Medio	Alto
221	MORELOS	LA LOMA	150560018	1	96	1.0	Bajo	Alto
222	MORELOS	LAGUNA SECA	150560031	2	330	0.6	Alto	Muy alto
223	MORELOS	LOMA DE BUENAVISTA	150560015	2	328	0.6	Medio	Alto
224	MORELOS	RANCHERIA SAN ANTONIO	150560002	2	7	28.6	Medio	Alto
225	MORELOS	SAN GREGORIO MECAPEXCO	150560004	1	181	0.6	Medio	Alto
226	MORELOS	SAN JOSE LA EPIFANIA	150560005	1	8	12.5	Medio	Alto
227	MORELOS	SAN LORENZO MALACOTA	150560006	1	848	0.1	Medio	Alto
228	MORELOS	SAN MARCOS TLAZALPAN	150560007	9	1316	0.7	Medio	Alto
229	MORELOS	SAN SEBASTIAN	150560008	2	130	1.5	Bajo	Alto
230	MORELOS	SANTA CLARA DE JUAREZ	150560009	2	210	1.0	Bajo	Alto
231	MORELOS	XHINTE DE LAGOS	150560013	2	97	2.1	Medio	Alto
232	MORELOS	XICAN	150560035	1	126	0.8	Medio	Alto
233	OCOYOACAC	COLONIA GUADALUPE VICTORIA	150620003	2	6	33.3	Muy bajo	Bajo
234	OCOYOACAC	COLONIA EL PIRAME	150620038	2	6	33.3	Muy bajo	Bajo
235	OCOYOACAC	EL LLANO DEL COMPROMISO	150620049	2	11	18.2	Muy bajo	Bajo
236	OCOYOACAC	OCOYOACAC	150620001	18	60	30.0	Muy bajo	Bajo
237	OCOYOACAC	SAN ANTONIO EL LLANITO	150620011	27	3	900.0	Muy bajo	Bajo
238	OCUILAN	COLONIA DOCTOR GUSTAVO BAZ	150630008	11	109	10.1	Bajo	Alto
239	OCUILAN	LOMAS DE TEOCALTZINGO (LOMA DE TEOCALTZINGO)	150630046	1	218	0.5	Medio	Alto
240	OCUILAN	SAN JOSE TOTOC	150630029	8	80	10.0	Medio	Alto
241	OCUILAN	SAN JUAN ATZINGO	150630019	2	100	2.0	Bajo	Alto
242	OCUILAN	SANTA LUCIA	150630022	44	77	57.1	Medio	Alto
243	OCUILAN	TEOCALTZINGO	150630046	5	218	2.3	Medio	Alto
244	OCUILAN	TOTOC EL (SAN JOSE TOTOC)	150630029	4	80	5.0	Medio	Alto
245	OTZOLOTEPEC	COLONIA GUADALUPE VICTORIA	150670005	4	65	6.2	Bajo	Medio
246	OTZOLOTEPEC	EL CAPULIN	150670019	2	0	#;DIV/0!	Muy bajo	Bajo
247	OTZOLOTEPEC	EL OXCO	150670029	1	68	1.5	Medio	Alto
248	OTZOLOTEPEC	HUANICA LA (LA GUANICA)	150670006	3	328	0.9	Medio	Alto
249	OTZOLOTEPEC	LA HUANICA	150670006	69	328	21.0	Medio	Alto
250	OTZOLOTEPEC	SAN AGUSTIN MIMBRES	150670009	1	97	1.0	Muy bajo	Medio
251	OTZOLOTEPEC	SAN MATEO MOZOQUILPAN	150670013	1	80	1.3	Muy bajo	Medio
252	OTZOLOTEPEC	SANTA ANA JILOTZINGO	150670014	4	1331	0.3	Medio	Alto
253	OTZOLOTEPEC	SANTA MARIA TETITLA	150670015	7	46	15.2	Muy bajo	Bajo
254	OTZOLOTEPEC	VILLA CUAUHEMOC	150670001	45	114	39.5	Muy bajo	Bajo
255	SAN FELIPE DEL F	BARRIO TEPETITLAN EMILIO PORTES GIL	150740223	1	392	0.3	Medio	Alto
256	SAN FELIPE DEL F	BARRIO TUNGAREO EMILIO PORTES GIL	150740244	1	191	0.5	Medio	Alto
257	SAN FELIPE DEL F	CABECERA MUNICIPAL	150740001	2	180	1.1	Muy bajo	Bajo
258	SAN FELIPE DEL F	CALVARIO BUENAVISTA	150740007	2	54	3.7	Bajo	Alto
259	SAN FELIPE DEL F	CALVARIO DEL CARMEN	150740008	2	763	0.3	Alto	Muy alto
260	SAN FELIPE DEL F	CHARCOS AZULES SAN JERONIMO MAVER	150740274	1	57	1.8	Medio	Alto

Fuente: Elaboración propia con base en la información proporcionada por el SAIMEX, INEGI 2010, CONEVAL 2010, CONAPO 2010.

Anexo 23. Localidades beneficiadas con el programa "Apadrina a un niño indígena" 2012, e información complementaria, Parte 5

NÚM	MUN	LOC	CLAV_LOC	BENEF	POB_5	% POB_5	GRAD_REZ	GRAD_MAR
261	SAN FELIPE DEL R	CHICHILPA	150740022	4	312	1.3	Medio	Alto
262	SAN FELIPE DEL R	CHOTEJE	150740024	6	591	1.0	Medio	Alto
263	SAN FELIPE DEL R	COLONIA PLATEROS DE PALMILLAS	150740197	5	30	16.7	Bajo	Alto
264	SAN FELIPE DEL R	DIOS PADRE	150740026	1	177	0.6	Medio	Alto
265	SAN FELIPE DEL R	DOLORES HIDALGO	150740027	1	1104	0.1	Medio	Alto
266	SAN FELIPE DEL R	DOTEGIARE	150740028	1	568	0.2	Medio	Alto
267	SAN FELIPE DEL R	EJIDO DE PALMILLAS	150740260	2	13	15.4	Bajo	Alto
268	SAN FELIPE DEL R	EJIDO DE SAN FELIPE DEL PROGRESO	150740251	3	7	42.9	Muy bajo	Bajo
269	SAN FELIPE DEL R	EJIDO DE SAN JUAN JALPA	150740261	5	79	6.3	Medio	Alto
270	SAN FELIPE DEL R	EJIDO DE TLALCHICHILPA	150740120	1	179	0.6	Medio	Alto
271	SAN FELIPE DEL R	EJIDO DEL TUNAL NENAXI	150740126	1	46	2.2	Bajo	Alto
272	SAN FELIPE DEL R	EJIDO LA VIRGEN	150740130	3	340	0.9	Medio	Alto
273	SAN FELIPE DEL R	EJIDO SAN PEDRO EL ALTO	150740292	1	317	0.3	Medio	Alto
274	SAN FELIPE DEL R	EL CARMEN OCOTEPEC	150740010	6	471	1.3	Medio	Alto
275	SAN FELIPE DEL R	EL OBRAJE	150740055	6	32	18.8	Bajo	Alto
276	SAN FELIPE DEL R	EL SALTO	150740264	1	79	1.3	Medio	Alto
277	SAN FELIPE DEL R	EL TUNAL	150740125	5	70	7.1	Bajo	Alto
278	SAN FELIPE DEL R	EMILIO PORTES GIL	150740029	5	1389	0.4	Bajo	Alto
279	SAN FELIPE DEL R	ESTUTEMPAN	150740031	8	97	8.2	Alto	Alto
280	SAN FELIPE DEL R	FRESNO DE NICHÍ	150740035	4	409	1.0	Medio	Alto
281	SAN FELIPE DEL R	GUADALUPE	150740233	124	6	2066.7	Bajo	Alto
282	SAN FELIPE DEL R	GUADALUPE COTE	150740037	2	565	0.4	Medio	Alto
283	SAN FELIPE DEL R	LA CABECERA	150740001	3	180	1.7	Muy bajo	Bajo
284	SAN FELIPE DEL R	LA CABECERA CONCEPCION	150740005	1	105	1.0	Muy bajo	Medio
285	SAN FELIPE DEL R	LA CONCEPCION CHICO (EL CENTRO)	150740018	1	239	0.4	Medio	Alto
286	SAN FELIPE DEL R	LA PURISIMA CONCEPCION MAYORAZG	150740051	2	591	0.3	Medio	Alto
287	SAN FELIPE DEL R	LA SOLEDAD	150740115	2	144	1.4	Medio	Alto
288	SAN FELIPE DEL R	LAS PALMILLAS	150740056	1	97	1.0	Medio	Alto
289	SAN FELIPE DEL R	LAS PALOMAS SANTA ANA NICHÍ	150740159	1	331	0.3	Medio	Alto
290	SAN FELIPE DEL R	LOC AGUA ZARCS NICHÍ	150740161	1	133	0.8	Medio	Alto
291	SAN FELIPE DEL R	LOC EJIDO SAN PEDRO EL ALTO	150740292	2	317	0.6	Medio	Alto
292	SAN FELIPE DEL R	LOC EJIDO SANTA ANA NICHÍ	150740107	1	316	0.3	Medio	Alto
293	SAN FELIPE DEL R	LOC EL FRESNO NICHÍ	150740035	1	409	0.2	Medio	Alto
294	SAN FELIPE DEL R	LOC EL TUNAL	150740125	1	70	1.4	Bajo	Alto
295	SAN FELIPE DEL R	LOC SAN JUAN JALPA	150740261	1	79	1.3	Medio	Alto
296	SAN FELIPE DEL R	LOC SANTA ANA NICHÍ	150740108	3	207	1.4	Medio	Alto
297	SAN FELIPE DEL R	MESA DE LA AGÜITA	150740052	5	46	10.9	Medio	Alto
298	SAN FELIPE DEL R	PALMILLAS	150740056	1	97	1.0	Medio	Alto
299	SAN FELIPE DEL R	RANCHERIA LA CARRERA	150740168	2	52	3.8	Medio	Alto
300	SAN FELIPE DEL R	RANCHERIA LA SOLEDAD	150740115	3	144	2.1	Medio	Alto
301	SAN FELIPE DEL R	RANCHERIA LA VIRGEN	150740129	16	149	10.7	Medio	Alto
302	SAN FELIPE DEL R	RINCON DE LOS PIRULES	150740064	24	461	5.2	Medio	Alto
303	SAN FELIPE DEL R	RIOYOS BUENAVISTA	150740066	1	564	0.2	Medio	Alto
304	SAN FELIPE DEL R	SAN AGUSTIN MEXTEPEC	150740074	1	2129	0.0	Medio	Alto
305	SAN FELIPE DEL R	SAN ANTONIO DE LAS HUERTAS	150740045	1	1093	0.1	Medio	Alto
306	SAN FELIPE DEL R	SAN ANTONIO LA CIENEGA (LA ROSA)	150740075	6	166	3.6	Medio	Alto
307	SAN FELIPE DEL R	SAN ANTONIO MEXTEPEC	150740076	5	393	1.3	Medio	Alto
308	SAN FELIPE DEL R	SAN JERONIMO BONCHETE	150740081	26	900	2.9	Medio	Alto
309	SAN FELIPE DEL R	SAN JERONIMO MAVATI	150740083	1	103	1.0	Medio	Alto
310	SAN FELIPE DEL R	SAN JUAN EVANGELISTA	150740090	1	141	0.7	Medio	Alto
311	SAN FELIPE DEL R	SAN JUAN JALPA CENTRO	150740092	30	220	13.6	Medio	Alto
312	SAN FELIPE DEL R	SAN JUAN RIOYOS	150740091	13	29	44.8	Medio	Alto
313	SAN FELIPE DEL R	SAN LUCAS OCOTEPEC	150740093	2	635	0.3	Medio	Alto
314	SAN FELIPE DEL R	SAN MIGUEL LA LABOR	150740097	23	2791	0.8	Medio	Alto
315	SAN FELIPE DEL R	SAN NICOLAS DE GUADALUPE	150740098	18	3879	0.5	Medio	Alto
316	SAN FELIPE DEL R	SAN NICOLAS MAVATI	150740099	5	232	2.2	Medio	Alto
317	SAN FELIPE DEL R	SAN PABLO TLALCHICHILPA	150740103	7	456	1.5	Medio	Alto
318	SAN FELIPE DEL R	SAN PEDRO EL ALTO	150740104	2	991	0.2	Medio	Alto
319	SAN FELIPE DEL R	SAN PEDRO EL CHICO	150740105	1	170	0.6	Medio	Alto
320	SAN FELIPE DEL R	SANTA ANA NICHÍ	150740108	1	207	0.5	Medio	Alto
321	SAN FELIPE DEL R	SANTA ANA NICHÍ EJIDO	150740107	2	316	0.6	Medio	Alto
322	SAN FELIPE DEL R	SANTA CRUZ MEXTEPEC	150740111	1	902	0.1	Medio	Alto
323	SAN FELIPE DEL R	SANTA RITA DE LA CUESTA	150740112	1	160	0.6	Medio	Alto
324	SAN FELIPE DEL R	TLALCHICHILPAN	150740119	1	103	1.0	Medio	Alto
325	SAN FELIPE DEL R	TRES ESTRELLAS	150740123	1	774	0.1	Medio	Alto

Fuente: Elaboración propia con base en la información proporcionada por el SAIMEX, INEGI 2010, CONEVAL 2010, CONAPO 2010.

Anexo 24. Localidades beneficiadas con el programa "Apadrina a un niño indígena" 2012, e información complementaria, Parte 6

NÚM	MUN	LOC	CLAV_LOC	BENEF	POB 5	% POB 5	GRAD_REZ	GRAD_MAR
326	SAN FELIPE DEL RIN	VIRGEN EJIDO LA	150740130	1	340	0.3	Medio	Alto
327	SAN JOSE DEL RIN	AGUA ZARCA PUEBLO NUEVO	151240002	1	348	0.3	Medio	Alto
328	SAN JOSE DEL RIN	BARRIO EL FRESNO	151240007	1	3	33.3	Medio	Alto
329	SAN JOSE DEL RIN	BARRIO EL PINTAL EL DEPOSITO	151240009	1	35	2.9	Medio	Alto
330	SAN JOSE DEL RIN	BARRIO EL QUELITE PUEBLO NUEVO	151240010	19	111	17.1	Medio	Alto
331	SAN JOSE DEL RIN	BARRIO PUENTECILLAS EL DEPOSITO	151240012	5	1	500.0	Medio	Alto
332	SAN JOSE DEL RIN	BARRIO SAN ANTONIO EL DEPOSITO	151240014	2	16	12.5	Medio	Alto
333	SAN JOSE DEL RIN	BARRIO SAN DIEGO PUEBLO NUEVO	151240015	60	195	30.8	Medio	Alto
334	SAN JOSE DEL RIN	BARRIO SANTA ANA PUEBLO NUEVO	151240017	46	254	18.1	Alto	Alto
335	SAN JOSE DEL RIN	BARRIO SANTA JUANITA	151240003	1	97	1.0	Medio	Alto
336	SAN JOSE DEL RIN	BARRIO SANTA JUANITA EL DEPOSITO	151240003	7	97	7.2	Medio	Alto
337	SAN JOSE DEL RIN	CABECERA MUNICIPAL	151240001	3	21	14.3	Bajo	Medio
338	SAN JOSE DEL RIN	CHIVATI	151240069	1	1	100.0	Medio	Alto
339	SAN JOSE DEL RIN	CHIVATI LA MESA	151240069	6	1	600.0	Medio	Alto
340	SAN JOSE DEL RIN	COLONIA BENITO JUAREZ SANTA CRUZ	151240030	3	127	2.4	Medio	Alto
341	SAN JOSE DEL RIN	EL CUARENTA Y CUATRO	151240035	4	221	1.8	Medio	Alto
342	SAN JOSE DEL RIN	EL HUIZACHE	151240058	3	45	6.7	Medio	Alto
343	SAN JOSE DEL RIN	EL LLANO SAN JUAN PALO SECO	151240063	24	4	600.0	Medio	Alto
344	SAN JOSE DEL RIN	GUADALUPE BUENAVISTA	151240048	2	21	9.5	Medio	Alto
345	SAN JOSE DEL RIN	JALTEPEC BARRIO GRANDE Y SANTIAGO	151240116	2	217	0.9	Medio	Alto
346	SAN JOSE DEL RIN	JALTEPEC CENTRO	151240059	2	425	0.5	Medio	Alto
347	SAN JOSE DEL RIN	LA CAÑADA DEL SAUCO	151240024	3	10	30.0	Medio	Alto
348	SAN JOSE DEL RIN	LA CHISPA	151240028	3	6	50.0	Medio	Alto
349	SAN JOSE DEL RIN	LA MESA	151240067	9	60	15.0	Medio	Alto
350	SAN JOSE DEL RIN	LA TRAMPA (LA TRAMPA GRANDE)	151240119	9	10	90.0	Medio	Alto
351	SAN JOSE DEL RIN	LA TRAMPA CHICA	151240118	2	8	25.0	Medio	Alto
352	SAN JOSE DEL RIN	LAS ROSAS	151240091	2	87	2.3	Medio	Alto
353	SAN JOSE DEL RIN	LOMA DEL CEDRO	151240126	2	8	25.0	Medio	Alto
354	SAN JOSE DEL RIN	LOMA DEL RANCHO	151240066	3	112	2.7	Medio	Alto
355	SAN JOSE DEL RIN	LOS LOBOS	151240064	2	33	6.1	Medio	Alto
356	SAN JOSE DEL RIN	LOS LOBOS SEGUNDA SECCION	151240065	1	34	2.9	Medio	Alto
357	SAN JOSE DEL RIN	PROVIDENCIA EJIDO EL DEPOSITO	151240078	12	16	75.0	Bajo	Alto
358	SAN JOSE DEL RIN	RAMEJE EL DEPOSITO EJIDO	151240082	1	8	12.5	Medio	Alto
359	SAN JOSE DEL RIN	RINCON DE LIJADERO	151240087	1	22	4.5	Medio	Alto
360	SAN JOSE DEL RIN	ROSA DE PALO AMARILLO	151240090	12	2	600.0	Bajo	Alto
361	SAN JOSE DEL RIN	SAN ANTONIO PUEBLO NUEVO	151240094	2	151	1.3	Medio	Alto
362	SAN JOSE DEL RIN	SAN ANTONIO PUEBLO NUEVO SAN ANTONIO	151240094	2	151	1.3	Medio	Alto
363	SAN JOSE DEL RIN	SAN FRANCISCO DE LA LOMA	151240097	1	64	1.6	Medio	Alto
364	SAN JOSE DEL RIN	SAN ISIDRO	151240099	1	58	1.7	Medio	Alto
365	SAN JOSE DEL RIN	SAN JOAQUIN DEL MONTE	151240102	1	17	5.9	Medio	Alto
366	SAN JOSE DEL RIN	SAN JOAQUIN LAMILLAS CENTRO	151240104	1	21	4.8	Medio	Alto
367	SAN JOSE DEL RIN	SAN MIGUEL AGUA BENDITA	151240107	1	714	0.1	Medio	Alto
368	SAN JOSE DEL RIN	SAN MIGUEL DEL CENTRO	151240109	2	317	0.6	Medio	Alto
369	SAN JOSE DEL RIN	YONDECE DEL CEDRO	151240122	1	74	1.4	Medio	Alto
370	SAN JOSE DEL RIN	YONDECE EL GRANDE	151240123	1	0	#;DIV/0!	Medio	Alto
371	SULTEPEC	SAN PEDRO HUEYAHUALCO	150800032	15	0	#;DIV/0!	Medio	Alto
372	SULTEPEC	COQUILLO	150800009	13	1	1300.0	Medio	Alto
373	SULTEPEC	EL HUIZACHE	150800059	12	0	#;DIV/0!	Medio	Alto
374	TEJUPILCO	AGUA BENDITA	150820262	1	0	#;DIV/0!	Bajo	Alto
375	TEJUPILCO	BEJUCOS DE SANCHEZ COLIN	150820022	1	0	#;DIV/0!	Bajo	Alto
376	TEJUPILCO	CABECERA MUNICIPAL	150820001	1	52	1.9	Muy bajo	Bajo
377	TEJUPILCO	COLONIA BUENAVISTA	150820564	1	0	#;DIV/0!	Muy bajo	Medio
378	TEJUPILCO	EL SAUZ DE OCOTEPEC (EL SAUZ)	150820204	1	0	#;DIV/0!	Medio	Alto
379	TEJUPILCO	MONTE DE DIOS	150820097	1	0	#;DIV/0!	Medio	Alto
380	TEJUPILCO	OCOYAPAN	150820267	1	0	#;DIV/0!	Bajo	Alto
381	TEJUPILCO	OJO DE AGUA (RINCON DE UGARTE)	150820103	8	0	#;DIV/0!	Muy bajo	Medio
382	TEJUPILCO	PUERTO DE JALPAN (JALPA)	150820301	1	0	#;DIV/0!	Bajo	Alto
383	TEJUPILCO	RINCON DE AGUIRRE	150820138	1	4	25.0	Muy bajo	Bajo
384	TEJUPILCO	RINCON DE LOPEZ	150820544	1	1	100.0	Medio	Alto
385	TEJUPILCO	RINCON DEL CARMEN	150820142	6	0	#;DIV/0!	Bajo	Alto
386	TEJUPILCO	SAN ANDRES OCOTEPEC	150820101	8	2	400.0	Medio	Alto
387	TEJUPILCO	SAN GABRIEL PANTOJA	150820156	1	0	#;DIV/0!	Medio	Alto
388	TEJUPILCO	SAN MATEO (SAN MATEO IXTAPAN)	150820160	1	0	#;DIV/0!	Medio	Alto
389	TEJUPILCO	SAN MIGUEL IXTAPAN	150820076	1	6	16.7	Bajo	Alto
390	TEJUPILCO	SAUZ DE SAN LUCAS (EL SAUZ)	150820164	1	2	50.0	Medio	Muy alto

Fuente: Elaboración propia con base en la información proporcionada por el SAIMEX, INEGI 2010, CONEVAL 2010, CONAPO 2010.

Anexo 25. Localidades beneficiadas con el programa "Apadrina a un niño indígena" 2012, e información complementaria, Parte 7

NÚM	MUN	LOC	CLAV_LOC	BENEF	POB 5	% POB 5	GRAD_REZ	GRAD_MAR
391	TEJUPILCO	TEJUPILCO DE HIDALGO	150820001	1	52	1.9	Muy bajo	Bajo
392	TEMASCALCINGO	AHUACATITLAN	150850002	4	10	40.0	Muy bajo	Medio
393	TEMASCALCINGO	CABECERA MUNICIPAL	150850001	1	397	0.3	Muy bajo	Medio
394	TEMASCALCINGO	LA MAGDALENA	150850014	1	393	0.3	Bajo	Alto
395	TEMASCALCINGO	MESA DE BAÑI	150850016	6	182	3.3	Medio	Alto
396	TEMASCALCINGO	PASTORES PRIMER BARRIO	150850018	2	313	0.6	Medio	Alto
397	TEMASCALCINGO	SAN FRANCISCO TEPEOLULCO	150850024	8	3120	0.3	Medio	Alto
398	TEMASCALCINGO	SAN PEDRO EL ALTO	150850031	6	317	1.9	Medio	Alto
399	TEMASCALCINGO	SAN PEDRO POTLA	150850032	5	81	6.2	Medio	Alto
400	TEMASCALCINGO	SANTA ANA YENSHU CENTRO	150850033	1	85	1.2	Medio	Alto
401	TEMASCALCINGO	SANTA ANA YENSHU LA MESA	150850065	2	103	1.9	Medio	Alto
402	TEMASCALCINGO	SANTIAGO COACHOCHITLAN	150850038	43	2099	2.0	Medio	Alto
403	TEMASCALTEPEC	POTRERO DE SAN JOSE (LA RINCONADA)	150860020	28	380	7.4	Medio	Alto
404	TEMASCALTEPEC	RINCON DE ATARASQUILLO	150860023	1	1	100.0	Medio	Alto
405	TEMASCALTEPEC	SAN ANTONIO ALBARRANES	150860028	1	0	#;DIV/0!	Bajo	Alto
406	TEMASCALTEPEC	SAN MATEO ALMOMOLOA	150860031	44	328	13.4	Medio	Alto
407	TEMASCALTEPEC	SAN SEBASTIAN CARBONERAS (CARBONERAS)	150860003	1	0	#;DIV/0!	Muy bajo	Medio
408	TEMOAYA	BARRIO DE LAUREL 1RA. SECCION	150870012	5	372	1.3	Medio	Alto
409	TEMOAYA	CABECERA MUNICIPAL	150870001	4	252	1.6	Muy bajo	Medio
410	TEMOAYA	CALLE REAL	150870003	1	292	0.3	Medio	Alto
411	TEMOAYA	CAMPAMENTO KM 48	150870047	1	92	1.1	Medio	Alto
412	TEMOAYA	CERRITO DEL PANAL	150870005	55	175	31.4	Medio	Alto
413	TEMOAYA	COLONIA ADOLFO LOPEZ MATEOS 1RA	150870046	14	182	7.7	Medio	Alto
414	TEMOAYA	COLONIA CENTRO CEREMONIAL OTOMI	150870048	2	169	1.2	Medio	Alto
415	TEMOAYA	COLONIA EMILIANO ZAPATA (EJIDO SAN ANTONIO)	150870061	15	61	24.6	Bajo	Alto
416	TEMOAYA	EJIDO DE DOLORES	150870008	53	519	10.2	Bajo	Alto
417	TEMOAYA	EJIDO DE MIMBRES	150870041	1	51	2.0	Bajo	Alto
418	TEMOAYA	EJIDO DE TABORDA	150870032	1	3	33.3	Bajo	Alto
419	TEMOAYA	EJQUIPILCO EL VIEJO	150870011	98	1500	6.5	Medio	Alto
420	TEMOAYA	EL LAUREL 2DA SECC	150870076	1	306	0.3	Medio	Alto
421	TEMOAYA	EL PANAL	150870005	27	175	15.4	Medio	Alto
422	TEMOAYA	ENTHAVI	150870010	3	2379	0.1	Medio	Alto
423	TEMOAYA	JIQUIPILCO.EL VIEJO	150870011	24	1500	1.6	Medio	Alto
424	TEMOAYA	LA CAÑADA	150870004	2	412	0.5	Medio	Alto
425	TEMOAYA	LA MAGDALENA TENEXPAN	150870016	26	146	17.8	Bajo	Alto
426	TEMOAYA	LA MAGDALENA TENEXPAN 3RA SECCION	150870078	4	73	5.5	Bajo	Alto
427	TEMOAYA	LAS TROJES	150870080	8	1	800.0	Muy bajo	Muy bajo
428	TEMOAYA	LOC EL CAMPAMENTO KM 48	150870047	3	92	3.3	Medio	Alto
429	TEMOAYA	LOMA ALTA	150870014	7	135	5.2	Medio	Alto
430	TEMOAYA	LOMA DE SAN NICOLAS	150870015	2	181	1.1	Bajo	Alto
431	TEMOAYA	LUIS DONALDO COLOSIO MURRIETA	150870068	28	282	9.9	Medio	Alto
432	TEMOAYA	MOLINO ABAJO	150870017	12	581	2.1	Bajo	Alto
433	TEMOAYA	MORELOS (COLONIA MORELOS)	150870019	5	105	4.8	Bajo	Alto
434	TEMOAYA	POTHE	150870020	3	283	1.1	Bajo	Alto
435	TEMOAYA	RANCHERIA DE TROJES (SAN ANTONIO)	150870036	16	51	31.4	Bajo	Alto
436	TEMOAYA	SAN ANTONIO DEL PUENTE	150870044	5	42	11.9	Muy bajo	Medio
437	TEMOAYA	SAN DIEGO ALCALA	150870021	2	391	0.5	Muy bajo	Medio
438	TEMOAYA	SAN JOSE BUENAVISTA EL GRANDE	150870023	5	51	9.8	Bajo	Medio
439	TEMOAYA	SAN JOSE COMALCO	150870024	8	140	5.7	Bajo	Alto
440	TEMOAYA	SAN JOSE LAS LOMAS	150870025	5	3	166.7	Bajo	Alto
441	TEMOAYA	SAN JOSE PATHE	150870026	5	76	6.6	Bajo	Medio
442	TEMOAYA	SAN LORENZO OYAMEL	150870027	4	1020	0.4	Bajo	Alto
443	TEMOAYA	SAN PEDR ABAJO SEGUNDA SECCION	150870065	6	105	5.7	Medio	Alto
444	TEMOAYA	SAN PEDRO ABAJO	150870029	15	1923	0.8	Medio	Alto
445	TEMOAYA	SAN PEDRO ABAJO 1RA. SECCION (LOMA)	150870063	4	79	5.1	Medio	Alto
446	TEMOAYA	SOLALPAN 1RA SECC	150870074	2	991	0.2	Medio	Alto
447	TEMOAYA	SOLALPAN 2DA SECCION	150870060	5	292	1.7	Medio	Alto
448	TEMOAYA	TIERRA BLANCA	150870056	5	493	1.0	Medio	Alto
449	TEMOAYA	TLALTENANGO ABAJO	150870069	2	178	1.1	Medio	Alto
450	TEMOAYA	TLALTENANGO ARRIBA	150870034	4	89	4.5	Bajo	Alto
451	TEMOAYA	TLALTENANGUITO	150870035	21	516	4.1	Medio	Alto
452	TEMOAYA	VISTA HERMOSA	150870057	3	1	300.0	Medio	Alto
453	TEMOAYA	ZANJA VIEJA	150870037	12	283	4.2	Medio	Alto
454	TENANGO DEL VAL	CABECERA MUNICIPAL	150900001	1	83	1.2	Muy bajo	Bajo
455	TENANGO DEL VAL	COLONIA AZTECA	150900047	2	3	66.7	Medio	Alto

Fuente: Elaboración propia con base en la información proporcionada por el SAIMEX, INEGI 2010, CONEVAL 2010, CONAPO 2010.

Anexo 26. Localidades beneficiadas con el programa "Apadrina a un niño indígena" 2012, e información complementaria, Parte 8

NÚM	MUN	LOC	CLAV_LOC	BENEF	POB_5	% POB_5	GRAD_REZ	GRAD_MAR
456	TENANGO DEL VA	LA COOPERATIVA	150900046	1	3	33.3	Medio	Alto
457	TENANGO DEL VA	SAN PEDRO TLANOXCO	150900036	95	23	413.0	Medio	Alto
458	TENANGO DEL VA	SANTA CRUZ PUEBLO NUEVO (PUEBLO	150900025	3	5	60.0	Medio	Alto
459	TENANGO DEL VA	SANTA MARIA JAJALPA	150900038	1	53	1.9	Bajo	Alto
460	TEXCOCO	EJIDO SAN JUAN TEZONTLA	150990140	1	2	50.0	Bajo	Alto
461	TEXCOCO	GUADALUPE AMANALCO (LAS MESITAS	150990006	17	144	11.8	Medio	Alto
462	TEXCOCO	LA PURIFICACION	150990016	13	27	48.1	Muy bajo	Muy bajo
463	TEXCOCO	SAN DIEGUITO (SAN DIEGUITO XOCHIMA	150990022	8	54	14.8	Muy bajo	Bajo
464	TEXCOCO	SAN JERONIMO AMANALCO	150990024	10	1357	0.7	Bajo	Alto
465	TEXCOCO	SAN JOAQUIN COAPANGO	150990025	1	52	1.9	Muy bajo	Bajo
466	TEXCOCO	SAN MIGUEL COATLINCHAN (COATLINCH	150990029	5	250	2.0	Muy bajo	Bajo
467	TEXCOCO	SAN MIGUEL TLAIXPAN	150990030	12	136	8.8	Muy bajo	Muy bajo
468	TEXCOCO	SAN PABLO IXAYOC	150990032	13	15	86.7	Muy bajo	Medio
469	TEXCOCO	SANTA MARIA TECUANULCO	150990041	38	340	11.2	Muy bajo	Medio
470	TEXCOCO	TEQUEXQUINAHUAC	150990043	29	47	61.7	Muy bajo	Bajo
471	TIANGUISTENCO	EX-HACIENDA DE ATENCO (ATENCO)	151010002	3	0	#DIV/0!	Muy bajo	Medio
472	TIANGUISTENCO	SAN PEDRO TLALTIZAPAN	151010014	5	27	18.5	Muy bajo	Medio
473	TIANGUISTENCO	SANTA CRUZ DE BRAVO (SANTA CRUZ)	151010019	11	13	84.6	Bajo	Alto
474	TIMILPAN	SEGUNDA MANZANA DE CAÑADA DE LC	151020024	3	1	300.0	Medio	Alto
475	TIMILPAN	RINCON DE BUCIO MANZANA 1RA	151020010	2	3	66.7	Muy bajo	Medio
476	TIMILPAN	RINCON DE BUCIO MANZANA 2DA	151020034	2	0	#DIV/0!	Muy bajo	Bajo
477	TIMILPAN	TERCERA MANZANA DE RINCON DE BUC	151020027	3	18	16.7	Muy bajo	Bajo
478	TIMILPAN	TERCERA MZA. DE BARRIO ITURBIDE IX	151020023	4	44	9.1	Bajo	Alto
479	TOLUCA	CABECERA MUNICIPAL	151060001	9	10752	0.1	Muy bajo	Muy bajo
480	TOLUCA	CERRILLO PIEDRAS BLANCAS	151060114	8	27	29.6	Bajo	Alto
481	TOLUCA	EJ DE SAN L TEPALTITLAN	151060145	6	3	200.0	Medio	Alto
482	TOLUCA	EL CERRILLO PIEDRAS BLANCAS (EL CE	151060114	5	27	18.5	Bajo	Alto
483	TOLUCA	JICALTEPEC AUTOPAN	151060127	2	347	0.6	Bajo	Alto
484	TOLUCA	JICALTEPEC CUEXCONTITLAN	151060055	10	888	1.1	Medio	Alto
485	TOLUCA	LA LOMA CUEXCONTITLAN	151060144	8	166	4.8	Medio	Alto
486	TOLUCA	PUEBLO NUEVO	151060218	9	0	#DIV/0!	Bajo	Medio
487	TOLUCA	SAN ANDRES CUEXCONTITLAN	151060062	12	4128	0.3	Bajo	Alto
488	TOLUCA	SAN CARLOS AUTOPAN	151060107	13	85	15.3	Bajo	Alto
489	TOLUCA	SAN DIEGO DE LOS PADRES CUEXCON	151060068	1	1687	0.1	Bajo	Alto
490	TOLUCA	SAN DIEGO LINARES	151060069	32	140	22.9	Bajo	Alto
491	TOLUCA	SAN JOSE LA COSTA	151060185	9	19	47.4	Bajo	Alto
492	TOLUCA	SAN MATEO OTZACATIPAN	151060079	26	103	25.2	Bajo	Medio
493	TOLUCA	SAN PABLO AUTOPAN	151060083	109	1894	5.8	Bajo	Alto
494	TOLUCA	SAN PEDRO TOTOLTEPEC	151060084	26	108	24.1	Muy bajo	Bajo
495	TOLUCA	TLACHALOYA	151060226	8	3	266.7	Bajo	Alto
496	TOLUCA	TLACHALOYA 1RA SECCION	151060098	5	81	6.2	Bajo	Medio
497	TOLUCA	TLACHALOYA SEGUNDA SECCION	151060099	4	121	3.3	Bajo	Alto
498	VALLE DE BRAVO	LOMA BONITA	151100013	10	2	500.0	Muy bajo	Medio
499	VALLE DE BRAVO	SAN GABRIEL IXTLA	151100037	28	87	32.2	Medio	Alto
500	VALLE DE BRAVO	SANTA MAGDALENA TILOXTOC	151100043	16	1	1600.0	Bajo	Alto
501	VILLA DE ALLENDE	BERROS	151110092	12	0	#DIV/0!	Medio	Alto
502	VILLA DE ALLENDE	BUENA VISTA	151110006	8	75	10.7	Medio	Alto
503	VILLA DE ALLENDE	CABECERA DE INDIGENAS	151110007	15	49	30.6	Medio	Alto
504	VILLA DE ALLENDE	EL JACAL	151110013	31	81	38.3	Medio	Alto
505	VILLA DE ALLENDE	EL SALITRE	151110039	7	13	53.8	Bajo	Alto
506	VILLA DE ALLENDE	EL SALITRE DEL CERRO	151110009	12	111	10.8	Medio	Alto
507	VILLA DE ALLENDE	LOMA DE JUAREZ	151110014	84	814	10.3	Medio	Alto
508	VILLA DE ALLENDE	LOS BERROS	151110004	2	4	50.0	Medio	Alto
509	VILLA DE ALLENDE	LOS POZOS	151110084	5	280	1.8	Medio	Alto
510	VILLA DE ALLENDE	SALITRE	151110009	1	111	0.9	Medio	Alto
511	VILLA DE ALLENDE	SAN CAYETANO (BARRIO DE SANTIAGO	151110025	3	14	21.4	Medio	Alto
512	VILLA DE ALLENDE	SAN FELIPE SANTIAGO SAN FELIPE SAN	151110026	148	172	86.0	Medio	Alto
513	VILLA DE ALLENDE	SOLEDAD DEL SALITRE (EL SALITRE)	151110039	2	13	15.4	Bajo	Alto
514	VILLA DEL CARBO	EL ARENAL	151120037	2	12	16.7	Medio	Alto
515	VILLA DEL CARBO	EL OCOTAL	151120017	2	0	#DIV/0!	Medio	Alto
516	VILLA DEL CARBO	EL PALOMAR	151120038	1	27	3.7	Medio	Alto
517	VILLA DEL CARBO	LA CRUZ Y CARRIZAL	151120008	2	17	11.8	Medio	Alto
518	VILLA DEL CARBO	LOMA ALTA	151120011	1	21	4.8	Bajo	Alto
519	VILLA DEL CARBO	LOS ORATORIOS	151120018	2	18	11.1	Medio	Alto
520	VILLA DEL CARBO	MONTE DE PEÑA	151120015	1	8	12.5	Bajo	Alto

Fuente: Elaboración propia con base en la información proporcionada por el SAIMEX, INEGI 2010, CONEVAL 2010, CONAPO 2010.

Anexo 27. Localidades beneficiadas con el programa "Apadrina a un niño indígena" 2012, e información complementaria, Parte 9

NÚM	MUN	LOC	CLAV_LOC	BENEF	POB_5	%POB_5	GRAD_REZ	GRAD_MAR
521	VILLA DEL CARBO	POTRERO LARGO (VILLA DEL POTRERO)	151120068	1	13	7.7	Medio	Alto
522	VILLA DEL CARBO	PUEBLO NUEVO	151120020	3	16	18.8	Medio	Alto
523	VILLA DEL CARBO	RANCHO LOS MADROÑOS	151120063	2	6	33.3	Alto	Muy alto
524	VILLA DEL CARBO	SAN LUIS ANAHUAC	151120002	5	450	1.1	Medio	Alto
525	VILLA DEL CARBO	SAN LUIS ANAHUAC (TORILES)	151120002	1	450	0.2	Medio	Alto
526	VILLA DEL CARBO	SAN LUIS TAXHIMAY	151120023	4	31	12.9	Bajo	Alto
527	VILLA DEL CARBO	SAN SALVADOR DE LA LAGUNA	151120025	5	45	11.1	Medio	Alto
528	VILLA DEL CARBO	SANTA CATARINA	151120026	5	17	29.4	Medio	Alto
529	VILLA DEL CARBO	XAJAY (LOMA DEL XAJAY)	151120067	1	29	3.4	Medio	Alto
530	VILLA VICTORIA	AGUA GRANDE	151140110	1	233	0.4	Medio	Alto
531	VILLA VICTORIA	AGUA ZARCA	151140067	31	258	12.0	Medio	Alto
532	VILLA VICTORIA	BARRIO DE CENTRO DEL CERRILLO	151140085	11	119	9.2	Medio	Alto
533	VILLA VICTORIA	BARRIO DE LOS CEDROS	151140004	1	89	1.1	Medio	Alto
534	VILLA VICTORIA	BARRIO DE PUENTECILLAS	151140125	42	78	53.8	Alto	Muy alto
535	VILLA VICTORIA	BARRIO DE RAMEJE	151140126	5	474	1.1	Alto	Muy alto
536	VILLA VICTORIA	BARRIO DE SAN ISIDRO	151140046	1	46	2.2	Medio	Alto
537	VILLA VICTORIA	BARRIO DE SANTA CRUZ DE LA ROSA	151140103	1	142	0.7	Medio	Alto
538	VILLA VICTORIA	BARRIO EL CENTENARIO	151140139	1	138	0.7	Alto	Muy alto
539	VILLA VICTORIA	CABECERA MUNICIPAL	151140001	4	32	12.5	Muy bajo	Medio
540	VILLA VICTORIA	CASAS COLORADAS	151140003	1	3	33.3	Bajo	Alto
541	VILLA VICTORIA	CENTRO DEL CERRILLO	151140091	78	260	30.0	Medio	Alto
542	VILLA VICTORIA	CENTRO DEL CERRILLO CENTRO DEL CERRILLO	151140091	78	260	30.0	Medio	Alto
543	VILLA VICTORIA	CERRILLO CHICO	151140111	1	129	0.8	Medio	Alto
544	VILLA VICTORIA	CERRILLO GRANDE	151140138	1	157	0.6	Alto	Muy alto
545	VILLA VICTORIA	CUADRILLA VIEJA	151140006	2	68	2.9	Medio	Alto
546	VILLA VICTORIA	CUADRILLA VIEJA CUADRILLA VIEJA	151140006	2	68	2.9	Medio	Alto
547	VILLA VICTORIA	DEL PANTEON	151140107	1	120	0.8	Medio	Alto
548	VILLA VICTORIA	EL ESPINAL	151140008	1	7	14.3	Medio	Alto
549	VILLA VICTORIA	LA MESA	151140131	5	132	3.8	Medio	Alto
550	VILLA VICTORIA	LA PROVIDENCIA	151140113	1	91	1.1	Medio	Alto
551	VILLA VICTORIA	LOMA DE LIENZO	151140073	2	40	5.0	Medio	Alto
552	VILLA VICTORIA	LOMA DE LIENZO LOMA DE LIENZO	151140073	2	40	5.0	Medio	Alto
553	VILLA VICTORIA	LOMA DE SAN JOSE	151140066	3	59	5.1	Alto	Muy alto
554	VILLA VICTORIA	LOS CEDROS	151140004	6	89	6.7	Medio	Alto
555	VILLA VICTORIA	LOS CEDROS SUCHITEPEC	151140065	1	254	0.4	Medio	Alto
556	VILLA VICTORIA	MINA VIEJA	151140015	1	115	0.9	Medio	Alto
557	VILLA VICTORIA	NUEVO BOSQUE	151140112	11	183	6.0	Medio	Alto
558	VILLA VICTORIA	PALIZADA	151140017	1	3	33.3	Medio	Alto
559	VILLA VICTORIA	POTRERO DE SAN DIEGO	151140019	18	57	31.6	Medio	Alto
560	VILLA VICTORIA	PUENTECILLAS	151140125	1	78	1.3	Alto	Muy alto
561	VILLA VICTORIA	REMEJE	151140126	1	474	0.2	Alto	Muy alto
562	VILLA VICTORIA	SAN ANTONIO DEL RINCON	151140127	1	173	0.6	Alto	Muy alto
563	VILLA VICTORIA	SAN DIEGO DEL CERRITO	151140025	13	481	2.7	Medio	Alto
564	VILLA VICTORIA	SAN DIEGO SUCHITEPEC	151140026	37	114	32.5	Bajo	Alto
565	VILLA VICTORIA	SAN FELIPE DE LA ROSA	151140027	9	116	7.8	Medio	Alto
566	VILLA VICTORIA	VILLA VICTORIA	151140001	2	32	6.3	Muy bajo	Medio
567	XONACATLAN	CABECERA MUNICIPAL	151150001	3	362	0.8	Muy bajo	Bajo
568	XONACATLAN	COL XONACATLAN DE VICENCIO	151150001	1	362	0.3	Muy bajo	Bajo
569	XONACATLAN	LA CAÑADA	151150034	2	5	40.0	Medio	Alto
570	XONACATLAN	LOC SAN PEDRO	151150012	2	1	200.0	Bajo	Alto
571	XONACATLAN	MESONES	151150016	2	0	#DIV/0!	Bajo	Alto
572	XONACATLAN	SAN ANTONIO	151150031	2	6	33.3	Bajo	Alto
573	XONACATLAN	SAN MIGUEL MIMIAPAN	151150005	14	27	51.9	Bajo	Alto
574	XONACATLAN	SANTA MARIA ZOLOTEPEC	151150006	11	199	5.5	Muy bajo	Medio
575	XONACATLAN	SANTIAGO TEJOCOTILLOS	151150007	1	35	2.9	Bajo	Alto
576	ZINACANTEPEC	BARRIO DE MEXICO	151180087	1	192	0.5	Medio	Alto
577	ZINACANTEPEC	BARRIO DE LA ROSA	151180124	6	2	300.0	Alto	Muy alto
578	ZINACANTEPEC	COLONIA NUEVA SERRATON	151180104	1	0	#DIV/0!	Muy bajo	Muy bajo
579	ZINACANTEPEC	EJIDO DE SAN LORENZO CUAUHTENCO	151180059	6	39	15.4	Bajo	Alto
580	ZINACANTEPEC	EL COPORO	151180014	44	94	46.8	Medio	Alto
581	ZINACANTEPEC	EL CURTIDOR	151180017	23	19	121.1	Bajo	Alto
582	ZINACANTEPEC	LA PEÑUELA	151180042	2	0	#DIV/0!	Medio	Alto
583	ZINACANTEPEC	LOMA DE SAN FRANCISCO	151180031	7	6	116.7	Medio	Alto
584	ZINACANTEPEC	MORELOS (COLONIA MORELOS)	151180025	1	16	6.3	Muy bajo	Bajo
585	ZINACANTEPEC	SAN ANTONIO ACAHUALCO	151180053	78	59	132.2	Bajo	Alto
586	ZINACANTEPEC	SAN BARTOLO DEL LLANO (SAN ISIDRO)	151180082	1	6	16.7	Bajo	Alto
587	ZINACANTEPEC	SAN BARTOLO EL VIEJO	151180085	4	9	44.4	Bajo	Alto
588	ZINACANTEPEC	SAN JUAN DE LAS HUERTAS	151180058	19	16	118.8	Muy bajo	Bajo
589	ZINACANTEPEC	SAN MIGUEL HOJAS ANCHAS	151180125	8	22	36.4	Medio	Alto
590	ZINACANTEPEC	SAN PEDRO TEJALPA	151180062	3	4	75.0	Bajo	Alto
591	ZINACANTEPEC	SANTA MARIA DEL MONTE	151180067	90	22	409.1	Bajo	Medio

Fuente: Elaboración propia con base en la información proporcionada por el SAIMEX, INEGI 2010, CONEVAL 2010, CONAPO 2010.

Anexo 28. Localidades beneficiadas con el programa "Apadrina a un niño indígena" 2013, e información complementaria, Parte 1

NÚM	MUN	LOC	CLAV_LOC	BENEF	POB_5	% POB_5	GRAD_REZ	GRAD_MAR
1	ACAMBAY	BARRIO DE GUADALUPE	150010025	9	135	6.7	Medio	Alto
2	ACAMBAY	DETIÑA	150010016	9	424	2.1	Bajo	Alto
3	ACAMBAY	DONGU PUERTO	150010054	6	138	4.3	Medio	Alto
4	ACAMBAY	DOXTEJE BARRIO PRIMERO	150010082	10	182	5.5	Medio	Alto
5	ACAMBAY	DOXTEJE CENTRO	150010064	9	229	3.9	Medio	Alto
6	ACAMBAY	GANZDA	150010024	9	822	1.1	Medio	Alto
7	ACAMBAY	LA FLORIDA	150010060	9	43	20.9	Medio	Alto
8	ACAMBAY	LOMA DE SAN ANGEL	150010057	64	74	86.5	Medio	Alto
9	ACAMBAY	PUEBLO NUEVO	150010037	2	2385	0.1	Medio	Alto
10	ACAMBAY	SAN FRANCISCO SHAXNI	150010040	2	551	0.4	Medio	Alto
11	ACAMBAY	SAN PEDRO DE LOS METATES	150010046	8	581	1.4	Bajo	Alto
12	ACAMBAY	TIXMADEJE CHIQUITO	150010049	3	205	1.5	Bajo	Alto
13	ACAMBAY	TIXMADEJE GRANDE	150010048	8	418	1.9	Medio	Alto
14	ACULCO	EJIDO DE SAN MARTIN	150030025	2	84	2.4	Medio	Alto
15	ACULCO	EJIDO SAN JOAQUIN COSCOMATEPEC	150030022	16	21	76.2	Medio	Alto
16	ACULCO	EL AZAFRAN CENTRO	150030004	2	88	2.3	Bajo	Alto
17	ACULCO	EL MOGOTE	150030056	18	121	14.9	Medio	Alto
18	ACULCO	LA CONCEPCION	150030008	6	7	85.7	Bajo	Alto
19	ACULCO	LA CONCEPCION PUEBLO	150030009	8	486	1.6	Medio	Alto
20	ACULCO	LA SOLEDAD EJIDO	150030051	10	2	500.0	Medio	Alto
21	ACULCO	LOS AILES	150030002	6	9	66.7	Medio	Alto
22	ACULCO	ÑADO BUENAVISTA	150030017	18	100	18.0	Medio	Alto
23	ACULCO	SAN ANTONIO EL ZETHE	150030054	2	36	5.6	Bajo	Medio
24	ACULCO	SAN JOAQUIN COSCOMATEPEC	150030046	8	16	50.0	Medio	Alto
25	ACULCO	SAN LUCAS TOTOLMALOYA	150030024	4	863	0.5	Medio	Alto
26	ACULCO	SAN MARTIN EJIDO	150030025	8	84	9.5	Medio	Alto
27	ACULCO	SAN PEDRO DENXHI CENTRO	150030026	2	11	18.2	Medio	Alto
28	ACULCO	SAN PEDRO DENXHI SEGUNDO CUARTEL	150030089	6	32	18.8	Bajo	Alto
29	ACULCO	SANTA ANA OXTOC TOXHIE	150030075	6	129	4.7	Alto	Muy alto
30	ACULCO	SANTIAGO OXTOC TOXHIE	150030031	2	349	0.6	Alto	Muy alto
31	ALMOLOYA DE JUJ	BARRIO EL JACAL DE YEBUCIVI	150050055	4	3	133.3	Alto	Muy alto
32	ALMOLOYA DE JUJ	EJIDO TRES BARRACAS	150050087	4	13	30.8	Medio	Alto
33	ALMOLOYA DE JUJ	EL TEPETATAL	150050129	2	34	5.9	Medio	Alto
34	ALMOLOYA DE JUJ	LA SOLEDAD OCOYOTEPEC	150050085	2	3	66.7	Alto	Muy alto
35	ALMOLOYA DE JUJ	LAZARO CARDENAS	150050109	4	0	#DIV/0!	Medio	Alto
36	ALMOLOYA DE JUJ	MAYORAZGO DE LEON (ESTACION RIO M	150050016	2	5	40.0	Bajo	Alto
37	ALMOLOYA DE JUJ	PALOS AMARILLOS (PALOS AMARILLOS Y	150050090	18	4	450.0	Medio	Alto
38	ALMOLOYA DE JUJ	POTEJE NORTE	150050026	4	1	400.0	Bajo	Alto
39	ALMOLOYA DE JUJ	SAN AGUSTIN POTEJE	150050025	2	2	100.0	Medio	Alto
40	ALMOLOYA DE JUJ	SAN FRANCISCO TLALCICALCALPAN	150050032	4	119	3.4	Muy bajo	Bajo
41	ALMOLOYA DE JUJ	SAN MIGUEL ALMOLOYAN	150050035	6	48	12.5	Bajo	Alto
42	ALMOLOYA DE JUJ	SANTA MARIA NATIVITAS	150050044	9	54	16.7	Medio	Alto
43	ALMOLOYA DE JUJ	SANTIAGUITO TLALCICALCALLI	150050045	2	16	12.5	Bajo	Medio
44	AMANALCO	CABECERA MUNICIPAL	150070001	2	47	4.3	Muy bajo	Medio
45	AMANALCO	LA PROVIDENCIA	150070030	2	127	1.6	Medio	Alto
46	AMANALCO	PUEBLO NUEVO	150070022	9	129	7.0	Medio	Alto
47	AMANALCO	SAN JERONIMO PRIMERA SECCION (EL C	150070031	9	6	150.0	Medio	Alto
48	AMANALCO	SAN MATEO	150070015	9	290	3.1	Medio	Alto
49	AMANALCO	SAN SEBASTIAN EL CHICO	150070017	18	41	43.9	Medio	Alto
50	AMANALCO	SAN SEBASTIAN GRANDE	150070018	9	290	3.1	Medio	Alto
51	AMECAMECA	CABECERA MUNICIPAL	150090001	1	98	1.0	Muy bajo	Bajo
52	AMECAMECA	SAN ANTONIO ZOYATZINGO	150090003	12	16	75.0	Muy bajo	Medio
53	AMECAMECA	SAN FRANCISCO ZENTLALPAN	150090005	8	8	100.0	Muy bajo	Bajo
54	AMECAMECA	SAN PEDRO NEXAPA	150090006	10	12	83.3	Bajo	Alto
55	AMECAMECA	SANTA ISABEL CHALMA	150090007	4	1	400.0	Bajo	Medio
56	AMECAMECA	SANTIAGO CUAUHTENCO	150090008	4	8	50.0	Bajo	Medio
57	ATLACOMULCO	ATLACOMULCO DE FABELA	150140001	30	456	6.6	Muy bajo	Muy bajo
58	ATLACOMULCO	BOBASHI DE GUADALUPE	150140004	12	329	3.6	Medio	Alto
59	ATLACOMULCO	CHALCHIHUAPAN	150140038	12	774	1.6	Medio	Alto
60	ATLACOMULCO	CHOSTO DE LOS JARROS	150140012	6	250	2.4	Bajo	Alto
61	ATLACOMULCO	LA MESA CHOSTO	150140024	12	288	4.2	Medio	Alto
62	ATLACOMULCO	SAN ANTONIO ENCHISI	150140035	6	3107	0.2	Medio	Alto
63	ATLACOMULCO	SAN FELIPE PUEBLO NUEVO	150140031	22	1166	1.9	Medio	Alto
64	ATLACOMULCO	SAN JERONIMO DE LOS JARROS	150140042	6	388	1.5	Medio	Alto
65	ATLACOMULCO	SAN JUAN DE LOS JARROS	150140047	12	335	3.6	Bajo	Alto

Fuente: Elaboración propia con base en la información proporcionada por el SAIMEX, INEGI 2010, CONEVAL 2010, CONAPO 2010.

Anexo 29. Localidades beneficiadas con el programa "Apadrina a un niño indígena" 2013, e información complementaria, Parte 2

NÚM	MUN	LOC	CLAV_LOC	BENEF	POB_5	% POB_5	GRAD_REZ	GRAD_MAR
66	ATLACOMULCO	SAN PEDRO DEL ROSAL	150140051	18	1735	1.0	Bajo	Alto
67	CAPULHUAC	AGUA BLANCA	150190006	15	1	1500.0	Muy bajo	Bajo
68	CAPULHUAC	SAN NICOLAS TLAZALA	150190005	25	18	138.9	Muy bajo	Bajo
69	CHAPA DE MOTA	DONGU	150260008	12	893	1.3	Medio	Alto
70	CHAPA DE MOTA	EJIDO DE SAN FELIPE COAMANGO	150260036	10	193	5.2	Medio	Alto
71	CHAPA DE MOTA	EL QUINTE	150260019	18	30	60.0	Bajo	Alto
72	CHAPA DE MOTA	SAN FELIPE COAMANGO	150260020	10	845	1.2	Bajo	Alto
73	CHAPA DE MOTA	SAN FRANCISCO DE LAS TABLAS	150260021	2	7	28.6	Medio	Alto
74	CHAPA DE MOTA	SAN GABRIEL	150260022	14	15	93.3	Muy bajo	Medio
75	CHAPA DE MOTA	SANTA ELENA	150260024	4	34	11.8	Bajo	Alto
76	DONATO GUERRA	RANCHERIA SAN MARTIN OBISPO	150320014	6	1	600.0	Bajo	Alto
77	DONATO GUERRA	SAN ANTONIO HIDALGO (RANCHERIA DE S	150320010	12	0	#DIV/0!	Medio	Alto
78	DONATO GUERRA	SAN MARTIN OBISPO (SAN MARTIN SAN P	150320015	18	128	14.1	Bajo	Alto
79	DONATO GUERRA	SAN SIMON DE LA LAGUNA	150320017	16	4086	0.4	Alto	Muy alto
80	DONATO GUERRA	TRES PUENTES	150320030	6	180	3.3	Medio	Alto
81	EL ORO	ADOLFO LOPEZ MATEOS	150640002	5	185	2.7	Bajo	Alto
82	EL ORO	BARRIO DE LAS PEÑITAS	150640047	4	146	2.7	Medio	Alto
83	EL ORO	BARRIO DEL GIGANTE	150640035	6	247	2.4	Medio	Alto
84	EL ORO	BASSOCO DE HIDALGO	150640005	9	155	5.8	Bajo	Alto
85	EL ORO	CABECERA MUNICIPAL	150640001	1	43	2.3	Muy bajo	Bajo
86	EL ORO	CERRO LLORON	150640034	1	134	0.7	Medio	Alto
87	EL ORO	CITEJE	150640007	1	89	1.1	Medio	Alto
88	EL ORO	EL MOGOTE	150640036	1	68	1.5	Medio	Alto
89	EL ORO	EL ORO DE HIDALGO	150640001	2	43	4.7	Muy bajo	Bajo
90	EL ORO	ENDOTEJIARE	150640011	1	43	2.3	Bajo	Alto
91	EL ORO	ESTACION TULTENAGO (TULTENAGO)	150640030	1	0	#DIV/0!	Muy bajo	Bajo
92	EL ORO	LA JORDANA	150640014	10	9	111.1	Muy bajo	Bajo
93	EL ORO	LA LOMA DE LA CIMA	150640062	2	43	4.7	Bajo	Alto
94	EL ORO	LA PALMA	150640019	12	182	6.6	Medio	Alto
95	EL ORO	LA SOLEDAD	150640052	3	72	4.2	Bajo	Alto
96	EL ORO	LAGUNA SECA	150640057	2	114	1.8	Medio	Alto
97	EL ORO	LAZARO CARDENAS	150640059	2	95	2.1	Medio	Alto
98	EL ORO	LLANITO CUATRO	150640060	2	69	2.9	Medio	Alto
99	EL ORO	LOMA DEL CAPULIN	150640058	2	0	#DIV/0!	Medio	Alto
100	EL ORO	PUEBLO NUEVO DE LOS ANGELES	150640021	6	265	2.3	Medio	Alto
101	EL ORO	SANTA CRUZ DEL TEJOCOTE	150640029	18	311	5.8	Medio	Alto
102	EL ORO	SANTA ROSA DE GUADALUPE	150640049	6	104	5.8	Bajo	Alto
103	EL ORO	SANTA ROSA DE LIMA	150640025	2	494	0.4	Medio	Alto
104	EL ORO	SANTIAGO OXTEMPAN	150640027	1	318	0.3	Medio	Alto
105	EL ORO	TAPAXCO	150640028	3	11	27.3	Muy bajo	Medio
106	EL ORO	VENTA DEL AIRE	150640031	4	160	2.5	Bajo	Alto
107	IXTAPAN DEL ORO	SAN MIGUEL IXTAPAN	150410007	12	0	#DIV/0!	Bajo	Alto
108	IXTAPAN DEL ORO	CABECERA MUNICIPAL	150410001	15	1	1500.0	Muy bajo	Bajo
109	IXTAPAN DEL ORO	EL CHILAR	150410003	6	0	#DIV/0!	Bajo	Alto
110	IXTAPAN DEL ORO	MIHUATLAN DE HIDALGO (SANTA CRUZ M	150410004	1	30	3.3	Medio	Alto
111	IXTAPAN DEL ORO	SAN MARTIN OCOXOCHITEPEC (SAN MAR	150410006	6	1	600.0	Bajo	Alto
112	IXTLAHUACA	ATOTONILCO	150420072	12	254	4.7	Medio	Alto
113	IXTLAHUACA	BARRIO DE SHIRA	150420060	6	12	50.0	Medio	Alto
114	IXTLAHUACA	CABECERA MUNICIPAL	150420001	6	112	5.4	Muy bajo	Muy bajo
115	IXTLAHUACA	CONCEPCION DE LOS BAÑOS	150420002	6	2032	0.3	Bajo	Alto
116	IXTLAHUACA	DOLORES ENYEGE	150420004	6	93	6.5	Medio	Alto
117	IXTLAHUACA	EMILIANO ZAPATA	150420034	12	1102	1.1	Medio	Alto
118	IXTLAHUACA	JALPA DE DOLORES	150420009	12	138	8.7	Medio	Alto
119	IXTLAHUACA	JALPA DE LOS BAÑOS	150420010	12	607	2.0	Medio	Alto
120	IXTLAHUACA	LA CONCEPCION DE LOS BAÑOS	150420002	6	2032	0.3	Bajo	Alto
121	IXTLAHUACA	LA GUADALUPANA (EL SAUCO)	150420006	6	7	85.7	Alto	Alto
122	IXTLAHUACA	SAN ANDRES DEL PEDREGAL	150420013	6	89	6.7	Bajo	Alto
123	IXTLAHUACA	SAN BARTOLO DEL LLANO	150420016	6	1238	0.5	Bajo	Alto
124	IXTLAHUACA	SAN CRISTOBAL DE LOS BAÑOS	150420017	6	1441	0.4	Medio	Alto
125	IXTLAHUACA	SAN FRANCISCO DEL RIO	150420041	12	195	6.2	Medio	Alto
126	IXTLAHUACA	SAN ISIDRO BOXIPE	150420021	12	455	2.6	Medio	Alto
127	IXTLAHUACA	SAN MIGUEL EL ALTO (RANCHOS VIEJOS)	150420038	6	0	#DIV/0!	Medio	Alto
128	IXTLAHUACA	SAN MIGUEL ENYEGE	150420027	6	409	1.5	Medio	Alto
129	IXTLAHUACA	SANTA ANA IXTLAHUACA	150420031	18	817	2.2	Medio	Alto
130	IXTLAHUACA	SANTA ANA LA LADERA	150420032	6	532	1.1	Medio	Alto

Fuente: Elaboración propia con base en la información proporcionada por el SAIMEX, INEGI 2010, CONEVAL 2010, CONAPO 2010.

Anexo 30. Localidades beneficiadas con el programa "Apadrina a un niño indígena" 2013, e información complementaria, Parte 3

NÚM	MUN	LOC	CLAV_LOC	BENEF	POB_5	% POB_5	GRAD_REZ	GRAD_MAR
131	IXTLAHUACA	SANTA MARIA DEL LLANO	150420033	10	182	5.5	Bajo	Medio
132	JILOTEPEC	XHIMOJAY	150450033	20	18	111.1	Bajo	Alto
133	JILOTEPEC	MAGUEYCITOS	150450018	40	0	#DIV/0!	Bajo	Medio
134	JIQUIPILCO	BARRIO PRIMERO	150470004	2	159	1.3	Bajo	Alto
135	JIQUIPILCO	BUENOS AIRES	150470067	8	409	2.0	Bajo	Alto
136	JIQUIPILCO	CABECERA MUNICIPAL	150470001	2	9	22.2	Muy bajo	Bajo
137	JIQUIPILCO	CERRITO DEL PANAL	150470069	2	143	1.4	Medio	Alto
138	JIQUIPILCO	COLONIA MORELOS	150470051	3	88	3.4	Medio	Alto
139	JIQUIPILCO	EJIDO LLANO GRANDE	150470029	1	37	2.7	Bajo	Medio
140	JIQUIPILCO	EJIDO LLANO GRANDE (PLANTA PILOTO)	150470029	1	37	2.7	Bajo	Medio
141	JIQUIPILCO	EJIDO LOMA DE MALACOTA (LOMA DE MA	150470010	2	498	0.4	Medio	Alto
142	JIQUIPILCO	LA NOPALERA	150470059	1	91	1.1	Medio	Alto
143	JIQUIPILCO	LA PASTORA	150470016	1	6	16.7	Medio	Alto
144	JIQUIPILCO	LOMA DE ENDOTZI (MANZANA SEXTA)	150470007	2	11	18.2	Medio	Alto
145	JIQUIPILCO	LOMA DE HIGALGO	150470008	3	107	2.8	Bajo	Alto
146	JIQUIPILCO	LOMA DE SAN FELIPE	150470011	3	117	2.6	Medio	Alto
147	JIQUIPILCO	LOMA DEL ASTILLERO	150470009	6	43	14.0	Bajo	Medio
148	JIQUIPILCO	LOMA VICENTE GUERRERO	150470012	12	21	57.1	Bajo	Alto
149	JIQUIPILCO	MANZANA QUINTA DE SAN BARTOLO OXT	150470073	6	26	23.1	Medio	Alto
150	JIQUIPILCO	MANZANA SEGUNDA DE SANTA CRUZ TEP	150470095	6	137	4.4	Bajo	Alto
151	JIQUIPILCO	MANZANA TERCERA PANTHE	150470063	2	6	33.3	Bajo	Alto
152	JIQUIPILCO	MOXTEJE	150470015	2	22	9.1	Bajo	Medio
153	JIQUIPILCO	PORTEZUELO	150470017	2	8	25.0	Bajo	Alto
154	JIQUIPILCO	PRIMERA MANZANA DE SANTA CRUZ TEP	150470025	3	113	2.7	Bajo	Alto
155	JIQUIPILCO	RANCHERIA DE SILA (EJIDO DE SILA)	150470028	6	38	15.8	Medio	Alto
156	JIQUIPILCO	RANCHO ALEGRE	150470002	2	90	2.2	Bajo	Alto
157	JIQUIPILCO	RANCHO COLORADO	150470005	2	3	66.7	Medio	Alto
158	JIQUIPILCO	SAN ANTONIO NIXINI	150470018	12	13	92.3	Bajo	Alto
159	JIQUIPILCO	SAN BARTOLO OXTOTITLAN	150470019	12	594	2.0	Medio	Alto
160	JIQUIPILCO	SAN FELIPE SANTIAGO	150470020	6	829	0.7	Bajo	Alto
161	JIQUIPILCO	SAN JOSE DEL SITIO	150470022	2	164	1.2	Bajo	Alto
162	JIQUIPILCO	SANTA ISABEL	150470026	2	6	33.3	Bajo	Alto
163	JIQUIPILCO	SANTA MARIA NATIVITAS	150470027	2	75	2.7	Medio	Alto
164	JIQUIPILCO	TIERRA BLANCA	150470058	1	40	2.5	Bajo	Alto
165	JOCOTITLAN	BARRIO DE BOYECHA	150480024	12	13	92.3	Medio	Alto
166	JOCOTITLAN	BARRIO DE LAS FUENTES	150480050	6	2	300.0	Medio	Alto
167	JOCOTITLAN	BARRIO DE SAN JACINTO	150480053	2	9	22.2	Bajo	Medio
168	JOCOTITLAN	BARRIO DE SAN JOAQUIN	150480032	1	76	1.3	Bajo	Alto
169	JOCOTITLAN	BARRIO LA VENTA	150480021	1	7	14.3	Bajo	Alto
170	JOCOTITLAN	CABECERA MUNICIPAL	150480001	2	63	3.2	Muy bajo	Bajo
171	JOCOTITLAN	CONCEPCION CARO	150480004	1	19	5.3	Muy bajo	Medio
172	JOCOTITLAN	HUEMETLA	150480027	1	20	5.0	Bajo	Alto
173	JOCOTITLAN	LA PROVIDENCIA	150480007	1	1	100.0	Bajo	Alto
174	JOCOTITLAN	LOS REYES	150480008	1	32	3.1	Muy bajo	Medio
175	JOCOTITLAN	SAN FRANCISCO CHEJE	150480010	2	27	7.4	Bajo	Medio
176	JOCOTITLAN	SAN JUAN COAJOMULCO	150480012	2	190	1.1	Bajo	Alto
177	JOCOTITLAN	SAN MARCOS COAJOMULCO (SAN MARCO	150480034	2	89	2.2	Medio	Alto
178	JOCOTITLAN	SAN MIGUEL TENOCHTITLAN	150480013	2	290	0.7	Muy bajo	Medio
179	JOCOTITLAN	SANTA MARIA CITENDEJE	150480015	2	275	0.7	Bajo	Alto
180	JOCOTITLAN	SANTA MARIA ENDARE	150480016	2	46	4.3	Bajo	Alto
181	JOCOTITLAN	SANTIAGO CASANDEJE	150480017	2	149	1.3	Bajo	Alto
182	JOCOTITLAN	SANTIAGO YECHE	150480018	1	21	4.8	Bajo	Alto
183	JOCOTITLAN	TIACAQUE	150480020	6	1	600.0	Bajo	Alto
184	LERMA	COLONIA ADOLFO LOPEZ MATEOS	150510031	1	82	1.2	Muy bajo	Medio
185	LERMA	LA CONCEPCION XOCHICUAUTLA	150510008	6	193	3.1	Bajo	Alto
186	LERMA	LAS MESAS HUTZIZILAPAN	150510010	6	2	300.0	Bajo	Alto
187	LERMA	LAS RAJAS HUITZIZILAPAN (SAN MARTIN)	150510036	6	34	17.6	Bajo	Alto
188	LERMA	SAN AGUSTIN HUITZIZILAPAN	150510016	1	3	33.3	Bajo	Alto
189	LERMA	SAN LORENZO HUITZIZILAPAN	150510019	6	13	46.2	Muy bajo	Bajo
190	LERMA	SAN MATEO ATARASQUILLO	150510020	6	44	13.6	Muy bajo	Bajo
191	LERMA	SAN PEDRO HUITZIZILAPAN	150510023	6	38	15.8	Muy bajo	Medio
192	LERMA	SAN PEDRO TULTEPEC	150510024	6	62	9.7	Muy bajo	Bajo
193	LERMA	SANTA CRUZ CHIGNAHUAPAN	150510033	1	6	16.7	Muy bajo	Muy bajo
194	LERMA	SANTA CRUZ HUITZIZILAPAN	150510054	12	111	10.8	Muy bajo	Medio
195	LERMA	SANTA MARIA TLALMIMILOLPAN	150510027	6	153	3.9	Muy bajo	Bajo

Fuente: Elaboración propia con base en la información proporcionada por el SAIMEX, INEGI 2010, CONEVAL 2010, CONAPO 2010.

Anexo 31. Localidades beneficiadas con el programa "Apadrina a un niño indígena" 2013, e información complementaria, Parte 4

NÚM	MUN	LOC	CLAV_LOC	BENEF	POB_5	% POB_5	GRAD_REZ	GRAD_MAR
196	LERMA	ZACAMULPA HUITZILAPAN (SAN ISIDRO)	150510013	2	77	2.6	Muy bajo	Medio
197	MALINALCO	SAN SIMON EL ALTO	150520024	50	2	2500.0	Bajo	Alto
198	METEPEC	METEPEC	150540001	2	98	2.0	Muy bajo	Muy bajo
199	METEPEC	SAN BARTOLOME TLATTELULCO	150540032	6	35	17.1	Muy bajo	Bajo
200	METEPEC	SAN JERONIMO CHICAHUALCO	150540037	48	97	49.5	Muy bajo	Muy bajo
201	METEPEC	SAN JORGE PUEBLO NUEVO	150540038	12	100	12.0	Muy bajo	Muy bajo
202	METEPEC	SAN SALVADOR TIZATLALLI	150540049	2	268	0.7	Muy bajo	Muy bajo
203	METEPEC	SAN SEBASTIAN	150540052	18	3	600.0	Muy bajo	Bajo
204	METEPEC	SANTA MARIA MAGDALENA OCOTITLAN	150540055	6	27	22.2	Muy bajo	Medio
205	MORELOS	BARRIO CUARTO (LA LOMA)	150560018	1	96	1.0	Bajo	Alto
206	MORELOS	BARRIO PRIMERO (LA CALAVERA)	150560016	12	36	33.3	Bajo	Alto
207	MORELOS	BARRIO TERCERO	150560017	5	64	7.8	Medio	Alto
208	MORELOS	CABECERA MUNICIPAL	150560001	3	194	1.5	Bajo	Medio
209	MORELOS	COLONIA FRANCISCO I. MADERO	150560029	1	527	0.2	Alto	Alto
210	MORELOS	EJIDO DE SAN ANTONIO	150560030	4	2	200.0	Bajo	Medio
211	MORELOS	LA BELTRAN	150560019	7	136	5.1	Alto	Muy alto
212	MORELOS	LA CAÑADA	150560048	6	35	17.1	Medio	Alto
213	MORELOS	LA FINCA	150560023	2	19	10.5	Medio	Alto
214	MORELOS	LA LOMA	150560018	1	96	1.0	Bajo	Alto
215	MORELOS	LAGUNA SECA	150560031	2	330	0.6	Alto	Muy alto
216	MORELOS	LOMA DE BUENAVISTA	150560015	4	328	1.2	Medio	Alto
217	MORELOS	RANCHERIA SAN ANTONIO	150560002	6	7	85.7	Medio	Alto
218	MORELOS	SAN GREGORIO MESAPEXCO	150560004	1	181	0.6	Medio	Alto
219	MORELOS	SAN JOSE LA EPIFANIA	150560005	1	8	12.5	Medio	Alto
220	MORELOS	SAN LORENZO MALACOTA	150560006	1	848	0.1	Medio	Alto
221	MORELOS	SAN MARCOS TLAZALPAN	150560007	9	1316	0.7	Medio	Alto
222	MORELOS	SAN SEBASTIAN	150560008	3	130	2.3	Bajo	Alto
223	MORELOS	SANTA CLARA DE JUAREZ	150560009	7	210	3.3	Bajo	Alto
224	MORELOS	XHINTE DE LAGOS	150560013	1	97	1.0	Medio	Alto
225	MORELOS	XCAN	150560035	1	126	0.8	Medio	Alto
226	OCOYOACAC	COLONIA GUADALUPE VICTORIA	150620003	18	6	300.0	Muy bajo	Bajo
227	OCOYOACAC	COLONIA EL PIRAME	150620038	7	6	116.7	Muy bajo	Bajo
228	OCOYOACAC	EL LLANO DEL COMPROMISO	150620049	12	11	109.1	Muy bajo	Bajo
229	OCOYOACAC	OCOYOACAC	150620001	9	60	15.0	Muy bajo	Bajo
230	OCOYOACAC	SAN ANTONIO EL LLANITO	150620011	5	3	166.7	Bajo	Bajo
231	OCUILAN	COLONIA DOCTOR GUSTAVO BAZ	150630008	6	109	5.5	Bajo	Alto
232	OCUILAN	LOMAS DE TEOCALTZINGO (LOMA DE TEOCALTZINGO)	150630046	6	218	2.8	Medio	Alto
233	OCUILAN	SAN JOSE TOTOC	150630029	12	80	15.0	Medio	Alto
234	OCUILAN	SAN JUAN ATZINGO	150630019	9	100	9.0	Bajo	Alto
235	OCUILAN	SANTA LUCIA	150630022	9	77	11.7	Medio	Alto
236	OCUILAN	TEOCALTZINGO	150630046	10	218	4.6	Medio	Alto
237	OCUILAN	TOTOC EL (SAN JOSE TOTOC)	150630029	4	80	5.0	Medio	Alto
238	OTZOLOTEPEC	COLONIA GUADALUPE VICTORIA	150670005	6	65	9.2	Bajo	Medio
239	OTZOLOTEPEC	EL CAPULIN	150670019	6	0	#DIV/0!	Muy bajo	Bajo
240	OTZOLOTEPEC	EL OXCO	150670029	9	68	13.2	Medio	Alto
241	OTZOLOTEPEC	HUANICA LA (LA GUANICA)	150670006	15	328	4.6	Medio	Alto
242	OTZOLOTEPEC	LA HUANICA	150670006	18	328	5.5	Medio	Alto
243	OTZOLOTEPEC	SAN AGUSTIN MIMBRES	150670009	9	97	9.3	Muy bajo	Medio
244	OTZOLOTEPEC	SAN MATEO MOZOQUILPAN	150670013	24	80	30.0	Muy bajo	Medio
245	OTZOLOTEPEC	SANTA ANA JILOTZINGO	150670014	24	1331	1.8	Medio	Alto
246	OTZOLOTEPEC	SANTA MARIA TETITLA	150670015	24	46	52.2	Muy bajo	Bajo
247	OTZOLOTEPEC	VILLA CUAUHEMOC	150670001	6	114	5.3	Muy bajo	Bajo
248	SAN FELIPE DEL F	BARRIO TEPETITLAN EMILIO PORTES GIL	150740223	14	392	3.6	Medio	Alto
249	SAN FELIPE DEL F	BARRIO TUNGAREO EMILIO PORTES GIL	150740001	2	180	1.1	Muy bajo	Bajo
250	SAN FELIPE DEL F	CABECERA MUNICIPAL	150070001	2	47	4.3	Muy bajo	Medio
251	SAN FELIPE DEL F	CALVARIO BUENAVISTA	150740007	11	54	20.4	Bajo	Alto
252	SAN FELIPE DEL F	CALVARIO DEL CARMEN	150740008	72	763	9.4	Alto	Muy alto
253	SAN FELIPE DEL F	CHARCOS AZULES SAN JERONIMO MAVA	150740274	1	57	1.8	Medio	Alto
254	SAN FELIPE DEL F	CHICHILPA	150740022	2	312	0.6	Medio	Alto
255	SAN FELIPE DEL F	CHOTEJE	150740024	3	591	0.5	Medio	Alto
256	SAN FELIPE DEL F	COLONIA PLATEROS DE PALMILLAS	150740197	1	30	3.3	Bajo	Alto
257	SAN FELIPE DEL F	DIOS PADRE	150740026	1	177	0.6	Medio	Alto
258	SAN FELIPE DEL F	DOLORES HIDALGO	150740027	4	1104	0.4	Medio	Alto
259	SAN FELIPE DEL F	DOTEGIARE	150740028	1	568	0.2	Medio	Alto
260	SAN FELIPE DEL F	EJIDO DE PALMILLAS	150740260	1	13	7.7	Bajo	Alto

Fuente: Elaboración propia con base en la información proporcionada por el SAIMEX, INEGI 2010, CONEVAL 2010, CONAPO 2010.

Anexo 32. Localidades beneficiadas con el programa "Apadrina a un niño indígena" 2013, e información complementaria, Parte 5

NÚM	MUN	LOC	CLAV_LOC	BENEF	POB_5	% POB_5	GRAD_REZ	GRAD_MAR
261	SAN FELIPE DEL R	EJIDO DE SAN FELIPE DEL PROGRESO	150740251	3	7	42.9	Muy bajo	Bajo
262	SAN FELIPE DEL R	EJIDO DE SAN JUAN JALPA	150740261	1	79	1.3	Medio	Alto
263	SAN FELIPE DEL R	EJIDO DE TLALCHICHILPA	150740120	4	179	2.2	Medio	Alto
264	SAN FELIPE DEL R	EJIDO DEL TUNAL NENAXI	150740126	1	46	2.2	Bajo	Alto
265	SAN FELIPE DEL R	EJIDO LA VIRGEN	150740130	1	340	0.3	Medio	Alto
266	SAN FELIPE DEL R	EL CARMEN OCOTEPEC	150740010	1	471	0.2	Medio	Alto
267	SAN FELIPE DEL R	EL OBRAJE	150740055	1	32	3.1	Bajo	Alto
268	SAN FELIPE DEL R	EL SALTO	150740264	1	79	1.3	Medio	Alto
269	SAN FELIPE DEL R	EL TUNAL	150740125	1	70	1.4	Bajo	Alto
270	SAN FELIPE DEL R	EMILIO PORTES GIL	150740029	1	1389	0.1	Bajo	Alto
271	SAN FELIPE DEL R	ESTUTEMPAN	150740031	1	97	1.0	Alto	Alto
272	SAN FELIPE DEL R	FRESNO DE NICHÍ	150740035	1	409	0.2	Medio	Alto
273	SAN FELIPE DEL R	GUADALUPE	150740233	45	6	750.0	Bajo	Alto
274	SAN FELIPE DEL R	GUADALUPE COTE	150740037	1	565	0.2	Medio	Alto
275	SAN FELIPE DEL R	LA CABECERA	150740001	2	180	1.1	Muy bajo	Bajo
276	SAN FELIPE DEL R	LA CABECERA CONCEPCION	150740005	12	105	11.4	Muy bajo	Medio
277	SAN FELIPE DEL R	LA CONCEPCION CHICO (EL CENTRO)	150740018	10	239	4.2	Medio	Alto
278	SAN FELIPE DEL R	LA PURISIMA CONCEPCION MAYORAZGO	150740051	1	591	0.2	Medio	Alto
279	SAN FELIPE DEL R	LA SOLEDAD	150740115	36	144	25.0	Medio	Alto
280	SAN FELIPE DEL R	LAS PALMILLAS	150740056	3	97	3.1	Medio	Alto
281	SAN FELIPE DEL R	LAS PALOMAS SANTA ANA NICHÍ	150740159	2	331	0.6	Medio	Alto
282	SAN FELIPE DEL R	LOC AGUA ZARCS NICHÍ	150740161	2	133	1.5	Medio	Alto
283	SAN FELIPE DEL R	LOC EJIDO SAN PEDRO EL ALTO	150740104	2	991	0.2	Medio	Alto
284	SAN FELIPE DEL R	LOC EJIDO SANTA ANA NICHÍ	150740107	1	316	0.3	Medio	Alto
285	SAN FELIPE DEL R	LOC EL FRESNO NICHÍ	150740035	18	409	4.4	Medio	Alto
286	SAN FELIPE DEL R	LOC EL TUNAL	150740125	18	70	25.7	Bajo	Alto
287	SAN FELIPE DEL R	LOC SAN JUAN JALPA	150740261	16	79	20.3	Medio	Alto
288	SAN FELIPE DEL R	LOC SANTA ANA NICHÍ	150740108	1	207	0.5	Medio	Alto
289	SAN FELIPE DEL R	MESA DE LA AGÜITA	150740052	2	46	4.3	Medio	Alto
290	SAN FELIPE DEL R	PALMILLAS	150740056	2	97	2.1	Medio	Alto
291	SAN FELIPE DEL R	RANCHERIA LA CARRERA	150740168	2	52	3.8	Medio	Alto
292	SAN FELIPE DEL R	RANCHERIA LA SOLEDAD	150740115	1	144	0.7	Medio	Alto
293	SAN FELIPE DEL R	RANCHERIA LA VIRGEN	150740129	21	149	14.1	Medio	Alto
294	SAN FELIPE DEL R	RINCON DE LOS PIRULES	150740064	2	461	0.4	Medio	Alto
295	SAN FELIPE DEL R	RIOYOS BUENAVISTA	150740066	2	564	0.4	Medio	Alto
296	SAN FELIPE DEL R	SAN AGUSTIN MEXTEPEC	150740074	2	2129	0.1	Medio	Alto
297	SAN FELIPE DEL R	SAN ANTONIO DE LAS HUERTAS	150740045	2	1093	0.2	Medio	Alto
298	SAN FELIPE DEL R	SAN ANTONIO MEXTEPEC	150740076	2	393	0.5	Medio	Alto
299	SAN FELIPE DEL R	SAN JERONIMO BONCHETE	150740081	2	900	0.2	Medio	Alto
300	SAN FELIPE DEL R	SAN JERONIMO MAVATI	150740083	2	103	1.9	Medio	Alto
301	SAN FELIPE DEL R	SAN JUAN EVANGELISTA	150740090	1	141	0.7	Medio	Alto
302	SAN FELIPE DEL R	SAN JUAN JALPA CENTRO	150740092	8	220	3.6	Medio	Alto
303	SAN FELIPE DEL R	SAN JUAN RIOYOS	150740091	1	29	3.4	Medio	Alto
304	SAN FELIPE DEL R	SAN LUCAS OCOTEPEC	150740093	1	635	0.2	Medio	Alto
305	SAN FELIPE DEL R	SAN MIGUEL LA LABOR	150740097	1	2791	0.0	Medio	Alto
306	SAN FELIPE DEL R	SAN NICOLAS DE GUADALUPE	150740098	81	3879	2.1	Medio	Alto
307	SAN FELIPE DEL R	SAN NICOLAS MAVATI	150740099	1	232	0.4	Medio	Alto
308	SAN FELIPE DEL R	SAN PABLO TLALCHICHILPA	150740103	2	456	0.4	Medio	Alto
309	SAN FELIPE DEL R	SAN PEDRO EL ALTO	150740104	1	991	0.1	Medio	Alto
310	SAN FELIPE DEL R	SAN PEDRO EL CHICO	150740105	1	170	0.6	Medio	Alto
311	SAN FELIPE DEL R	SANTA ANA IXTLAHUACA	150420031	1	817	0.1	Medio	Alto
312	SAN FELIPE DEL R	SANTA ANA NICHÍ	150740108	1	207	0.5	Medio	Alto
313	SAN FELIPE DEL R	SANTA ANA NICHÍ EJIDO	150740107	1	316	0.3	Medio	Alto
314	SAN FELIPE DEL R	SANTA CRUZ MEXTEPEC	150740111	1	902	0.1	Medio	Alto
315	SAN FELIPE DEL R	SANTA RITA DE LA CUESTA	150740112	1	160	0.6	Medio	Alto
316	SAN FELIPE DEL R	TLALCHICHILPAN	150740119	1	103	1.0	Medio	Alto
317	SAN FELIPE DEL R	TRES ESTRELLAS	150740123	1	774	0.1	Medio	Alto
318	SAN FELIPE DEL R	VIRGEN EJIDO LA	150740130	2	340	0.6	Medio	Alto
319	SAN JOSE DEL RIN	AGUA ZARCA PUEBLO NUEVO	151240002	1	348	0.3	Medio	Alto
320	SAN JOSE DEL RIN	BARRIO EL FRESNO	151240007	1	3	33.3	Medio	Alto
321	SAN JOSE DEL RIN	BARRIO EL PINTAL EL DEPOSITO	151240009	27	35	77.1	Medio	Alto
322	SAN JOSE DEL RIN	BARRIO EL QUELITE PUEBLO NUEVO	151240010	1	111	0.9	Medio	Alto
323	SAN JOSE DEL RIN	BARRIO PUENTECILLAS EL DEPOSITO	151240012	1	1	100.0	Medio	Alto
324	SAN JOSE DEL RIN	BARRIO SAN ANTONIO EL DEPOSITO	151240014	1	16	6.3	Medio	Alto
325	SAN JOSE DEL RIN	BARRIO SAN DIEGO PUEBLO NUEVO	151240015	6	195	3.1	Medio	Alto

Fuente: Elaboración propia con base en la información proporcionada por el SAIMEX, INEGI 2010, CONEVAL 2010, CONAPO 2010.

Anexo 33. Localidades beneficiadas con el programa "Apadrina a un niño indígena" 2013, e información complementaria, Parte 6

NÚM	MUN	LOC	CLAV_LOC	BENEF	POB_5	% POB_5	GRAD_REZ	GRAD_MAR
326	SAN JOSE DEL RIN	BARRIO SANTA ANA PUEBLO NUEVO	151240017	64	254	25.2	Alto	Alto
327	SAN JOSE DEL RIN	BARRIO SANTA JUANITA EL DEPOSITO	151240003	1	97	1.0	Medio	Alto
328	SAN JOSE DEL RIN	CABECERA MUNICIPAL	151240001	76	21	361.9	Bajo	Medio
329	SAN JOSE DEL RIN	CHIVATI LA MESA	151240069	4	1	400.0	Medio	Alto
330	SAN JOSE DEL RIN	COLONIA BENITO JUAREZ SANTA CRUZ DE	151240030	3	127	2.4	Medio	Alto
331	SAN JOSE DEL RIN	EL CUARENTA Y CUATRO	151240035	9	221	4.1	Medio	Alto
332	SAN JOSE DEL RIN	EL HUIZACHE	151240058	3	45	6.7	Medio	Alto
333	SAN JOSE DEL RIN	EL LLANO SAN JUAN PALO SECO	151240063	3	4	75.0	Medio	Alto
334	SAN JOSE DEL RIN	GUADALUPE BUENAVISTA	151240048	3	21	14.3	Medio	Alto
335	SAN JOSE DEL RIN	JALTEPEC BARRIO GRANDE Y SANTIAGO	151240116	3	217	1.4	Medio	Alto
336	SAN JOSE DEL RIN	JALTEPEC CENTRO	151240059	3	425	0.7	Medio	Alto
337	SAN JOSE DEL RIN	JALTEPEC EL LLANO	151240131	1	440	0.2	Medio	Alto
338	SAN JOSE DEL RIN	LA CAÑADA DEL SAUCO	151240024	8	10	80.0	Medio	Alto
339	SAN JOSE DEL RIN	LA CHISPA	151240028	1	6	16.7	Medio	Alto
340	SAN JOSE DEL RIN	LA MAGDALENA SAN JUAN PALO SECO	151240140	1	0	#DIV/0!	Medio	Alto
341	SAN JOSE DEL RIN	LA MESA	151240067	31	60	51.7	Medio	Alto
342	SAN JOSE DEL RIN	LA PROVIDENCIA	151240078	1	16	6.3	Bajo	Alto
343	SAN JOSE DEL RIN	LA TRAMPA (LA TRAMPA GRANDE)	151240119	1	10	10.0	Medio	Alto
344	SAN JOSE DEL RIN	LA TRAMPA CHICA	151240118	1	8	12.5	Medio	Alto
345	SAN JOSE DEL RIN	LA TRAMPA GRANDE	151240119	1	10	10.0	Medio	Alto
346	SAN JOSE DEL RIN	LAS ROSAS	151240091	16	87	18.4	Medio	Alto
347	SAN JOSE DEL RIN	LLANO DE LAS ROSAS	151240062	1	7	14.3	Medio	Alto
348	SAN JOSE DEL RIN	LLANO SAN JUAN PALO SECO	151240063	8	4	200.0	Medio	Alto
349	SAN JOSE DEL RIN	LOC CHIVATI	151240069	1	1	100.0	Medio	Alto
350	SAN JOSE DEL RIN	LOC LA MESA	151240069	65	1	6500.0	Medio	Alto
351	SAN JOSE DEL RIN	LOMA DEL CEDRO	151240126	7	8	87.5	Medio	Alto
352	SAN JOSE DEL RIN	LOMA DEL CEDRO EJIDO EL DEPOSITO	151240126	1	8	12.5	Medio	Alto
353	SAN JOSE DEL RIN	LOMA DEL RANCHO	151240066	2	112	1.8	Medio	Alto
354	SAN JOSE DEL RIN	LOMA GRANDE	151240144	1	38	2.6	Medio	Alto
355	SAN JOSE DEL RIN	LOS LOBOS	151240064	1	33	3.0	Medio	Alto
356	SAN JOSE DEL RIN	LOS LOBOS SEGUNDA SECCION	151240065	1	34	2.9	Medio	Alto
357	SAN JOSE DEL RIN	PALO SECO EL LLANO SAN JUAN	151240063	12	4	300.0	Medio	Alto
358	SAN JOSE DEL RIN	PROVIDENCIA EJIDO EL DEPOSITO	151240078	58	16	362.5	Bajo	Alto
359	SAN JOSE DEL RIN	PUENTECILLAS	151240012	1	1	100.0	Medio	Alto
360	SAN JOSE DEL RIN	QUELITE EL	151240010	6	111	5.4	Medio	Alto
361	SAN JOSE DEL RIN	RAMEJE EL DEPOSITO EJIDO	151240082	1	8	12.5	Medio	Alto
362	SAN JOSE DEL RIN	RINCON DE LIJADERO	151240087	1	22	4.5	Medio	Alto
363	SAN JOSE DEL RIN	ROSA DE PALO AMARILLO	151240090	22	2	1100.0	Bajo	Alto
364	SAN JOSE DEL RIN	SAN ANTONIO EL DEPOSITO	151240014	1	16	6.3	Medio	Alto
365	SAN JOSE DEL RIN	SAN ANTONIO PUEBLO NUEVO	151240094	2	151	1.3	Medio	Alto
366	SAN JOSE DEL RIN	SAN ANTONIO PUEBLO NUEVO	151240094	2	151	1.3	Medio	Alto
367	SAN JOSE DEL RIN	SAN DIEGO PUEBLO NUEVO	151240015	1	195	0.5	Medio	Alto
368	SAN JOSE DEL RIN	SAN FRANCISCO DE LA LOMA	151240097	1	64	1.6	Medio	Alto
369	SAN JOSE DEL RIN	SAN ISIDRO	151240099	1	58	1.7	Medio	Alto
370	SAN JOSE DEL RIN	SAN JOAQUIN DEL MONTE	151240102	1	17	5.9	Medio	Alto
371	SAN JOSE DEL RIN	SAN JOAQUIN LAMILLAS CENTRO	151240104	1	21	4.8	Medio	Alto
372	SAN JOSE DEL RIN	SAN JUAN PALO SECO	151240106	1	7	14.3	Medio	Alto
373	SAN JOSE DEL RIN	SAN MIGUEL AGUA BENDITA	151240107	1	714	0.1	Medio	Alto
374	SAN JOSE DEL RIN	SAN MIGUEL DEL CENTRO	151240109	1	317	0.3	Medio	Alto
375	SAN JOSE DEL RIN	SANTA ANA	151240017	1	254	0.4	Alto	Alto
376	SAN JOSE DEL RIN	SANTA JUANITA EL DEPOSITO	151240003	1	97	1.0	Medio	Alto
377	SAN JOSE DEL RIN	YONDECE DEL CEDRO	151240122	2	74	2.7	Medio	Alto
378	SAN JOSE DEL RIN	YONDECE EL GRANDE	151240123	2	0	#DIV/0!	Medio	Alto
379	SULTEPEC	SAN PEDRO HUEYAHUALCO	150800032	16	0	#DIV/0!	Medio	Alto
380	SULTEPEC	COQUILLO	150800009	12	1	1200.0	Medio	Alto
381	SULTEPEC	EL HUIZACHE	150800059	12	0	#DIV/0!	Medio	Alto
382	TEJUPILCO	AGUA BENDITA	150820262	1	0	#DIV/0!	Bajo	Alto
383	TEJUPILCO	BEJUCOS DE SANCHEZ COLIN	150820022	6	0	#DIV/0!	Bajo	Alto
384	TEJUPILCO	CABECERA MUNICIPAL	150820001	2	52	3.8	Muy bajo	Bajo
385	TEJUPILCO	COLONIA BUENAVISTA	150820564	1	0	#DIV/0!	Muy bajo	Medio
386	TEJUPILCO	EL SAUZ DE OCOTEPEC (EL SAUZ)	150820204	1	0	#DIV/0!	Medio	Alto
387	TEJUPILCO	MONTE DE DIOS	150820097	3	0	#DIV/0!	Medio	Alto
388	TEJUPILCO	OCOYAPAN	150820267	6	0	#DIV/0!	Bajo	Alto
389	TEJUPILCO	OJO DE AGUA (RINCON DE UGARTE)	150820103	2	0	#DIV/0!	Muy bajo	Medio
390	TEJUPILCO	PUERTO DE JALPAN (JALPA)	150820301	1	0	#DIV/0!	Bajo	Alto

Fuente: Elaboración propia con base en la información proporcionada por el SAIMEX, INEGI 2010, CONEVAL 2010, CONAPO 2010.

Anexo 34. Localidades beneficiadas con el programa "Apadrina a un niño indígena" 2013, e información complementaria, Parte 7

NÚM	MUN	LOC	CLAV_LOC	BENEF	POB_5	% POB_5	GRAD_REZ	GRAD_MAR
391	TEJUPILCO	RINCON DE AGUIRRE	150820138	1	4	25.0	Muy bajo	Bajo
392	TEJUPILCO	RINCON DE LOPEZ	150820544	1	1	100.0	Medio	Alto
393	TEJUPILCO	RINCON DEL CARMEN	150820142	3	0	#DIV/0!	Bajo	Alto
394	TEJUPILCO	SAN ANDRES OCOTEPEC	150820101	1	2	50.0	Medio	Alto
395	TEJUPILCO	SAN GABRIEL PANTOJA	150820156	1	0	#DIV/0!	Medio	Alto
396	TEJUPILCO	SAN MATEO (SAN MATEO IXTAPAN)	150820160	1	0	#DIV/0!	Medio	Alto
397	TEJUPILCO	SAN MIGUEL IXTAPAN	150820076	1	6	16.7	Bajo	Alto
398	TEJUPILCO	SAUZ DE SAN LUCAS (EL SAUZ)	150820164	1	2	50.0	Medio	Muy alto
399	TEJUPILCO	TEJUPILCO DE HIDALGO	150820001	2	52	3.8	Muy bajo	Bajo
400	TEMASCALCINGO	AHUACATITLAN	150850053	2	1	200.0	Muy bajo	Alto
401	TEMASCALCINGO	CABECERA MUNICIPAL	150850001	2	397	0.5	Muy bajo	Medio
402	TEMASCALCINGO	LA MAGDALENA	150850014	2	393	0.5	Bajo	Alto
403	TEMASCALCINGO	MESA DE BAÑI	150850016	2	182	1.1	Medio	Alto
404	TEMASCALCINGO	PASTORES PRIMER BARRIO	150850018	1	313	0.3	Medio	Alto
405	TEMASCALCINGO	SAN FRANCISCO TEPEOLULCO	150850024	2	3120	0.1	Medio	Alto
406	TEMASCALCINGO	SAN PEDRO EL ALTO	150850031	2	317	0.6	Medio	Alto
407	TEMASCALCINGO	SANTA ANA YENSHU CENTRO	150850033	1	85	1.2	Medio	Alto
408	TEMASCALCINGO	SANTA ANA YENSHU LA MESA	150850065	1	103	1.0	Medio	Alto
409	TEMASCALCINGO	SANTIAGO COACHOCHITLAN	150850038	65	2099	3.1	Medio	Alto
410	TEMASCALTEPEC	POTRERO DE SAN JOSE (LA RINCONADA)	150860020	24	380	6.3	Medio	Alto
411	TEMASCALTEPEC	RINCON DE ATARASQUILLO	150860023	9	1	900.0	Medio	Alto
412	TEMASCALTEPEC	SAN ANTONIO ALBARRANES	150860028	54	0	#DIV/0!	Bajo	Alto
413	TEMASCALTEPEC	SAN MATEO ALMOMOLOA	150860031	24	328	7.3	Medio	Alto
414	TEMASCALTEPEC	SAN SEBASTIAN CARBONERAS (CARBON	150860003	10	0	#DIV/0!	Muy bajo	Medio
415	TEMOAYA	BARRIO DE LAUREL 1RA. SECCION	150870012	1	372	0.3	Medio	Alto
416	TEMOAYA	CABECERA MUNICIPAL	150070001	8	47	17.0	Muy bajo	Medio
417	TEMOAYA	CALLE REAL	150870003	7	292	2.4	Medio	Alto
418	TEMOAYA	CAMPAMENTOKM 48	150870047	45	92	48.9	Medio	Alto
419	TEMOAYA	CERRITO DEL PANAL	150870005	16	175	9.1	Medio	Alto
420	TEMOAYA	COLONIA ADOLFO LOPEZ MATEOS 1RA S	150870046	59	182	32.4	Medio	Alto
421	TEMOAYA	COLONIA CENTRO CEREMONIAL OTOMI	150870048	1	169	0.6	Medio	Alto
422	TEMOAYA	COLONIA EMILIANO ZAPATA (EJIDO SANTI	150870061	24	61	39.3	Bajo	Alto
423	TEMOAYA	EJIDO DE DOLORES	150870008	1	519	0.2	Bajo	Alto
424	TEMOAYA	EJIDO DE MIMBRES	150870041	4	51	7.8	Bajo	Alto
425	TEMOAYA	EJIDO DE TABORDA	150870032	42	3	1400.0	Bajo	Alto
426	TEMOAYA	EJQUIPILCO EL VIEJO	150870011	98	1500	6.5	Medio	Alto
427	TEMOAYA	EL LAUREL 2DA SECC	150870076	23	306	7.5	Medio	Alto
428	TEMOAYA	EL PANAL	150870005	20	175	11.4	Medio	Alto
429	TEMOAYA	ENTHAVI	150870010	5	2379	0.2	Medio	Alto
430	TEMOAYA	JQUIPILCO.EL VIEJO	150870011	39	1500	2.6	Medio	Alto
431	TEMOAYA	LA CAÑADA	150870004	1	412	0.2	Medio	Alto
432	TEMOAYA	LA MAGDALENA TENEXPAN	150870016	1	146	0.7	Bajo	Alto
433	TEMOAYA	LA MAGDALENA TENEXPAN 3RA SECCION	150870078	7	73	9.6	Bajo	Alto
434	TEMOAYA	LAS TROJES	150870080	54	1	5400.0	Muy bajo	Muy bajo
435	TEMOAYA	LOC EL CAMPAMENTO KM 48	150870047	54	92	58.7	Medio	Alto
436	TEMOAYA	LOMA ALTA	150870014	3	135	2.2	Medio	Alto
437	TEMOAYA	LOMA DE SAN NICOLAS	150870015	5	181	2.8	Bajo	Alto
438	TEMOAYA	LUIS DONALDO COLOSIO MURRIETA	150870068	1	282	0.4	Medio	Alto
439	TEMOAYA	MOLINO ABAJO	150870017	3	581	0.5	Bajo	Alto
440	TEMOAYA	MORELOS (COLONIA MORELOS)	150870019	1	105	1.0	Bajo	Alto
441	TEMOAYA	POTHE	150870020	1	283	0.4	Bajo	Alto
442	TEMOAYA	RANCHERIA DE TROJES (SAN ANTONIO D	150870036	28	51	54.9	Bajo	Alto
443	TEMOAYA	SAN ANTONIO DEL PUENTE	150870044	1	42	2.4	Muy bajo	Medio
444	TEMOAYA	SAN DIEGO ALCALA	150870021	1	391	0.3	Muy bajo	Medio
445	TEMOAYA	SAN JOSE BUENAVISTA EL GRANDE	150870023	5	51	9.8	Bajo	Medio
446	TEMOAYA	SAN JOSE COMALCO	150870024	3	140	2.1	Bajo	Alto
447	TEMOAYA	SAN JOSE LAS LOMAS	150870025	9	3	300.0	Bajo	Alto
448	TEMOAYA	SAN JOSE PATHE	150870026	2	76	2.6	Bajo	Medio
449	TEMOAYA	SAN LORENZO OYAMEL	150870027	3	1020	0.3	Bajo	Alto
450	TEMOAYA	SAN PEDRO ABAJO SEGUNDA SECCION	150870065	9	105	8.6	Medio	Alto
451	TEMOAYA	SAN PEDRO ABAJO	150870029	6	1923	0.3	Medio	Alto
452	TEMOAYA	SAN PEDRO ABAJO 1RA. SECCION (LOMA	150870063	9	79	11.4	Medio	Alto
453	TEMOAYA	SOLALPAN 1RA SECC	150870074	6	991	0.6	Medio	Alto
454	TEMOAYA	SOLALPAN 2DA SECCION	150870060	3	292	1.0	Medio	Alto
455	TEMOAYA	TIERRA BLANCA	150870056	3	493	0.6	Medio	Alto

Fuente: Elaboración propia con base en la información proporcionada por el SAIMEX, INEGI 2010, CONEVAL 2010, CONAPO 2010.

Anexo 35. Localidades beneficiadas con el programa "Apadrina a un niño indígena" 2013, e información complementaria, Parte 8

NÚM	MUN	LOC	CLAV_LOC	BENEF	POB_5	% POB_5	GRAD_REZ	GRAD_MAR
456	TEMOAYA	TLALTENANGO ABAJO	150870069	2	178	1.1	Medio	Alto
457	TEMOAYA	TLALTENANGO ARRIBA	150870034	40	89	44.9	Bajo	Alto
458	TEMOAYA	TLALTENANGUITO	150870035	9	516	1.7	Medio	Alto
459	TEMOAYA	VISTA HERMOSA	150870057	38	1	3800.0	Medio	Alto
460	TEMOAYA	ZANJA VIEJA	150870037	6	283	2.1	Medio	Alto
461	TENANGO DEL VA	CABECERA MUNICIPAL	150900001	6	83	7.2	Muy bajo	Bajo
462	TENANGO DEL VA	COLONIA AZTECA	150900047	5	3	166.7	Medio	Alto
463	TENANGO DEL VA	LA COOPERATIVA	150900046	78	3	2600.0	Medio	Alto
464	TENANGO DEL VA	SAN PEDRO TLANIXCO	150900036	5	23	21.7	Medio	Alto
465	TENANGO DEL VA	SANTA CRUZ PUEBLO NUEVO (PUEBLO N	150900025	1	5	20.0	Medio	Alto
466	TENANGO DEL VA	SANTA MARIA JAJALPA	150900038	1	53	1.9	Bajo	Alto
467	TEXCOCO	EJIDO SAN JUAN TEZONTLA	150990140	9	2	450.0	Bajo	Alto
468	TEXCOCO	GUADALUPE AMANALCO (LAS MESITAS)	150990006	73	144	50.7	Medio	Alto
469	TEXCOCO	LA PURIFICACION	150990016	16	27	59.3	Muy bajo	Muy bajo
470	TEXCOCO	SAN DIEGUITO (SAN DIEGUITO XOCHIMAN	150990022	8	54	14.8	Muy bajo	Bajo
471	TEXCOCO	SAN JERONIMO AMANALCO	150990024	24	1357	1.8	Bajo	Alto
472	TEXCOCO	SAN JOAQUIN COAPANCO	150990025	35	52	67.3	Muy bajo	Bajo
473	TEXCOCO	SAN MIGUEL COATLINCHAN (COATLINCHA	150990029	5	250	2.0	Muy bajo	Bajo
474	TEXCOCO	SAN MIGUEL TLAIXPAN	150990030	8	136	5.9	Muy bajo	Muy bajo
475	TEXCOCO	SAN PABLO IXAYOC	150990032	28	15	186.7	Muy bajo	Medio
476	TEXCOCO	SANTA MARIA TECUANULCO	150990041	8	340	2.4	Muy bajo	Medio
477	TEXCOCO	TEQUEXQUINAHUAC	150990043	6	47	12.8	Muy bajo	Bajo
478	TIANGUISTENCO	EX-HACIENDA DE ATENCO (ATENCO)	151010002	15	0	#DIV/0!	Muy bajo	Medio
479	TIANGUISTENCO	SAN PEDRO TLALTIZAPAN	151010014	8	27	29.6	Muy bajo	Medio
480	TIANGUISTENCO	SANTA CRUZ DE BRAVO (SANTA CRUZ)	151010019	12	13	92.3	Bajo	Alto
481	TIMILPAN	SEGUNDA MANZANA DE CAÑADA DE LOB	151020024	6	1	600.0	Medio	Alto
482	TIMILPAN	RINCON DE BUCIO MANZANA 1RA	151020010	2	3	66.7	Muy bajo	Medio
483	TIMILPAN	RINCON DE BUCIO MANZANA 2DA	151020034	2	0	#DIV/0!	Muy bajo	Bajo
484	TIMILPAN	TERCERA MANZANA DE RINCON DE BUCK	151020027	9	18	50.0	Muy bajo	Bajo
485	TIMILPAN	TERCERA MZA. DE BARRIO ITURBIDE IXCA	151020023	12	44	27.3	Bajo	Alto
486	TOLUCA	CABECERA MUNICIPAL	151060001	40	10752	0.4	Muy bajo	Muy bajo
487	TOLUCA	CERRILLO PIEDRAS BLANCAS	151060114	24	27	88.9	Bajo	Alto
488	TOLUCA	EJ DE SAN L TEPALTITLAN	151060145	5	3	166.7	Medio	Alto
489	TOLUCA	EL CERRILLO PIEDRAS BLANCAS (EL CER	151060114	2	27	7.4	Bajo	Alto
490	TOLUCA	JICALTEPEC AUTOPAN	151060127	6	347	1.7	Bajo	Alto
491	TOLUCA	JICALTEPEC CUEXCONTITLAN	151060055	6	888	0.7	Medio	Alto
492	TOLUCA	LA LOMA CUEXCONTITLAN	151060144	34	166	20.5	Medio	Alto
493	TOLUCA	PUEBLO NUEVO	151060218	48	0	#DIV/0!	Bajo	Medio
494	TOLUCA	SAN ANDRES CUEXCONTITLAN	151060062	37	4128	0.9	Bajo	Alto
495	TOLUCA	SAN CARLOS AUTOPAN	151060107	1	85	1.2	Bajo	Alto
496	TOLUCA	SAN DIEGO DE LOS PADRES CUEXCONTI	151060068	2	1687	0.1	Bajo	Alto
497	TOLUCA	SAN DIEGO LINARES	151060069	13	140	9.3	Bajo	Alto
498	TOLUCA	SAN JOSE LA COSTA	151060185	9	19	47.4	Bajo	Alto
499	TOLUCA	SAN MATEO OTZACATIPAN	151060079	18	103	17.5	Bajo	Medio
500	TOLUCA	SAN PABLO AUTOPAN	151060083	1	1894	0.1	Bajo	Alto
501	TOLUCA	SAN PEDRO TOTOLTEPEC	151060084	5	108	4.6	Muy bajo	Bajo
502	TOLUCA	TLACHALOYA	151060226	1	3	33.3	Bajo	Alto
503	TOLUCA	TLACHALOYA 1RA SECCION	151060098	45	81	55.6	Bajo	Medio
504	TOLUCA	TLACHALOYA SEGUNDA SECCION	151060099	4	121	3.3	Bajo	Alto
505	VALLE DE BRAVO	LOMA BONITA	151100013	1	2	50.0	Muy bajo	Medio
506	VALLE DE BRAVO	SAN GABRIEL IXTLA	151100037	17	87	19.5	Medio	Alto
507	VALLE DE BRAVO	SANTA MAGDALENA TILOXTOC	151100043	32	1	3200.0	Bajo	Alto
508	VILLA DE ALLENDE	BERROS	151110004	67	4	1675.0	Medio	Alto
509	VILLA DE ALLENDE	BUENA VISTA	151110006	36	75	48.0	Medio	Alto
510	VILLA DE ALLENDE	CABECERA DE INDIGENAS	151110007	92	49	187.8	Medio	Alto
511	VILLA DE ALLENDE	EL JACAL	151110013	11	81	13.6	Medio	Alto
512	VILLA DE ALLENDE	EL SALITRE	151110039	4	13	30.8	Bajo	Alto
513	VILLA DE ALLENDE	EL SALITRE DEL CERRO	151110009	51	111	45.9	Medio	Alto
514	VILLA DE ALLENDE	LOMA DE JUAREZ	151110014	7	814	0.9	Medio	Alto
515	VILLA DE ALLENDE	LOS BERROS	151110004	1	4	25.0	Medio	Alto
516	VILLA DE ALLENDE	LOS POZOS	151110084	12	280	4.3	Medio	Alto
517	VILLA DE ALLENDE	SALITRE	151110009	1	111	0.9	Medio	Alto
518	VILLA DE ALLENDE	SAN CAYETANO (BARRIO DE SANTIAGO)	151110025	1	14	7.1	Medio	Alto
519	VILLA DE ALLENDE	SAN FELIPE SANTIAGO	151110026	54	172	31.4	Medio	Alto
520	VILLA DE ALLENDE	SOLEDAD DEL SALITRE (EL SALITRE)	151110039	1	13	7.7	Bajo	Alto

Fuente: Elaboración propia con base en la información proporcionada por el SAIMEX, INEGI 2010, CONEVAL 2010, CONAPO 2010.

Anexo 36. Localidades beneficiadas con el programa "Apadrina a un niño indígena" 2013, e información complementaria, Parte 9

NÚM	MUN	LOC	CLAV_LOC	BENEF	POB_5	% POB_5	GRAD_REZ	GRAD_MAR
521	VILLA DEL CARBO	EL ARENAL	151120037	1	12	8.3	Medio	Alto
522	VILLA DEL CARBO	EL OCOTAL	151120017	1	0	#DIV/0!	Medio	Alto
523	VILLA DEL CARBO	EL PALOMAR	151120038	1	27	3.7	Medio	Alto
524	VILLA DEL CARBO	LA CRUZ Y CARRIZAL	151120008	1	17	5.9	Medio	Alto
525	VILLA DEL CARBO	LOMA ALTA	151120011	1	21	4.8	Bajo	Alto
526	VILLA DEL CARBO	LOS ORATORIOS	151120018	5	18	27.8	Medio	Alto
527	VILLA DEL CARBO	MONTE DE PEÑA	151120015	1	8	12.5	Bajo	Alto
528	VILLA DEL CARBO	POTRERO LARGO (VILLA DEL POTRERO)	151120068	2	13	15.4	Medio	Alto
529	VILLA DEL CARBO	PUEBLO NUEVO	151120020	2	16	12.5	Medio	Alto
530	VILLA DEL CARBO	RANCHO LOS MADROÑOS	151120063	3	6	50.0	Alto	Muy alto
531	VILLA DEL CARBO	SAN LUIS ANAHUAC	151120002	6	450	1.3	Medio	Alto
532	VILLA DEL CARBO	SAN LUIS ANAHUAC (TORILES)	151120002	4	450	0.9	Medio	Alto
533	VILLA DEL CARBO	SAN LUIS TAXHIMAY	151120023	3	31	9.7	Bajo	Alto
534	VILLA DEL CARBO	SAN SALVADOR DE LA LAGUNA	151120025	7	45	15.6	Medio	Alto
535	VILLA DEL CARBO	SANTA CATARINA	151120026	5	17	29.4	Medio	Alto
536	VILLA DEL CARBO	TAXHIMAY	151120067	2	29	6.9	Medio	Alto
537	VILLA DEL CARBO	XAJAY (LOMA DEL XAJAY)	151120067	1	29	3.4	Medio	Alto
538	VILLA VICTORIA	AGUA GRANDE	151140110	1	233	0.4	Medio	Alto
539	VILLA VICTORIA	AGUA ZARCA	151140067	3	258	1.2	Medio	Alto
540	VILLA VICTORIA	BARRIO DE CENTRO DEL CERRILLO	151140085	4	119	3.4	Medio	Alto
541	VILLA VICTORIA	BARRIO DE LOS CEDROS	151140004	10	89	11.2	Medio	Alto
542	VILLA VICTORIA	BARRIO DE PUENTECILLAS	151140125	2	78	2.6	Alto	Muy alto
543	VILLA VICTORIA	BARRIO DE RAMEJE	151140126	3	474	0.6	Alto	Muy alto
544	VILLA VICTORIA	BARRIO DE SAN ISIDRO	151140046	6	46	13.0	Medio	Alto
545	VILLA VICTORIA	BARRIO DE SANTA CRUZ DE LA ROSA	151140103	1	142	0.7	Medio	Alto
546	VILLA VICTORIA	BARRIO EL CENTENARIO	151140139	1	138	0.7	Alto	Muy alto
547	VILLA VICTORIA	CABECERA MUNICIPAL	151140001	1	32	3.1	Muy bajo	Medio
548	VILLA VICTORIA	CASAS COLORADAS	151140003	12	3	400.0	Bajo	Alto
549	VILLA VICTORIA	CENTRO DEL CERRILLO	151140085	1	119	0.8	Medio	Alto
550	VILLA VICTORIA	CENTRO DEL CERRILLO	151140085	12	119	10.1	Medio	Alto
551	VILLA VICTORIA	CERRILLO CHICO	151140111	6	129	4.7	Medio	Alto
552	VILLA VICTORIA	CERRILLO GRANDE	151140138	4	157	2.5	Alto	Muy alto
553	VILLA VICTORIA	CUADRILLA VIEJA	151140006	3	68	4.4	Medio	Alto
554	VILLA VICTORIA	CUADRILLA VIEJA CUADRILLA VIEJA	151140006	3	68	4.4	Medio	Alto
555	VILLA VICTORIA	DEL PANTEON	151140107	34	120	28.3	Medio	Alto
556	VILLA VICTORIA	EL ESPINAL	151140008	4	7	57.1	Medio	Alto
557	VILLA VICTORIA	LA MESA	151140131	16	132	12.1	Medio	Alto
558	VILLA VICTORIA	LA PROVIDENCIA	151140113	72	91	79.1	Medio	Alto
559	VILLA VICTORIA	LOMA DE LIENZO	151140073	7	40	17.5	Medio	Alto
560	VILLA VICTORIA	LOMA DE LIENZO LOMA DE LIENZO	151140073	7	40	17.5	Medio	Alto
561	VILLA VICTORIA	LOMA DE SAN JOSE	151140066	6	59	10.2	Alto	Muy alto
562	VILLA VICTORIA	LOS CEDROS	151140004	1	89	1.1	Medio	Alto
563	VILLA VICTORIA	LOS CEDROS SUCHITEPEC	151140065	21	254	8.3	Medio	Alto
564	VILLA VICTORIA	MINA VIEJA	151140015	1	115	0.9	Medio	Alto
565	VILLA VICTORIA	NUEVO BOSQUE	151140112	1	183	0.5	Medio	Alto
566	VILLA VICTORIA	PALIZADA	151140017	62	3	2066.7	Medio	Alto
567	VILLA VICTORIA	POTRERO DE SAN DIEGO	151140019	1	57	1.8	Medio	Alto
568	VILLA VICTORIA	PUENTECILLAS	151140125	13	78	16.7	Alto	Muy alto
569	VILLA VICTORIA	REMEJE	151140126	2	474	0.4	Alto	Muy alto
570	VILLA VICTORIA	SAN ANTONIO DEL RINCON	151140127	10	173	5.8	Alto	Muy alto
571	VILLA VICTORIA	SAN DIEGO DEL CERRITO	151140025	1	481	0.2	Medio	Alto
572	VILLA VICTORIA	SAN DIEGO SUCHITEPEC	151140026	5	114	4.4	Bajo	Alto
573	VILLA VICTORIA	SAN FELIPE DE LA ROSA	151140027	1	116	0.9	Medio	Alto
574	VILLA VICTORIA	VILLA VICTORIA	151140001	2	32	6.3	Muy bajo	Medio
575	XONACATLAN	CABECERA MUNICIPAL	151150001	2	362	0.6	Muy bajo	Bajo
576	XONACATLAN	COL XONACATLAN DE VICENCIO	151150001	2	362	0.6	Muy bajo	Bajo
577	XONACATLAN	LA CAÑADA	151150034	8	5	160.0	Medio	Alto
578	XONACATLAN	LOC SAN PEDRO	151150012	2	1	200.0	Bajo	Alto
579	XONACATLAN	MESONES	151150016	4	0	#DIV/0!	Bajo	Alto
580	XONACATLAN	SAN ANTONIO	151150031	4	6	66.7	Bajo	Alto
581	XONACATLAN	SAN MIGUEL MIMIAPAN	151150005	12	27	44.4	Bajo	Alto
582	XONACATLAN	SANTA MARIA ZOLOTEPEC	151150006	4	199	2.0	Muy bajo	Medio
583	XONACATLAN	SANTIAGO TEJOCOTILLOS	151150007	8	35	22.9	Bajo	Alto
584	ZINACANTEPEC	BARRIO DE MEXICO	151180087	16	192	8.3	Medio	Alto
585	ZINACANTEPEC	BARRIO DE LA ROSA	151180124	6	2	300.0	Alto	Muy alto
586	ZINACANTEPEC	COLONIA NUEVA SERRATON	151180104	2	0	#DIV/0!	Muy bajo	Muy bajo
587	ZINACANTEPEC	EJIDO DE SAN LORENZO CUAUHTENCO	151180059	18	39	46.2	Bajo	Alto
588	ZINACANTEPEC	EL COPORO	151180014	62	94	66.0	Medio	Alto
589	ZINACANTEPEC	EL CURTIADOR	151180017	14	19	73.7	Bajo	Alto
590	ZINACANTEPEC	LA PEÑUELA	151180042	1	0	#DIV/0!	Medio	Alto
591	ZINACANTEPEC	LOMA DE SAN FRANCISCO	151180031	15	6	250.0	Medio	Alto
592	ZINACANTEPEC	MORELOS (COLONIA MORELOS)	151180025	2	16	12.5	Muy bajo	Bajo
593	ZINACANTEPEC	SAN ANTONIO ACAHUALCO	151180053	18	59	30.5	Bajo	Alto
594	ZINACANTEPEC	SAN BARTOLO DEL LLANO (SAN ISIDRO)	151180082	3	6	50.0	Bajo	Alto
595	ZINACANTEPEC	SAN BARTOLO EL VIEJO	151180085	3	9	33.3	Bajo	Alto
596	ZINACANTEPEC	SAN JUAN DE LAS HUERTAS	151180058	36	16	225.0	Muy bajo	Bajo
597	ZINACANTEPEC	SAN MIGUEL HOJAS ANCHAS	151180125	17	22	77.3	Medio	Alto
598	ZINACANTEPEC	SAN PEDRO TEJALPA	151180062	1	4	25.0	Bajo	Alto
599	ZINACANTEPEC	SANTA MARIA DEL MONTE	151180067	48	22	218.2	Bajo	Medio

Fuente: Elaboración propia con base en la información proporcionada por el SAIMEX, INEGI 2010, CONEVAL 2010, CONAPO 2010.

Anexo 37. Localidades beneficiadas con el programa "Apadrina a un niño indígena" 2014, e información complementaria, Parte 1

NUM	MUN	LOC	CLAV_LOC	BENEF	POB_5	% POB_5	GRAD_REZ	GRAD_MAR
1	ACAMBAY	BARRIO DE GUADALUPE	150010025	3	135	2.2	medio	alto
2	ACAMBAY	DETIÑA	150010016	5	424	1.2	bajo	alto
3	ACAMBAY	DONGU PUERTO	150010054	6	138	4.3	medio	alto
4	ACAMBAY	DOXTEJE BARRIO PRIMERO	150010082	1	182	0.5	medio	alto
5	ACAMBAY	DOXTEJE CENTRO	150010064	1	229	0.4	medio	alto
6	ACAMBAY	GANZDA	150010024	7	822	0.9	medio	alto
7	ACAMBAY	LA FLORIDA	150010060	1	43	2.3	medio	alto
8	ACAMBAY	LOMA DE SAN ANGEL	150010057	6	74	8.1	medio	alto
9	ACAMBAY	PUEBLO NUEVO	150010037	180	2385	7.5	medio	alto
10	ACAMBAY	PUERTO DE DONGU	150010054	3	138	2.2	medio	alto
11	ACAMBAY	SAN FRANCISCO SHAXNI	150010040	55	551	10.0	medio	alto
12	ACAMBAY	SAN PEDRO DE LOS METATE	150010046	4	581	0.7	bajo	alto
13	ACAMBAY	SANTA MARIA TIXMADEJE (TI	150010048	2	418	0.5	medio	alto
14	ACAMBAY	TIXMADEJE CHIQUITO	150010049	1	205	0.5	bajo	alto
15	ACAMBAY	TIXMADEJE GRANDE	150010048	1	418	0.2	medio	alto
16	ACULCO	EJIDO DE SAN MARTIN	150030025	3	84	3.6	medio	alto
17	ACULCO	EJIDO SAN JOAQUIN COSCO	150030022	11	21	52.4	medio	alto
18	ACULCO	EL AZAFRAN CENTRO	150030004	1	88	1.1	bajo	alto
19	ACULCO	EL MOGOTE	150030056	1	121	0.8	medio	alto
20	ACULCO	LA CONCEPCION	150030008	2	7	28.6	bajo	alto
21	ACULCO	LA CONCEPCION PUEBLO	150030009	22	486	4.5	medio	alto
22	ACULCO	LA SOLEDAD EJIDO	150030051	32	2	1600.0	medio	alto
23	ACULCO	LOS AILES	150030002	33	9	366.7	medio	alto
24	ACULCO	ÑADO BUENAVISTA	150030017	47	100	47.0	medio	alto
25	ACULCO	SAN ANTONIO EL ZETHE	150030054	20	36	55.6	bajo	medio
26	ACULCO	SAN JOAQUIN COSCOMATEP	150030046	1	16	6.3	medio	alto
27	ACULCO	SAN LUCAS TOTOLMALOYA	150030024	8	863	0.9	medio	alto
28	ACULCO	SAN MARTIN EJIDO	150030025	4	84	4.8	medio	alto
29	ACULCO	SAN PEDRO DENXHI CENTR	150030026	1	11	9.1	medio	alto
30	ACULCO	SAN PEDRO DENXHI SEGUN	150030089	4	32	12.5	bajo	alto
31	ACULCO	SANTA ANA OXTOC TOXHIE	150030075	6	129	4.7	alto	muy alto
32	ACULCO	SANTIAGO OXTOC TOXHIE	150030031	1	349	0.3	alto	muy alto
33	ALMOLOYA DE JUÁRI	BARRIO EL JACAL DE YEBUC	150050055	1	3	33.3	alto	muy alto
34	ALMOLOYA DE JUÁRI	EJIDO TRES BARRACAS	150050087	1	13	7.7	medio	alto
35	ALMOLOYA DE JUÁRI	EL TEPETATAL	150050129	9	34	26.5	medio	alto
36	ALMOLOYA DE JUÁRI	LA SOLEDAD OCOYOTEPEC	150050085	3	3	100.0	alto	muy alto
37	ALMOLOYA DE JUÁRI	LAZARO CARDENAS	150050109	5	0	#¡DIV/0!	medio	alto
38	ALMOLOYA DE JUÁRI	MAYORAZGO DE LEON (EST	150050016	1	5	20.0	bajo	alto
39	ALMOLOYA DE JUÁRI	PALOS AMARILLOS (PALOS A	150050090	27	4	675.0	medio	alto
40	ALMOLOYA DE JUÁRI	POTEGE NORTE	150050026	2	1	200.0	bajo	alto
41	ALMOLOYA DE JUÁRI	SAN AGUSTIN POTEJE	150050025	1	2	50.0	medio	alto
42	ALMOLOYA DE JUÁRI	SAN FRANCISCO TLALCILALC	150050032	2	119	1.7	muy bajo	bajo
43	ALMOLOYA DE JUÁRI	SAN MIGUEL ALMOLOYAN	150050035	6	48	12.5	bajo	alto
44	ALMOLOYA DE JUÁRI	SANTA MARIA NATMITAS	150050044	13	54	24.1	medio	alto
45	ALMOLOYA DE JUÁRI	SANTIAGUITO TLALCILALCALI	150050045	1	16	6.3	bajo	medio
46	ALMOLOYA DE JUÁRI	TRES BARRACAS TRES BAR	150050087	1	13	7.7	medio	alto
47	AMANALCO	CABECERA MUNICIPAL	150070001	1	47	2.1	muy bajo	medio
48	AMANALCO	LA PROVIDENCIA	150070030	1	127	0.8	medio	alto
49	AMANALCO	PUEBLO NUEVO	150070022	34	129	26.4	medio	alto
50	AMANALCO	SAN JERONIMO PRIMERA SE	150070031	1	6	16.7	medio	alto
51	AMANALCO	SAN MATEO	150070015	20	290	6.9	medio	alto
52	AMANALCO	SAN SEBASTIAN EL CHICO	150070017	1	41	2.4	medio	alto
53	AMANALCO	SAN SEBASTIAN GRANDE	150070018	31	290	10.7	medio	alto
54	AMECAMECA	CABECERA MUNICIPAL	150090001	1	98	1.0	muy bajo	bajo
55	AMECAMECA	SAN ANTONIO ZOYATZINGO	150090003	14	16	87.5	muy bajo	medio
56	AMECAMECA	SAN FRANCISCO ZENTLALPA	150090005	11	8	137.5	muy bajo	bajo
57	AMECAMECA	SAN PEDRO NEXAPA	150090006	7	12	58.3	bajo	alto
58	AMECAMECA	SANTA ISABEL CHALMA	150090007	1	1	100.0	bajo	medio
59	AMECAMECA	SANTIAGO CUAUHTENCO	150090008	6	8	75.0	bajo	medio
60	ATLACOMULCO	ATLACOMULCO DE FABELA	150140001	1	456	0.2	muy bajo	muy bajo
61	ATLACOMULCO	BOBASHI DE GUADALUPE	150140004	50	329	15.2	medio	alto
62	ATLACOMULCO	CHALCHIHUAPAN	150140038	79	774	10.2	medio	alto
63	ATLACOMULCO	CHOSTO DE LOS JARROS	150140012	3	250	1.2	bajo	alto
64	ATLACOMULCO	LA MESA CHOSTO	150140024	8	288	2.8	medio	alto
65	ATLACOMULCO	PUEBLO NUEVO	150140031	2	1166	0.2	medio	alto

Fuente: Elaboración propia con base en la información proporcionada por el SAIMEX, INEGI 2010, CONEVAL 2010, CONAPO 2010.

Anexo 38. Localidades beneficiadas con el programa "Apadrina a un niño indígena" 2014, e información complementaria, Parte 2

NUM	MUN	LOC	CLAV_LOC	BENEF	POB_5	% POB_5	GRAD_REZ	GRAD_MAR
66	ATLACOMULCO	SAN ANTONIO ENCHISI	150140035	2	3107	0.1	medio	alto
67	ATLACOMULCO	SAN FELIPE PUEBLO NUEVO	150140031	62	1166	5.3	medio	alto
68	ATLACOMULCO	SAN JERONIMO DE LOS JARROS	150140042	7	388	1.8	medio	alto
69	ATLACOMULCO	SAN JUAN DE LOS JARROS	150140047	7	335	2.1	bajo	alto
70	ATLACOMULCO	SAN PEDRO DEL ROSAL	150140051	40	1735	2.3	bajo	alto
71	CAPULHUAC	AGUA BLANCA	150190006	35	1	3500.0	muy bajo	bajo
72	CAPULHUAC	SAN NICOLAS TLAZALA	150190005	4	18	22.2	muy bajo	bajo
73	CHAPA DE MOTA	DONGU	150260008	1	893	0.1	medio	alto
74	CHAPA DE MOTA	EJIDO DE SAN FELIPE COAMANGO	150260036	1	193	0.5	medio	alto
75	CHAPA DE MOTA	EL QUINTE	150260019	4	30	13.3	bajo	alto
76	CHAPA DE MOTA	SAN FELIPE COAMANGO	150260020	33	845	3.9	bajo	alto
77	CHAPA DE MOTA	SAN FRANCISCO DE LAS TABLAS	150260021	20	7	285.7	medio	alto
78	CHAPA DE MOTA	SAN GABRIEL	150260022	12	15	80.0	muy bajo	medio
79	CHAPA DE MOTA	SANTA ELENA	150260024	12	34	35.3	bajo	alto
80	DONATO GUERRA	RANCHERIA SAN MARTIN OBISPO	150320014	4	1	400.0	bajo	alto
81	DONATO GUERRA	SAN ANTONIO HIDALGO (RANCHO)	150320010	103	0	#;DIV/0!	medio	alto
82	DONATO GUERRA	SAN MARTIN OBISPO (SAN MARTIN)	150320015	44	128	34.4	bajo	alto
83	DONATO GUERRA	SAN SIMON DE LA LAGUNA	150320017	73	4086	1.8	alto	muy alto
84	DONATO GUERRA	TRES PUENTES	150320030	1	180	0.6	medio	alto
85	EL ORO	ADOLFO LOPEZ MATEOS	150640002	12	185	6.5	bajo	alto
86	EL ORO	BARRIO DE LAS PEÑITAS	150640047	2	146	1.4	medio	alto
87	EL ORO	BARRIO DEL GIGANTE	150640035	1	247	0.4	medio	alto
88	EL ORO	BASSOCO DE HIDALGO	150640005	25	155	16.1	bajo	alto
89	EL ORO	CABECERA MUNICIPAL	150640001	3	43	7.0	muy bajo	bajo
90	EL ORO	CERRO LLORON	150640034	5	134	3.7	medio	alto
91	EL ORO	CITEJE	150640007	1	89	1.1	medio	alto
92	EL ORO	EL MOGOTE	150640036	3	68	4.4	medio	alto
93	EL ORO	EL ORO DE HIDALGO	150640001	1	43	2.3	muy bajo	bajo
94	EL ORO	ENDOTEJIARE	150640011	5	43	11.6	bajo	alto
95	EL ORO	ESTACION TULTENAGO (TULTEPEC)	150640030	1	0	#;DIV/0!	muy bajo	bajo
96	EL ORO	LA JORDANA	150640014	3	9	33.3	muy bajo	bajo
97	EL ORO	LA LOMA DE LA CIMA	150640062	2	43	4.7	bajo	alto
98	EL ORO	LA PALMA	150640019	13	182	7.1	medio	alto
99	EL ORO	LA SOLEDAD	150640052	8	72	11.1	bajo	alto
100	EL ORO	LAGUNA SECA	150640057	13	114	11.4	medio	alto
101	EL ORO	LAZARO CARDENAS	150640059	4	95	4.2	medio	alto
102	EL ORO	LLANITO CUATRO	150640060	5	69	7.2	medio	alto
103	EL ORO	LOMA DEL CAPULIN	150640058	6	0	#;DIV/0!	medio	alto
104	EL ORO	PUEBLO NUEVO DE LOS ANGELES	150640021	1	265	0.4	medio	alto
105	EL ORO	SANTA CRUZ DEL TEJOCOTE	150640029	8	311	2.6	medio	alto
106	EL ORO	SANTA ROSA DE GUADALUPA	150640049	33	104	31.7	bajo	alto
107	EL ORO	SANTA ROSA DE LIMA	150640025	1	494	0.2	medio	alto
108	EL ORO	SANTIAGO OXTEMPAN	150640027	36	318	11.3	medio	alto
109	EL ORO	TAPAXCO	150640028	1	11	9.1	muy bajo	medio
110	EL ORO	VENTA DEL AIRE	150640031	2	160	1.3	bajo	alto
111	IXTAPAN DEL ORO	SAN MIGUEL IXTAPAN	150410007	1	0	#;DIV/0!	bajo	alto
112	IXTAPAN DEL ORO	CABECERA MUNICIPAL	150410001	10	1	1000.0	muy bajo	bajo
113	IXTAPAN DEL ORO	EL CHILAR	150410003	1	0	#;DIV/0!	bajo	alto
114	IXTAPAN DEL ORO	MAHUATLAN DE HIDALGO (SAN MARTIN)	150410004	1	30	3.3	medio	alto
115	IXTAPAN DEL ORO	SAN MARTIN OCOXOCHTEPEC	150410006	27	1	2700.0	bajo	alto
116	IXTLAHUACA	ATOTONILCO	150420072	4	254	1.6	medio	alto
117	IXTLAHUACA	BARRIO DE SHIRA	150420060	4	12	33.3	medio	alto
118	IXTLAHUACA	CABECERA MUNICIPAL	150420001	3	112	2.7	muy bajo	muy bajo
119	IXTLAHUACA	CONCEPCION DE LOS BAÑOS	150420002	18	2032	0.9	bajo	alto
120	IXTLAHUACA	DOLORES ENYEGE	150420004	1	93	1.1	medio	alto
121	IXTLAHUACA	EMILIANO ZAPATA	150420034	7	1102	0.6	medio	alto
122	IXTLAHUACA	JALPA DE DOLORES	150420009	5	138	3.6	medio	alto
123	IXTLAHUACA	JALPA DE LOS BAÑOS	150420010	4	607	0.7	medio	alto
124	IXTLAHUACA	LA CONCEPCION DE LOS BAÑOS	150420002	18	2032	0.9	bajo	alto
125	IXTLAHUACA	LA GUADALUPANA (EL SAUCO)	150420006	50	7	714.3	alto	alto
126	IXTLAHUACA	SAN ANDRES DEL PEDREGAL	150420013	1	89	1.1	bajo	alto
127	IXTLAHUACA	SAN BARTOLO DEL LLANO	150420016	10	1238	0.8	bajo	alto
128	IXTLAHUACA	SAN CRISTOBAL DE LOS BAÑOS	150420017	33	1441	2.3	medio	alto
129	IXTLAHUACA	SAN FRANCISCO DEL RIO	150420041	4	195	2.1	medio	alto
130	IXTLAHUACA	SAN ISIDRO BOXIPE	150420021	1	455	0.2	medio	alto

Fuente: Elaboración propia con base en la información proporcionada por el SAIMEX, INEGI 2010, CONEVAL 2010, CONAPO 2010.

Anexo 39. Localidades beneficiadas con el programa "Apadrina a un niño indígena" 2014, e información complementaria, Parte 3

NUM	MUN	LOC	CLAV_LOC	BENEF	POB_5	% POB_5	GRAD_REZ	GRAD_MAR
131	IXTLAHUACA	SAN MIGUEL EL ALTO (RANC	150420038	13	0	#;DN/0!	medio	alto
132	IXTLAHUACA	SAN MIGUEL ENYEGE	150420027	1	409	0.2	medio	alto
133	IXTLAHUACA	SANTA ANA IXTLAHUACA	150420031	21	817	2.6	medio	alto
134	IXTLAHUACA	SANTA ANA LA LADERA	150420032	10	532	1.9	medio	alto
135	IXTLAHUACA	SANTA MARIA DEL LLANO	150420033	52	182	28.6	bajo	medio
136	JILOTEPEC	XHIMOJAY	150450033	34	18	188.9	bajo	alto
137	JILOTEPEC	MAGUEYCITOS	150450018	26	0	#;DN/0!	bajo	medio
138	JIQUIPILCO	BARRIO PRIMERO	150470004	3	159	1.9	bajo	alto
139	JIQUIPILCO	BUENOS AIRES	150470067	50	409	12.2	bajo	alto
140	JIQUIPILCO	CABECERA MUNICIPAL	150470001	2	9	22.2	muy bajo	bajo
141	JIQUIPILCO	CERRITO DEL PANAL	150470069	5	143	3.5	medio	alto
142	JIQUIPILCO	COLONIA MORELOS	150470051	1	88	1.1	medio	alto
143	JIQUIPILCO	EJIDO LLANO GRANDE	150470029	2	37	5.4	bajo	medio
144	JIQUIPILCO	EJIDO LLANO GRANDE (PLAN	150470029	2	37	5.4	bajo	medio
145	JIQUIPILCO	EJIDO LOMA DE MALACOTA (150470010	1	498	0.2	medio	alto
146	JIQUIPILCO	LA NOPALERA	150470059	1	91	1.1	medio	alto
147	JIQUIPILCO	LA PASTORA	150470016	2	6	33.3	medio	alto
148	JIQUIPILCO	LOMA DE ENDOTZI (MANZANA	150470007	3	11	27.3	medio	alto
149	JIQUIPILCO	LOMA DE HIGALGO	150470008	1	107	0.9	bajo	alto
150	JIQUIPILCO	LOMA DE SAN FELIPE	150470011	3	117	2.6	medio	alto
151	JIQUIPILCO	LOMA DEL ASTILLERO	150470009	2	43	4.7	bajo	medio
152	JIQUIPILCO	LOMA VICENTE GUERRERO	150470012	2	21	9.5	bajo	alto
153	JIQUIPILCO	MANZANA QUINTA DE SAN BA	150470073	1	26	3.8	medio	alto
154	JIQUIPILCO	MANZANA SEGUNDA DE SAN	150470095	1	137	0.7	bajo	alto
155	JIQUIPILCO	MANZANA TERCERA PANTHE	150470063	1	6	16.7	bajo	alto
156	JIQUIPILCO	MOXTEJE	150470015	2	22	9.1	bajo	medio
157	JIQUIPILCO	PORTEZUELO	150470017	10	8	125.0	bajo	alto
158	JIQUIPILCO	PRIMERA MANZANA DE SANT	150470025	3	113	2.7	bajo	alto
159	JIQUIPILCO	RANCHERIA DE SILA (EJIDO I	150470028	7	38	18.4	medio	alto
160	JIQUIPILCO	RANCHO ALEGRE	150470002	6	90	6.7	bajo	alto
161	JIQUIPILCO	RANCHO COLORADO	150470005	4	3	133.3	medio	alto
162	JIQUIPILCO	SAN ANTONIO NIXINI	150470018	1	13	7.7	bajo	alto
163	JIQUIPILCO	SAN BARTOLO OXTOTITLAN	150470019	1	594	0.2	medio	alto
164	JIQUIPILCO	SAN FELIPE SANTIAGO	150470020	1	829	0.1	bajo	alto
165	JIQUIPILCO	SAN JOSE DEL SITIO	150470022	2	164	1.2	bajo	alto
166	JIQUIPILCO	SANTA CRUZ TEPEXPAN	150470025	1	113	0.9	bajo	alto
167	JIQUIPILCO	SANTA ISABEL	150470026	1	6	16.7	bajo	alto
168	JIQUIPILCO	SANTA MARIA NATMITAS	150470027	1	75	1.3	medio	alto
169	JIQUIPILCO	TIERRA BLANCA	150470058	2	40	5.0	bajo	alto
170	JOCOTITLAN	BARRIO DE BOYECHA	150480024	1	13	7.7	medio	alto
171	JOCOTITLAN	BARRIO DE LAS FUENTES	150480050	2	2	100.0	medio	alto
172	JOCOTITLAN	BARRIO DE SAN JACINTO	150480053	5	9	55.6	bajo	medio
173	JOCOTITLAN	BARRIO DE SAN JOAQUIN	150480032	1	76	1.3	bajo	alto
174	JOCOTITLAN	BARRIO LA VENTA	150480021	2	7	28.6	bajo	alto
175	JOCOTITLAN	CABECERA MUNICIPAL	150480001	1	63	1.6	muy bajo	bajo
176	JOCOTITLAN	CONCEPCION CARO	150480004	2	19	10.5	muy bajo	medio
177	JOCOTITLAN	HUEMETLA	150480027	1	20	5.0	bajo	alto
178	JOCOTITLAN	LA PROVIDENCIA	150480007	1	1	100.0	bajo	alto
179	JOCOTITLAN	LOS REYES	150480008	4	32	12.5	muy bajo	medio
180	JOCOTITLAN	SAN FRANCISCO CHEJE	150480010	7	27	25.9	bajo	medio
181	JOCOTITLAN	SAN JUAN COAJOMULCO	150480012	1	190	0.5	bajo	alto
182	JOCOTITLAN	SAN MARCOS COAJOMULCO	150480034	6	89	6.7	medio	alto
183	JOCOTITLAN	SAN MIGUEL TENOCHTITLAN	150480013	6	290	2.1	muy bajo	medio
184	JOCOTITLAN	SANTA MARIA CITENDEJE	150480015	2	275	0.7	bajo	alto
185	JOCOTITLAN	SANTA MARIA ENDARE	150480016	4	46	8.7	bajo	alto
186	JOCOTITLAN	SANTIAGO CASANDEJE	150480017	1	149	0.7	bajo	alto
187	JOCOTITLAN	SANTIAGO YECHE	150480018	2	21	9.5	bajo	alto
188	JOCOTITLAN	TIACAQUE	150480020	1	1	100.0	bajo	alto
189	LERMA	COLONIA ADOLFO LOPEZ MA	150510031	12	82	14.6	muy bajo	medio
190	LERMA	LA CONCEPCION XOCHICUA	150510008	3	193	1.6	bajo	alto
191	LERMA	LAS MESAS HUTZIZILAPAN	150510010	3	2	150.0	bajo	alto
192	LERMA	LAS RAJAS HUTZIZILAPAN (S	150510036	4	34	11.8	bajo	alto
193	LERMA	SAN AGUSTIN HUTZIZILAPAN	150510016	3	3	100.0	bajo	alto
194	LERMA	SAN LORENZO HUTZIZILAPAN	150510019	5	13	38.5	muy bajo	bajo
195	LERMA	SAN MATEO ATARASQUILLO	150510020	4	44	9.1	muy bajo	bajo

Fuente: Elaboración propia con base en la información proporcionada por el SAIMEX, INEGI 2010, CONEVAL 2010, CONAPO 2010.

Anexo 40. Localidades beneficiadas con el programa "Apadrina a un niño indígena" 2014, e información complementaria, Parte 4

NUM	MUN	LOC	CLAV_LOC	BENEF	POB_5	% POB_5	GRAD_REZ	GRAD_MAR
196	LERMA	SAN PEDRO HUITZILAPAN	150510023	2	38	5.3	muy bajo	medio
197	LERMA	SAN PEDRO TULTEPEC	150510024	6	62	9.7	muy bajo	bajo
198	LERMA	SANTA CRUZ CHIGNAHUAPAN	150510033	6	6	100.0	muy bajo	muy bajo
199	LERMA	SANTA CRUZ HUITZILAPAN	150510054	12	111	10.8	muy bajo	medio
200	LERMA	SANTA MARIA TLALMIMLOLPA	150510027	2	153	1.3	muy bajo	bajo
201	LERMA	ZACAMULPA HUITZILAPAN (S	150510013	1	77	1.3	muy bajo	medio
202	MALINALCO	SAN SIMON EL ALTO	150520024	50	2	2500.0	bajo	alto
203	METEPEC	METEPEC	150540001	6	98	6.1	muy bajo	muy bajo
204	METEPEC	SAN BARTOLOME TLALTELU	150540032	12	35	34.3	muy bajo	bajo
205	METEPEC	SAN JERONIMO CHICAHUALC	150540037	19	97	19.6	muy bajo	muy bajo
206	METEPEC	SAN JORGE PUEBLO NUEVO	150540038	12	100	12.0	muy bajo	muy bajo
207	METEPEC	SAN SALVADOR TIZATLALLI	150540049	6	268	2.2	muy bajo	muy bajo
208	METEPEC	SAN SEBASTIAN	150540052	18	3	600.0	muy bajo	bajo
209	METEPEC	SANTA MARIA MAGDALENA O	150540055	6	27	22.2	muy bajo	medio
210	MORELOS	BARRIO CUARTO (LA LOMA)	150560018	3	96	3.1	bajo	alto
211	MORELOS	BARRIO PRIMERO (LA CALAV	150560016	2	36	5.6	bajo	alto
212	MORELOS	BARRIO TERCERO	150560017	1	64	1.6	medio	alto
213	MORELOS	CABECERA MUNICIPAL	150560001	1	194	0.5	bajo	medio
214	MORELOS	COLONIA FRANCISCO I. MAD	150560029	1	527	0.2	alto	alto
215	MORELOS	EJIDO DE SAN ANTONIO	150560030	2	2	100.0	bajo	medio
216	MORELOS	LA BELTRAN	150560019	2	136	1.5	alto	muy alto
217	MORELOS	LA CAÑADA	150560048	2	35	5.7	medio	alto
218	MORELOS	LA FINCA	150560023	2	19	10.5	medio	alto
219	MORELOS	LA LOMA	150560018	1	96	1.0	bajo	alto
220	MORELOS	LAGUNA SECA	150560031	2	330	0.6	alto	muy alto
221	MORELOS	LOMA DE BUENAVISTA	150560015	2	328	0.6	medio	alto
222	MORELOS	RANCHERIA SAN ANTONIO	150560002	2	7	28.6	medio	alto
223	MORELOS	SAN GREGORIO MECAPEXCO	150560004	22	181	12.2	medio	alto
224	MORELOS	SAN JOSE LA EPIFANIA	150560005	1	8	12.5	medio	alto
225	MORELOS	SAN LORENZO MALACOTA	150560006	14	848	1.7	medio	alto
226	MORELOS	SAN MARCOS TLAZALPAN	150560007	63	1316	4.8	medio	alto
227	MORELOS	SAN SEBASTIAN	150560008	16	130	12.3	bajo	alto
228	MORELOS	SANTA CLARA DE JUAREZ	150560009	3	210	1.4	bajo	alto
229	MORELOS	XHINTE DE LAGOS	150560013	5	97	5.2	medio	alto
230	MORELOS	XICAN	150560035	7	126	5.6	medio	alto
231	OCOYOACAC	COLONIA GUADALUPE VICTO	150620003	2	6	33.3	muy bajo	bajo
232	OCOYOACAC	COLONIA EL PIRAME	150620038	2	6	33.3	muy bajo	bajo
233	OCOYOACAC	EL LLANO DEL COMPROMISO	150620049	2	11	18.2	muy bajo	bajo
234	OCOYOACAC	OCOYOACAC	150620001	18	60	30.0	muy bajo	bajo
235	OCOYOACAC	SAN ANTONIO EL LLANITO	150620011	27	3	900.0	bajo	bajo
236	OCUILAN	COLONIA DOCTOR GUSTAVO	150630008	17	109	15.6	bajo	alto
237	OCUILAN	LOMAS DE TEOCALTZINGO (L	150630046	8	218	3.7	medio	alto
238	OCUILAN	SAN JOSE TOTOC	150630029	6	80	7.5	medio	alto
239	OCUILAN	SAN JUAN ATZINGO	150630019	43	100	43.0	bajo	alto
240	OCUILAN	SANTA LUCIA	150630022	17	77	22.1	medio	alto
241	OCUILAN	TEOCALTZINGO	150630046	4	218	1.8	medio	alto
242	OCUILAN	TOTOC EL (SAN JOSE TOTO	150630029	6	80	7.5	medio	alto
243	OTZOLOTEPEC	COLONIA GUADALUPE VICTO	150670005	1	65	1.5	bajo	medio
244	OTZOLOTEPEC	EL CAPULIN	150670019	15	0	#, DIV/0!	muy bajo	bajo
245	OTZOLOTEPEC	EL OXCO	150670029	1	68	1.5	medio	alto
246	OTZOLOTEPEC	HUANICA LA (LA GUANICA)	150670006	3	328	0.9	medio	alto
247	OTZOLOTEPEC	LA HUANICA	150670006	60	328	18.3	medio	alto
248	OTZOLOTEPEC	SAN AGUSTIN MIMBRES	150670009	8	97	8.2	muy bajo	medio
249	OTZOLOTEPEC	SAN MATEO MOZOQUILPAN	150670013	4	80	5.0	muy bajo	medio
250	OTZOLOTEPEC	SANTA ANA JILOTZINGO	150670014	38	1331	2.9	medio	alto
251	OTZOLOTEPEC	SANTA MARIA TETITLA	150670015	1	46	2.2	muy bajo	bajo
252	OTZOLOTEPEC	VILLA CUAUHEMOC	150670001	10	114	8.8	muy bajo	bajo
253	SAN FELIPE DEL PR	BARRIO TEPETITLAN EMILIO	150740223	1	392	0.3	medio	alto
254	SAN FELIPE DEL PR	BARRIO TUNGAREO EMILIO F	150740244	1	191	0.5	medio	alto
255	SAN FELIPE DEL PR	CABECERA MUNICIPAL	150740001	2	180	1.1	muy bajo	bajo
256	SAN FELIPE DEL PR	CALVARIO BUENAVISTA	150740007	11	54	20.4	medio	alto
257	SAN FELIPE DEL PR	CALVARIO DEL CARMEN	150740008	8	763	1.0	alto	muy alto
258	SAN FELIPE DEL PR	CHARCOS AZULES SAN JERC	150740274	1	57	1.8	medio	alto
259	SAN FELIPE DEL PR	CHICHILPA	150740022	4	312	1.3	medio	alto
260	SAN FELIPE DEL PR	CHOTEJE	150740024	6	591	1.0	medio	alto

Fuente: Elaboración propia con base en la información proporcionada por el SAIMEX, INEGI 2010, CONEVAL 2010, CONAPO 2010.

Anexo 41. Localidades beneficiadas con el programa "Apadrina a un niño indígena" 2014, e información complementaria, Parte 5

NUM	MUN	LOC	CLAV_LOC	BENEF	POB_5	% POB_5	GRAD_REZ	GRAD_MAR
261	SAN FELIPE DEL PR	COLONIA PLATEROS DE PAL	150740197	5	30	16.7	bajo	alto
262	SAN FELIPE DEL PR	DIOS PADRE	150740026	8	177	4.5	medio	alto
263	SAN FELIPE DEL PR	DOLORES HIDALGO	150740027	1	1104	0.1	medio	alto
264	SAN FELIPE DEL PR	DOTEGIARE	150740028	5	568	0.9	medio	alto
265	SAN FELIPE DEL PR	EJIDO DE PALMILLAS	150740260	2	13	15.4	bajo	alto
266	SAN FELIPE DEL PR	EJIDO DE SAN FELIPE DEL P	150740251	3	7	42.9	muy bajo	bajo
267	SAN FELIPE DEL PR	EJIDO DE SAN JUAN JALPA	150740261	5	79	6.3	medio	alto
268	SAN FELIPE DEL PR	EJIDO DE TLALCHICHILPA	150740120	1	179	0.6	medio	alto
269	SAN FELIPE DEL PR	EJIDO DEL TUNAL NENAXI	150740126	1	46	2.2	bajo	alto
270	SAN FELIPE DEL PR	EJIDO LA VIRGEN	150740130	3	340	0.9	medio	alto
271	SAN FELIPE DEL PR	EJIDO SAN PEDRO EL ALTO	150740104	1	991	0.1	medio	alto
272	SAN FELIPE DEL PR	EL CARMEN OCOTEPEC	150740010	6	471	1.3	medio	alto
273	SAN FELIPE DEL PR	EL OBRAJE	150740055	6	32	18.8	bajo	alto
274	SAN FELIPE DEL PR	EL SALTO	150740264	1	79	1.3	medio	alto
275	SAN FELIPE DEL PR	EL TUNAL	150740125	6	70	8.6	bajo	alto
276	SAN FELIPE DEL PR	EMILIO PORTES GIL	150740029	11	1389	0.8	bajo	alto
277	SAN FELIPE DEL PR	ESTUTEMPAN	150740031	8	97	8.2	alto	alto
278	SAN FELIPE DEL PR	FRESNO DE NICHÍ	150740035	142	409	34.7	medio	alto
279	SAN FELIPE DEL PR	GUADALUPE	150740233	124	6	2066.7	bajo	alto
280	SAN FELIPE DEL PR	GUADALUPE COTE	150740037	2	565	0.4	medio	alto
281	SAN FELIPE DEL PR	LA CABECERA	150740005	3	105	2.9	muy bajo	medio
282	SAN FELIPE DEL PR	LA CABECERA CONCEPCION	150740005	1	105	1.0	muy bajo	medio
283	SAN FELIPE DEL PR	LA CONCEPCION CHICO (EL	150740018	1	239	0.4	medio	alto
284	SAN FELIPE DEL PR	LA PURISIMA CONCEPCION M	150740051	2	591	0.3	medio	alto
285	SAN FELIPE DEL PR	LA SOLEDAD	150740115	2	144	1.4	medio	alto
286	SAN FELIPE DEL PR	LAS PALMILLAS	150740056	20	97	20.6	medio	alto
287	SAN FELIPE DEL PR	LAS PALOMAS SANTA ANA NICH	150740159	1	331	0.3	medio	alto
288	SAN FELIPE DEL PR	LOC AGUA ZARCS NICHÍ	150740161	1	133	0.8	medio	alto
289	SAN FELIPE DEL PR	LOC EJIDO SAN PEDRO EL A	150740104	2	991	0.2	medio	alto
290	SAN FELIPE DEL PR	LOC EJIDO SANTA ANA NICHÍ	150740107	1	316	0.3	medio	alto
291	SAN FELIPE DEL PR	LOC EL FRESNO NICHÍ	150740035	3	409	0.7	medio	alto
292	SAN FELIPE DEL PR	LOC EL TUNAL	150740125	1	70	1.4	bajo	alto
293	SAN FELIPE DEL PR	LOC SAN JUAN JALPA	150740261	1	79	1.3	medio	alto
294	SAN FELIPE DEL PR	LOC SANTA ANA NICHÍ	150740108	3	207	1.4	medio	alto
295	SAN FELIPE DEL PR	MESA DE LA AGÜITA	150740052	5	46	10.9	medio	alto
296	SAN FELIPE DEL PR	PALMILLAS	150740056	2	97	2.1	medio	alto
297	SAN FELIPE DEL PR	RANCHERIA LA CARRERA	150740168	2	52	3.8	medio	alto
298	SAN FELIPE DEL PR	RANCHERIA LA SOLEDAD	150740115	3	144	2.1	medio	alto
299	SAN FELIPE DEL PR	RANCHERIA LA VIRGEN	150740129	16	149	10.7	medio	alto
300	SAN FELIPE DEL PR	RINCON DE LOS PIRULES	150740064	24	461	5.2	medio	alto
301	SAN FELIPE DEL PR	RIOYOS BUENAVISTA	150740066	1	564	0.2	medio	alto
302	SAN FELIPE DEL PR	SAN AGUSTIN MEXTEPEC	150740074	1	2129	0.0	medio	alto
303	SAN FELIPE DEL PR	SAN ANTONIO DE LAS HUERT	150740045	1	1093	0.1	medio	alto
304	SAN FELIPE DEL PR	SAN ANTONIO MEXTEPEC	150740076	5	393	1.3	medio	alto
305	SAN FELIPE DEL PR	SAN JERONIMO BONCHETE	150740081	26	900	2.9	medio	alto
306	SAN FELIPE DEL PR	SAN JERONIMO MAVATI	150740083	1	103	1.0	medio	alto
307	SAN FELIPE DEL PR	SAN JUAN EVANGELISTA	150740090	1	141	0.7	medio	alto
308	SAN FELIPE DEL PR	SAN JUAN JALPA CENTRO	150740261	30	79	38.0	medio	alto
309	SAN FELIPE DEL PR	SAN JUAN RIOYOS	150740091	13	29	44.8	medio	alto
310	SAN FELIPE DEL PR	SAN LUCAS OCOTEPEC	150740093	2	635	0.3	medio	alto
311	SAN FELIPE DEL PR	SAN MIGUEL LA LABOR	150740097	23	2791	0.8	medio	alto
312	SAN FELIPE DEL PR	SAN NICOLAS DE GUADALUP	150740098	18	3879	0.5	medio	alto
313	SAN FELIPE DEL PR	SAN NICOLAS MAVATI	150740099	5	232	2.2	medio	alto
314	SAN FELIPE DEL PR	SAN PABLO TLALCHICHILPA	150740103	7	456	1.5	medio	alto
315	SAN FELIPE DEL PR	SAN PEDRO EL ALTO	150740104	2	991	0.2	medio	alto
316	SAN FELIPE DEL PR	SAN PEDRO EL CHICO	150740105	1	170	0.6	medio	alto
317	SAN FELIPE DEL PR	SANTA ANA NICHÍ	150740108	46	207	22.2	medio	alto
318	SAN FELIPE DEL PR	SANTA ANA NICHÍ EJIDO	150740107	2	316	0.6	medio	alto
319	SAN FELIPE DEL PR	SANTA CRUZ MEXTEPEC	150740111	1	902	0.1	medio	alto
320	SAN FELIPE DEL PR	SANTA RITA DE LA CUESTA	150740112	1	160	0.6	medio	alto
321	SAN FELIPE DEL PR	TLALCHICHILPAN	150740119	1	103	1.0	medio	alto
322	SAN FELIPE DEL PR	TRES ESTRELLAS	150740123	1	774	0.1	medio	alto
323	SAN FELIPE DEL PR	VIRGEN EJIDO LA	150740130	1	340	0.3	medio	alto
324	SAN JOSE DEL RINC	AGUA ZARCA PUEBLO NUEVO	151240002	1	348	0.3	medio	alto
325	SAN JOSE DEL RINC	BARRIO EL FRESNO	151240007	1	3	33.3	medio	alto

Fuente: Elaboración propia con base en la información proporcionada por el SAIMEX, INEGI 2010, CONEVAL 2010, CONAPO 2010.

Anexo 42. Localidades beneficiadas con el programa "Apadrina a un niño indígena" 2014, e información complementaria, Parte 6

NUM	MUN	LOC	CLAV_LOC	BENEF	POB_5	% POB_5	GRAD_REZ	GRAD_MAR
326	SAN JOSE DEL RINCO	BARRIO EL PINTAL EL DEPOSITO	151240009	1	35	2.9	medio	alto
327	SAN JOSE DEL RINCO	BARRIO EL QUELITE PUEBLO	151240010	15	111	13.5	medio	alto
328	SAN JOSE DEL RINCO	BARRIO PUENTECILLAS EL DEPOSITO	151240012	5	1	500.0	medio	alto
329	SAN JOSE DEL RINCO	BARRIO SAN ANTONIO EL DEPOSITO	151240014	2	16	12.5	medio	alto
330	SAN JOSE DEL RINCO	BARRIO SAN DIEGO PUEBLO	151240015	50	195	25.6	medio	alto
331	SAN JOSE DEL RINCO	BARRIO SANTA ANA PUEBLO	151240017	36	254	14.2	alto	alto
332	SAN JOSE DEL RINCO	BARRIO SANTA JUANITA	151240003	1	97	1.0	medio	alto
333	SAN JOSE DEL RINCO	BARRIO SANTA JUANITA EL DEPOSITO	151240003	7	97	7.2	medio	alto
334	SAN JOSE DEL RINCO	CABECERA MUNICIPAL	151240001	3	21	14.3	bajo	medio
335	SAN JOSE DEL RINCO	CHIVATI	151240069	13	1	1300.0	medio	alto
336	SAN JOSE DEL RINCO	CHIVATI LA MESA	151240069	17	1	1700.0	medio	alto
337	SAN JOSE DEL RINCO	COLONIA BENITO JUAREZ SAN JOSE DEL RINCO	151240030	3	127	2.4	medio	alto
338	SAN JOSE DEL RINCO	EL CUARENTA Y CUATRO	151240035	4	221	1.8	medio	alto
339	SAN JOSE DEL RINCO	EL HUIZACHE	151240058	19	45	42.2	medio	alto
340	SAN JOSE DEL RINCO	EL LLANO SAN JUAN PALO SECO	151240063	34	4	850.0	medio	alto
341	SAN JOSE DEL RINCO	GUADALUPE BUENAVISTA	151240048	2	21	9.5	medio	alto
342	SAN JOSE DEL RINCO	JALTEPEC BARRIO GRANDE	151240116	2	217	0.9	medio	alto
343	SAN JOSE DEL RINCO	JALTEPEC CENTRO	151240059	14	425	3.3	medio	alto
344	SAN JOSE DEL RINCO	JALTEPEC EL LLANO	151240131	3	440	0.7	medio	alto
345	SAN JOSE DEL RINCO	LA CAÑADA DEL SAUCO	151240024	3	10	30.0	medio	alto
346	SAN JOSE DEL RINCO	LA CHISPA	151240028	3	6	50.0	medio	alto
347	SAN JOSE DEL RINCO	LA MAGDALENA SAN JUAN PALO SECO	151240140	7	0	#;DIV/0!	medio	alto
348	SAN JOSE DEL RINCO	LA MESA	151240067	9	60	15.0	medio	alto
349	SAN JOSE DEL RINCO	LA PROVIDENCIA	151240078	4	16	25.0	bajo	alto
350	SAN JOSE DEL RINCO	LA TRAMPA (LA TRAMPA GRANDE)	151240119	9	10	90.0	medio	alto
351	SAN JOSE DEL RINCO	LA TRAMPA CHICA	151240118	2	8	25.0	medio	alto
352	SAN JOSE DEL RINCO	LA TRAMPA GRANDE	151240119	23	10	230.0	medio	alto
353	SAN JOSE DEL RINCO	LAS ROSAS	151240091	5	87	5.7	medio	alto
354	SAN JOSE DEL RINCO	LLANO DE LAS ROSAS	151240062	12	7	171.4	medio	alto
355	SAN JOSE DEL RINCO	LLANO SAN JUAN PALO SECO	151240063	6	4	150.0	medio	alto
356	SAN JOSE DEL RINCO	LOC CHIVATI	151240069	1	1	100.0	medio	alto
357	SAN JOSE DEL RINCO	LOC LA MESA	151240069	1	1	100.0	medio	alto
358	SAN JOSE DEL RINCO	LOMA DEL CEDRO	151240126	2	8	25.0	medio	alto
359	SAN JOSE DEL RINCO	LOMA DEL CEDRO EJIDO EL DEPOSITO	151240126	7	8	87.5	medio	alto
360	SAN JOSE DEL RINCO	LOMA DEL RANCHO	151240066	3	112	2.7	medio	alto
361	SAN JOSE DEL RINCO	LOMA GRANDE	151240144	4	38	10.5	medio	alto
362	SAN JOSE DEL RINCO	LOS LOBOS	151240064	2	33	6.1	medio	alto
363	SAN JOSE DEL RINCO	LOS LOBOS SEGUNDA SECCION	151240065	1	34	2.9	medio	alto
364	SAN JOSE DEL RINCO	PALO SECO EL LLANO SAN JOSE DEL RINCO	151240063	24	4	600.0	medio	alto
365	SAN JOSE DEL RINCO	PROVIDENCIA EJIDO EL DEPOSITO	151240078	12	16	75.0	bajo	alto
366	SAN JOSE DEL RINCO	PUENTECILLAS	151240012	34	1	3400.0	medio	alto
367	SAN JOSE DEL RINCO	QUELITE EL	151240010	4	111	3.6	medio	alto
368	SAN JOSE DEL RINCO	RAMEJE EL DEPOSITO EJIDO	151240082	1	8	12.5	medio	alto
369	SAN JOSE DEL RINCO	RINCON DE LIJADERO	151240087	19	22	86.4	medio	alto
370	SAN JOSE DEL RINCO	ROSA DE PALO AMARILLO	151240090	12	2	600.0	bajo	alto
371	SAN JOSE DEL RINCO	SAN ANTONIO EL DEPOSITO	151240014	1	16	6.3	medio	alto
372	SAN JOSE DEL RINCO	SAN ANTONIO PUEBLO NUEVO	151240094	23	151	15.2	medio	alto
373	SAN JOSE DEL RINCO	SAN ANTONIO PUEBLO NUEVO	151240094	23	151	15.2	medio	alto
374	SAN JOSE DEL RINCO	SAN DIEGO PUEBLO NUEVO	151240015	12	195	6.2	medio	alto
375	SAN JOSE DEL RINCO	SAN FRANCISCO DE LA LOMA	151240097	1	64	1.6	medio	alto
376	SAN JOSE DEL RINCO	SAN ISIDRO	151240099	1	58	1.7	medio	alto
377	SAN JOSE DEL RINCO	SAN JOAQUIN DEL MONTE	151240102	1	17	5.9	medio	alto
378	SAN JOSE DEL RINCO	SAN JOAQUIN LAMILLAS CENTRO	151240104	28	21	133.3	medio	alto
379	SAN JOSE DEL RINCO	SAN JUAN PALO SECO	151240016	25	19	131.6	medio	alto
380	SAN JOSE DEL RINCO	SAN MIGUEL AGUA BENDITA	151240107	1	714	0.1	medio	alto
381	SAN JOSE DEL RINCO	SAN MIGUEL DEL CENTRO	151240109	5	317	1.6	medio	alto
382	SAN JOSE DEL RINCO	SANTA ANA	151240017	1	254	0.4	alto	alto
383	SAN JOSE DEL RINCO	SANTA JUANITA EL DEPOSITO	151240003	1	97	1.0	medio	alto
384	SAN JOSE DEL RINCO	YONDECE DEL CEDRO	151240122	1	74	1.4	medio	alto
385	SAN JOSE DEL RINCO	YONDECE EL GRANDE	151240123	1	0	#;DIV/0!	medio	alto
386	SULTEPEC	SAN PEDRO HUEYAHUALCO	150800032	15	0	#;DIV/0!	medio	alto
387	SULTEPEC	COQUILLO	150800009	13	1	1300.0	medio	alto
388	SULTEPEC	EL HUIZACHE	150800059	12	0	#;DIV/0!	medio	alto
389	TEJUPILCO	AGUA BENDITA	150820262	1	0	#;DIV/0!	bajo	alto
390	TEJUPILCO	BEJUCOS DE SANCHEZ COLONIA	150820022	1	0	#;DIV/0!	bajo	alto

Fuente: Elaboración propia con base en la información proporcionada por el SAIMEX, INEGI 2010, CONEVAL 2010, CONAPO 2010.

Anexo 43. Localidades beneficiadas con el programa "Apadrina a un niño indígena" 2014, e información complementaria, Parte 7

NUM	MUN	LOC	CLAV_LOC	BENEF	POB_5	% POB_5	GRAD_REZ	GRAD_MAR
391	TEJUPILCO	CABECERA MUNICIPAL	150820001	1	52	1.9	muy bajo	bajo
392	TEJUPILCO	COLONIA BUENAVISTA	150820564	1	0	#;DIV/0!	muy bajo	medio
393	TEJUPILCO	EL SAUZ DE OCOTEPEC (EL	150820204	1	0	#;DIV/0!	medio	alto
394	TEJUPILCO	MONTE DE DIOS	150820097	1	0	#;DIV/0!	medio	alto
395	TEJUPILCO	OCOYAPAN	150820267	1	0	#;DIV/0!	bajo	alto
396	TEJUPILCO	OJO DE AGUA (RINCON DE U	150820103	8	0	#;DIV/0!	muy bajo	medio
397	TEJUPILCO	PUERTO DE JALPAN (JALPA)	150820301	1	0	#;DIV/0!	bajo	alto
398	TEJUPILCO	RINCON DE AGUIRRE	150820138	1	4	25.0	muy bajo	bajo
399	TEJUPILCO	RINCON DE LOPEZ	150820544	1	1	100.0	medio	alto
400	TEJUPILCO	RINCON DEL CARMEN	150820142	6	0	#;DIV/0!	bajo	alto
401	TEJUPILCO	SAN ANDRES OCOTEPEC	150820101	8	2	400.0	medio	alto
402	TEJUPILCO	SAN GABRIEL PANTOJA	150820156	1	0	#;DIV/0!	medio	alto
403	TEJUPILCO	SAN MATEO (SAN MATEO IXT	150820160	1	0	#;DIV/0!	medio	alto
404	TEJUPILCO	SAN MIGUEL IXTAPAN	150820076	1	6	16.7	bajo	alto
405	TEJUPILCO	SAUZ DE SAN LUCAS (EL SAU	150820164	1	2	50.0	medio	muy alto
406	TEJUPILCO	TEJUPILCO DE HIDALGO	150820001	1	52	1.9	muy bajo	bajo
407	TEMASCALCINGO	AHUACATITLAN	150850053	1	1	100.0	muy bajo	alto
408	TEMASCALCINGO	CABECERA MUNICIPAL	150850001	1	397	0.3	muy bajo	medio
409	TEMASCALCINGO	LA MAGDALENA	150850014	26	393	6.6	bajo	alto
410	TEMASCALCINGO	MESA DE BAÑI	150850016	3	182	1.6	medio	alto
411	TEMASCALCINGO	PASTORES PRIMER BARRIO	150850018	34	313	10.9	medio	alto
412	TEMASCALCINGO	SAN FRANCISCO TEPEOLULC	150850024	169	3120	5.4	medio	alto
413	TEMASCALCINGO	SAN PEDRO EL ALTO	150850031	1	317	0.3	medio	alto
414	TEMASCALCINGO	SANTA ANA YENSHU CENTR	150850033	1	85	1.2	medio	alto
415	TEMASCALCINGO	SANTA ANA YENSHU LA MESA	150850065	1	103	1.0	medio	alto
416	TEMASCALCINGO	SANTIAGO COACHOCHITLAN	150850038	51	2099	2.4	medio	alto
417	TEMASCALTEPEC	POTRERO DE SAN JOSE (LA	150860020	35	380	9.2	medio	alto
418	TEMASCALTEPEC	RINCON DE ATARASQUILLO	150860023	1	1	100.0	medio	alto
419	TEMASCALTEPEC	SAN ANTONIO ALBARRANES	150860028	1	0	#;DIV/0!	bajo	alto
420	TEMASCALTEPEC	SAN MATEO ALMOMOLOA	150860031	52	328	15.9	medio	alto
421	TEMASCALTEPEC	SAN SEBASTIAN CARBONER	150860003	1	0	#;DIV/0!	muy bajo	medio
422	TEMOAYA	BARRIO DE LAUREL 1RA. SE	150870012	1	372	0.3	medio	alto
423	TEMOAYA	CABECERA MUNICIPAL	150870001	4	252	1.6	muy bajo	medio
424	TEMOAYA	CALLE REAL	150870003	11	292	3.8	medio	alto
425	TEMOAYA	CAMPAMENTOKM 48	150870047	3	92	3.3	medio	alto
426	TEMOAYA	CERRITO DEL PANAL	150870005	8	175	4.6	medio	alto
427	TEMOAYA	COLONIA ADOLFO LOPEZ MA	150870046	15	182	8.2	medio	alto
428	TEMOAYA	COLONIA CENTRO CEREMO	150870048	11	169	6.5	medio	alto
429	TEMOAYA	COLONIA EMILIANO ZAPATA (150870061	15	61	24.6	bajo	alto
430	TEMOAYA	EJIDO DE DOLORES	150870008	31	519	6.0	bajo	alto
431	TEMOAYA	EJIDO DE MIMBRES	150870041	1	51	2.0	bajo	alto
432	TEMOAYA	EJIDO DE TABORDA	150870032	1	3	33.3	bajo	alto
433	TEMOAYA	EJUIPILCO EL VIEJO	150870011	2	1500	0.1	medio	alto
434	TEMOAYA	EL LAUREL 2DA SECC	150870076	1	306	0.3	medio	alto
435	TEMOAYA	EL PANAL	150870005	27	175	15.4	medio	alto
436	TEMOAYA	ENTHAVI	150870010	120	2379	5.0	medio	alto
437	TEMOAYA	JUIPILCO.EL VIEJO	150870011	24	1500	1.6	medio	alto
438	TEMOAYA	LA CAÑADA	150870004	3	412	0.7	medio	alto
439	TEMOAYA	LA MAGDALENA TENEXPAN	150870016	26	146	17.8	bajo	alto
440	TEMOAYA	LA MAGDALENA TENEXPAN 3	150870078	4	73	5.5	bajo	alto
441	TEMOAYA	LAS TROJES	150870080	8	1	800.0	muy bajo	muy bajo
442	TEMOAYA	LOC EL CAMPAMENTO KM 48	150870047	1	92	1.1	medio	alto
443	TEMOAYA	LOMA ALTA	150870014	18	135	13.3	medio	alto
444	TEMOAYA	LOMA DE SAN NICOLAS	150870015	2	181	1.1	bajo	alto
445	TEMOAYA	LUIS DONALDO COLOSIO MU	150870068	28	282	9.9	medio	alto
446	TEMOAYA	MOLINO ABAJO	150870017	25	581	4.3	bajo	alto
447	TEMOAYA	MORELOS (COLONIA MOREL	150870019	5	105	4.8	bajo	alto
448	TEMOAYA	POTHE	150870020	3	283	1.1	bajo	alto
449	TEMOAYA	RANCHERIA DE TROJES (SA	150870036	16	51	31.4	bajo	alto
450	TEMOAYA	SAN ANTONIO DEL PUENTE	150870044	5	42	11.9	muy bajo	medio
451	TEMOAYA	SAN DIEGO ALCALA	150870021	2	391	0.5	muy bajo	medio
452	TEMOAYA	SAN JOSE BUENAVISTA EL G	150870023	5	51	9.8	bajo	medio
453	TEMOAYA	SAN JOSE COMALCO	150870024	8	140	5.7	bajo	alto
454	TEMOAYA	SAN JOSE LAS LOMAS	150870025	5	3	166.7	bajo	alto
455	TEMOAYA	SAN JOSE PATHE	150870026	5	76	6.6	bajo	medio

Fuente: Elaboración propia con base en la información proporcionada por el SAIMEX, INEGI 2010, CONEVAL 2010, CONAPO 2010.

Anexo 44. Localidades beneficiadas con el programa "Apadrina a un niño indígena" 2014, e información complementaria, Parte 8

NUM	MUN	LOC	CLAV_LOC	BENEF	POB_5	% POB_5	GRAD_REZ	GRAD_MAR
456	TEMOAYA	SAN LORENZO OYAMEL	150870027	4	1020	0.4	bajo	alto
457	TEMOAYA	SAN PEDRO ABAJO SEGUND	150870065	6	105	5.7	medio	alto
458	TEMOAYA	SAN PEDRO ABAJO	150870029	15	1923	0.8	medio	alto
459	TEMOAYA	SAN PEDRO ABAJO 1RA. SECC	150870063	4	79	5.1	medio	alto
460	TEMOAYA	SOLALPAN 1RA SECC	150870074	2	991	0.2	medio	alto
461	TEMOAYA	SOLALPAN 2DA SECCION	150870060	5	292	1.7	medio	alto
462	TEMOAYA	TIERRA BLANCA	150870056	5	493	1.0	medio	alto
463	TEMOAYA	TLALTENANGO ABAJO	150870069	2	178	1.1	medio	alto
464	TEMOAYA	TLALTENANGO ARRIBA	150870034	4	89	4.5	bajo	alto
465	TEMOAYA	TLALTENANGUITO	150870035	21	516	4.1	medio	alto
466	TEMOAYA	VISTA HERMOSA	150870057	3	1	300.0	medio	alto
467	TEMOAYA	ZANJA VIEJA	150870037	12	283	4.2	medio	alto
468	TENANGO DEL VALLE	CABECERA MUNICIPAL	150900001	1	83	1.2	muy bajo	bajo
469	TENANGO DEL VALLE	COLONIA AZTECA	150900047	2	3	66.7	medio	alto
470	TENANGO DEL VALLE	LA COOPERATIVA	150900046	1	3	33.3	medio	alto
471	TENANGO DEL VALLE	SAN PEDRO TLANIXCO	150900036	95	23	413.0	medio	alto
472	TENANGO DEL VALLE	SANTA CRUZ PUEBLO NUEVO	150900025	3	5	60.0	medio	alto
473	TENANGO DEL VALLE	SANTA MARIA JAJALPA	150900038	1	53	1.9	bajo	alto
474	TEXCOCO	EJIDO SAN JUAN TEZONTLA	150990140	1	2	50.0	bajo	alto
475	TEXCOCO	GUADALUPE AMANALCO (LAS	150990006	30	144	20.8	medio	alto
476	TEXCOCO	LA PURIFICACION	150990016	11	27	40.7	muy bajo	muy bajo
477	TEXCOCO	SAN DIEGUITO (SAN DIEGUITO	150990022	7	54	13.0	muy bajo	bajo
478	TEXCOCO	SAN JERONIMO AMANALCO	150990024	85	1357	6.3	bajo	alto
479	TEXCOCO	SAN JOAQUIN COAPANGO	150990025	1	52	1.9	muy bajo	bajo
480	TEXCOCO	SAN MIGUEL COATLINCHAN (C	150990029	5	250	2.0	muy bajo	bajo
481	TEXCOCO	SAN MIGUEL TLAIXPAN	150990030	12	136	8.8	muy bajo	muy bajo
482	TEXCOCO	SAN PABLO IXAYOC	150990032	13	15	86.7	muy bajo	medio
483	TEXCOCO	SANTA MARIA TECUANULCO	150990041	28	340	8.2	muy bajo	medio
484	TEXCOCO	TEQUEQUINAHUAC	150990043	26	47	55.3	muy bajo	bajo
485	TIANGUISTENCO	EX-HACIENDA DE ATENCO (A	151010002	3	0	#DIV/0!	muy bajo	medio
486	TIANGUISTENCO	SAN PEDRO TLALTIZAPAN	151010014	5	27	18.5	muy bajo	medio
487	TIANGUISTENCO	SANTA CRUZ DE BRAVO (SAN	151010019	11	13	84.6	bajo	alto
488	TIMILPAN	SEGUNDA MANZANA DE CANA	151020024	3	1	300.0	medio	alto
489	TIMILPAN	RINCON DE BUCIO MANZANA	151020010	2	3	66.7	muy bajo	medio
490	TIMILPAN	RINCON DE BUCIO MANZANA	151020034	1	0	#DIV/0!	muy bajo	bajo
491	TIMILPAN	TERCERA MANZANA DE RINC	151020027	3	18	16.7	muy bajo	bajo
492	TIMILPAN	TERCERA MZA. DE BARRIO I	151020023	4	44	9.1	bajo	alto
493	TOLUCA	CABECERA MUNICIPAL	151060001	9	10752	0.1	muy bajo	muy bajo
494	TOLUCA	CERRILLO PIEDRAS BLANCA	151060114	1	27	3.7	bajo	alto
495	TOLUCA	EJ DE SAN L TEPALTITLAN	151060145	6	3	200.0	medio	alto
496	TOLUCA	EL CERRILLO PIEDRAS BLAN	151060114	13	27	48.1	bajo	alto
497	TOLUCA	JICALTEPEC AUTOPAN	151060127	2	347	0.6	bajo	alto
498	TOLUCA	JICALTEPEC CUEXCONTITLA	151060055	10	888	1.1	medio	alto
499	TOLUCA	LA LOMA CUEXCONTITLAN	151060144	8	166	4.8	medio	alto
500	TOLUCA	PUEBLO NUEVO	151060218	9	0	#DIV/0!	bajo	medio
501	TOLUCA	SAN ANDRES CUEXCONTITLA	151060062	158	4128	3.8	bajo	alto
502	TOLUCA	SAN CARLOS AUTOPAN	151060107	13	85	15.3	bajo	alto
503	TOLUCA	SAN DIEGO DE LOS PADRES	151060068	1	1687	0.1	bajo	alto
504	TOLUCA	SAN DIEGO LINARES	151060069	32	140	22.9	bajo	alto
505	TOLUCA	SAN JOSE LA COSTA	151060185	9	19	47.4	bajo	alto
506	TOLUCA	SAN MATEO OTZACATIPAN	151060079	26	103	25.2	bajo	medio
507	TOLUCA	SAN PABLO AUTOPAN	151060083	109	1894	5.8	bajo	alto
508	TOLUCA	SAN PEDRO TOTOLTEPEC	151060084	26	108	24.1	muy bajo	bajo
509	TOLUCA	TLACHALOYA	151060226	8	3	266.7	bajo	alto
510	TOLUCA	TLACHALOYA 1RA SECCION	151060098	5	81	6.2	bajo	medio
511	TOLUCA	TLACHALOYA SEGUNDA SEC	151060099	4	121	3.3	bajo	alto
512	VALLE DE BRAVO	LOMA BONITA	151100013	13	2	650.0	muy bajo	medio
513	VALLE DE BRAVO	SAN GABRIEL IXTLA	151100037	46	87	52.9	medio	alto
514	VALLE DE BRAVO	SANTA MAGDALENA TILOXTO	151100043	10	1	1000.0	bajo	alto
515	VILLA DE ALLENDE	BERROS	151110004	12	4	300.0	medio	alto
516	VILLA DE ALLENDE	BUENA VISTA	151110006	8	75	10.7	medio	alto
517	VILLA DE ALLENDE	CABECERA DE INDIGENAS	151110007	15	49	30.6	medio	alto
518	VILLA DE ALLENDE	EL JACAL	151110013	29	81	35.8	medio	alto
519	VILLA DE ALLENDE	EL SALITRE	151110039	7	13	53.8	bajo	alto
520	VILLA DE ALLENDE	EL SALITRE DEL CERRO	151110009	12	111	10.8	medio	alto

Fuente: Elaboración propia con base en la información proporcionada por el SAIMEX, INEGI 2010, CONEVAL 2010, CONAPO 2010.

Anexo 45. Localidades beneficiadas con el programa "Apadrina a un niño indígena" 2014, e información complementaria, Parte 9

NUM	MUN	LOC	CLAV LOC	BENEF	POB 5	% POB 5	GRAD REZ	GRAD MAR
521	VILLA DE ALLENDE	LOMA DE JUAREZ	151110014	91	814	11.2	medio	alto
522	VILLA DE ALLENDE	LOS BERROS	151110004	2	4	50.0	medio	alto
523	VILLA DE ALLENDE	LOS POZOS	151110084	5	280	1.8	medio	alto
524	VILLA DE ALLENDE	SALITRE	151110009	30	111	27.0	medio	alto
525	VILLA DE ALLENDE	SAN CAYETANO (BARRIO DE	151110025	3	14	21.4	medio	alto
526	VILLA DE ALLENDE	SAN FELIPE SANTIAGO SAN F	151110026	150	172	87.2	medio	alto
527	VILLA DE ALLENDE	SOLEDAD DEL SALITRE (EL S	151110039	2	13	15.4	bajo	alto
528	VILLA DEL CARBON	EL ARENAL	151120037	3	12	25.0	medio	alto
529	VILLA DEL CARBON	EL OCOTAL	151120017	2	0	#¡DIV/0!	medio	alto
530	VILLA DEL CARBON	EL PALOMAR	151120038	1	27	3.7	medio	alto
531	VILLA DEL CARBON	LA CRUZ Y CARRIZAL	151120008	2	17	11.8	medio	alto
532	VILLA DEL CARBON	LOMA ALTA	151120011	1	21	4.8	bajo	alto
533	VILLA DEL CARBON	LOS ORATORIOS	151120018	2	18	11.1	medio	alto
534	VILLA DEL CARBON	MONTE DE PEÑA	151120015	14	8	175.0	bajo	alto
535	VILLA DEL CARBON	POTRERO LARGO (VILLA DEL	151120068	1	13	7.7	medio	alto
536	VILLA DEL CARBON	PUEBLO NUEVO	151120020	3	16	18.8	medio	alto
537	VILLA DEL CARBON	RANCHO LOS MADRONOS	151120063	2	6	33.3	alto	muy alto
538	VILLA DEL CARBON	SAN LUIS ANAHUAC	151120002	5	450	1.1	medio	alto
539	VILLA DEL CARBON	SAN LUIS ANAHUAC (TORILES	151120002	1	450	0.2	medio	alto
540	VILLA DEL CARBON	SAN LUIS TAXHIMAY	151120023	3	31	9.7	bajo	alto
541	VILLA DEL CARBON	SAN SALVADOR DE LA LAGUNA	151120025	5	45	11.1	medio	alto
542	VILLA DEL CARBON	SANTA CATARINA	151120026	5	17	29.4	medio	alto
543	VILLA DEL CARBON	XAJAY (LOMA DEL XAJAY)	151120067	3	29	10.3	medio	alto
544	VILLA VICTORIA	AGUA GRANDE	151140110	1	233	0.4	medio	alto
545	VILLA VICTORIA	AGUA ZARCA	151140067	18	258	7.0	medio	alto
546	VILLA VICTORIA	BARRIO DE CENTRO DEL CE	151140085	78	119	65.5	medio	alto
547	VILLA VICTORIA	BARRIO DE LOS CEDROS	151140004	1	89	1.1	medio	alto
548	VILLA VICTORIA	BARRIO DE PUENTECILLAS	151140125	42	78	53.8	alto	muy alto
549	VILLA VICTORIA	BARRIO DE RAMEJE	151140126	5	474	1.1	alto	muy alto
550	VILLA VICTORIA	BARRIO DE SAN ISIDRO	151140046	1	46	2.2	medio	alto
551	VILLA VICTORIA	BARRIO DE SANTA CRUZ DE	151140103	1	142	0.7	medio	alto
552	VILLA VICTORIA	BARRIO EL CENTENARIO	151140139	1	138	0.7	alto	muy alto
553	VILLA VICTORIA	CABECERA MUNICIPAL	151140001	4	32	12.5	muy bajo	medio
554	VILLA VICTORIA	CASAS COLORADAS	151140003	1	3	33.3	bajo	alto
555	VILLA VICTORIA	CENTRO DEL CERRILLO	151140091	78	260	30.0	medio	alto
556	VILLA VICTORIA	CENTRO DEL CERRILLO CEN	151140091	78	260	30.0	medio	alto
557	VILLA VICTORIA	CERRILLO CHICO	151140111	1	129	0.8	medio	alto
558	VILLA VICTORIA	CERRILLO GRANDE	151140138	1	157	0.6	alto	muy alto
559	VILLA VICTORIA	CUADRILLA VIEJA	151140006	2	68	2.9	medio	alto
560	VILLA VICTORIA	CUADRILLA VIEJA CUADRILLA	151140006	2	68	2.9	medio	alto
561	VILLA VICTORIA	DEL PANTEON	151140107	1	120	0.8	medio	alto
562	VILLA VICTORIA	EL ESPINAL	151140008	1	7	14.3	medio	alto
563	VILLA VICTORIA	LA MESA	151140131	5	132	3.8	medio	alto
564	VILLA VICTORIA	LA PROVIDENCIA	151140113	1	91	1.1	medio	alto
565	VILLA VICTORIA	LOMA DE LIENZO	151140073	2	40	5.0	medio	alto
566	VILLA VICTORIA	LOMA DE LIENZO LOMA DE LI	151140073	2	40	5.0	medio	alto
567	VILLA VICTORIA	LOMA DE SAN JOSE	151140066	3	59	5.1	alto	muy alto
568	VILLA VICTORIA	LOS CEDROS	151140004	6	89	6.7	medio	alto
569	VILLA VICTORIA	LOS CEDROS SUCHITEPEC	151140065	1	254	0.4	medio	alto
570	VILLA VICTORIA	MINA VIEJA	151140015	1	115	0.9	medio	alto
571	VILLA VICTORIA	NUEVO BOSQUE	151140112	11	183	6.0	medio	alto
572	VILLA VICTORIA	PALZADA	151140017	1	3	33.3	medio	alto
573	VILLA VICTORIA	POTRERO DE SAN DIEGO	151140019	18	57	31.6	medio	alto
574	VILLA VICTORIA	PUENTECILLAS	151140125	1	78	1.3	alto	muy alto
575	VILLA VICTORIA	REMEJE	151140126	1	474	0.2	alto	muy alto
576	VILLA VICTORIA	SAN ANTONIO DEL RINCON	151140127	1	173	0.6	alto	muy alto
577	VILLA VICTORIA	SAN DIEGO DEL CERRITO	151140025	22	481	4.6	medio	alto
578	VILLA VICTORIA	SAN DIEGO SUCHITEPEC	151140026	37	114	32.5	bajo	alto
579	VILLA VICTORIA	SAN FELIPE DE LA ROSA	151140027	9	116	7.8	medio	alto
580	VILLA VICTORIA	VILLA VICTORIA	151140001	2	32	6.3	muy bajo	medio
581	XONACATLAN	CABECERA MUNICIPAL	151150001	3	362	0.8	muy bajo	bajo
582	XONACATLAN	COL XONACATLAN DE VICEN	151150001	1	362	0.3	muy bajo	bajo
583	XONACATLAN	LA CAÑADA	151150034	2	5	40.0	medio	alto
584	XONACATLAN	LOC SAN PEDRO	151150012	2	1	200.0	bajo	alto
585	XONACATLAN	MESONES	151150016	2	0	#¡DIV/0!	bajo	alto
586	XONACATLAN	SAN ANTONIO	151150031	2	6	33.3	bajo	alto
587	XONACATLAN	SAN MIGUEL MMIAPAN	151150005	14	27	51.9	bajo	alto
588	XONACATLAN	SANTA MARIA ZOLOTEPEC	151150006	11	199	5.5	muy bajo	medio
589	XONACATLAN	SANTIAGO TEJOCOTILLOS	151150007	1	35	2.9	bajo	alto
590	ZINACANTEPEC	BARRIO DE MEXICO	151180087	6	192	3.1	medio	alto
591	ZINACANTEPEC	BARRIO DE LA ROSA	151180124	1	2	50.0	alto	muy alto
592	ZINACANTEPEC	COLONIA NUEVA SERRATON	151180104	1	0	#¡DIV/0!	muy bajo	muy bajo
593	ZINACANTEPEC	EL EJIDO DE SAN LORENZO CU	151180059	6	39	15.4	bajo	alto
594	ZINACANTEPEC	EL COPORO	151180014	44	94	46.8	medio	alto
595	ZINACANTEPEC	EL CURTIDOR	151180017	23	19	121.1	bajo	alto
596	ZINACANTEPEC	LA PEÑUELA	151180042	2	0	#¡DIV/0!	medio	alto
597	ZINACANTEPEC	LOMA DE SAN FRANCISCO	151180031	5	6	83.3	medio	alto
598	ZINACANTEPEC	MORELOS (COLONIA MOREL	151180025	1	16	6.3	muy bajo	bajo
599	ZINACANTEPEC	SAN ANTONIO ACAHUALCO	151180053	80	59	135.6	bajo	alto
600	ZINACANTEPEC	SAN BARTOLO DEL LLANO (S	151180082	1	6	16.7	bajo	alto
601	ZINACANTEPEC	SAN BARTOLO EL VIEJO	151180085	4	9	44.4	bajo	alto
602	ZINACANTEPEC	SAN JUAN DE LAS HUERTAS	151180058	19	16	118.8	muy bajo	bajo
603	ZINACANTEPEC	SAN MIGUEL HOJAS ANCHAS	151180125	8	22	36.4	medio	alto
604	ZINACANTEPEC	SAN PEDRO TEJALPA	151180062	3	4	75.0	bajo	alto
605	ZINACANTEPEC	SANTA MARIA DEL MONTE	151180067	90	22	409.1	bajo	medio

Fuente: Elaboración propia con base en la información proporcionada por el SAIMEX, INEGI 2010, CONEVAL 2010, CONAPO 2010.

Anexo 46. Localidades beneficiadas con el programa "Apadrina a un niño indígena" 2015, e información complementaria, Parte 1

NÚM	MUN	LOC	CLAV_LOC	BENEF	POB_5	% POB_5	GRAD_REZ	GRAD_MAR
1	ACAMBAY	BARRIO DE GUADALUPE	150010025	4	135	3.0	medio	alto
2	ACAMBAY	DETIÑA	150010016	6	424	1.4	bajo	alto
3	ACAMBAY	DONGU (DONGU CENTRO)	150010017	4	106	3.8	bajo	alto
4	ACAMBAY	DONGU PUERTO	150010054	8	138	5.8	medio	alto
5	ACAMBAY	DOXTEJE BARRIO PRIMERO	150010082	17	182	9.3	medio	alto
6	ACAMBAY	DOXTEJE CENTRO	150010064	2	229	0.9	medio	alto
7	ACAMBAY	GANZDA	150010024	7	822	0.9	medio	alto
8	ACAMBAY	LA FLORIDA	150010060	3	43	7.0	medio	alto
9	ACAMBAY	LOMA DE SAN ANGEL	150010057	7	74	9.5	medio	alto
10	ACAMBAY	PUEBLO NUEVO	150010037	221	2385	9.3	medio	alto
11	ACAMBAY	SAN FRANCISCO SHAXNI	150010040	67	551	12.2	medio	alto
12	ACAMBAY	SAN PEDRO DE LOS METATES	150010046	8	581	1.4	bajo	alto
13	ACAMBAY	TIXMADEJE CHIQUITO	150010049	4	205	2.0	bajo	alto
14	ACAMBAY	TIXMADEJE GRANDE	150010048	1	418	0.2	medio	alto
15	ACULCO	EJIDO DE SAN MARTIN	150030025	1	84	1.2	medio	alto
16	ACULCO	EJIDO SAN JOAQUIN COSCOMATEPE	150030022	11	21	52.4	medio	alto
17	ACULCO	EL AZAFRAN CENTRO	150030004	1	88	1.1	bajo	alto
18	ACULCO	EL MOGOTE	150030056	26	121	21.5	medio	alto
19	ACULCO	LA CONCEPCION	150030008	12	7	171.4	bajo	alto
20	ACULCO	LA CONCEPCION PUEBLO	150030009	11	486	2.3	medio	alto
21	ACULCO	LOS AILES	150030002	2	9	22.2	medio	alto
22	ACULCO	ÑADO BUENA VISTA	150030017	24	100	24.0	medio	alto
23	ACULCO	SAN ANTONIO EL ZETHE	150030054	32	36	88.9	bajo	medio
24	ACULCO	SAN ANTONIO PUEBLO	150030055	32	135	23.7	medio	muy alto
25	ACULCO	SAN JOAQUIN COSCOMATEPEC	150030046	11	16	68.8	medio	alto
26	ACULCO	SAN LUCAS TOTOLMALOYA	150030024	72	863	8.3	medio	alto
27	ACULCO	SAN MARTIN EJIDO	150030025	22	84	26.2	medio	alto
28	ACULCO	SAN PEDRO DENXHI CENTRO	150030026	4	11	36.4	medio	alto
29	ACULCO	SAN PEDRO DENXHI SEGUNDO C	150030089	13	32	40.6	bajo	alto
30	ACULCO	SANTA ANA OXTOC TOXHIE	150030075	1	129	0.8	alto	muy alto
31	ACULCO	SANTIAGO OXTOC TOXHIE	150030031	21	349	6.0	alto	muy alto
32	ALMOLOYA DE JUA	BARRIO EL JACAL DE YEBUCIVI	150050055	1	3	33.3	alto	muy alto
33	ALMOLOYA DE JUA	EJIDO TRES BARRACAS	150050087	5	13	38.5	medio	alto
34	ALMOLOYA DE JUA	EL TEPETATAL	150050129	9	34	26.5	medio	alto
35	ALMOLOYA DE JUA	LA SOLEDAD OCOYOTEPEC	150050085	2	3	66.7	alto	muy alto
36	ALMOLOYA DE JUA	LAZARO CARDENAS	150050109	3	0	#DIV/0!	medio	alto
37	ALMOLOYA DE JUA	MAYORAZGO DE LEON (ESTACIO	150050016	1	5	20.0	bajo	alto
38	ALMOLOYA DE JUA	PALOS AMARILLOS	150050090	25	4	625.0	medio	alto
39	ALMOLOYA DE JUA	POTEJE NORTE	150050026	2	1	200.0	bajo	alto
40	ALMOLOYA DE JUA	SAN AGUSTIN POTEJE	150050025	1	2	50.0	medio	alto
41	ALMOLOYA DE JUA	SAN FRANCISCO TLALCILALCALP	150050032	1	119	0.8	muy bajo	bajo
42	ALMOLOYA DE JUA	SAN MIGUEL ALMOLOYAN	150050035	2	48	4.2	bajo	alto
43	ALMOLOYA DE JUA	SANTA MARIA NATIVITAS	150050044	21	54	38.9	medio	alto
44	ALMOLOYA DE JUA	SANTIAGUITO TLALCILALCALLI	150050045	1	16	6.3	bajo	medio
45	ALMOLOYA DE JUA	YEBUCIVI CENTRO (YEBUCIVI)	150050049	1	0	#DIV/0!	medio	alto
46	AMANALCO	CABECERA MUNICIPAL	150070001	1	47	2.1	muy bajo	medio
47	AMANALCO	LA PROVIDENCIA	150070030	1	127	0.8	muy alto	alto
48	AMANALCO	PUEBLO NUEVO	150070022	41	129	31.8	muy alto	alto
49	AMANALCO	SAN JERONIMO PRIMERA SECCIO	150070031	1	6	16.7	muy alto	alto
50	AMANALCO	SAN MATEO	150070015	22	290	7.6	muy alto	alto
51	AMANALCO	SAN SEBASTIAN EL CHICO	150070017	3	41	7.3	muy alto	alto
52	AMANALCO	SAN SEBASTIAN EL GRANDE	150070018	39	290	13.4	muy alto	alto
53	AMECAMECA	CABECERA MUNICIPAL	150090001	1	98	1.0	muy bajo	bajo
54	AMECAMECA	SAN ANTONIO ZOYATZINGO	150090003	10	16	62.5	muy bajo	medio
55	AMECAMECA	SAN FRANCISCO ZENTLALPAN	150090005	1	8	12.5	muy bajo	bajo
56	AMECAMECA	SAN PEDRO NEXAPA	150090006	14	12	116.7	bajo	alto
57	AMECAMECA	SANTA ISABEL CHALMA	150090007	11	1	1100.0	bajo	medio
58	AMECAMECA	SANTIAGO CUAUHTENCO	150090008	16	8	200.0	bajo	medio
59	ATLACOMULCO	ATLACOMULCO DE FABELA	150140001	1	456	0.2	muy bajo	muy bajo
60	ATLACOMULCO	BOBASHI DE GUADALUPE	150140004	66	329	20.1	medio	alto
61	ATLACOMULCO	CHALCHIHUAPAN	150140038	6	774	0.8	medio	alto
62	ATLACOMULCO	CHOSTO DE LOS JARROS	150140012	15	250	6.0	bajo	alto
63	ATLACOMULCO	LA MESA DE CHOSTO	150140024	28	288	9.7	medio	alto
64	ATLACOMULCO	SAN ANTONIO ENCHISI	150140035	22	3107	0.7	medio	alto
65	ATLACOMULCO	SAN FELIPE PUEBLO NUEVO	150140031	56	1166	4.8	medio	alto

Fuente: Elaboración propia con base en la información proporcionada por el SAIMEX, INEGI 2010, CONEVAL 2010, CONAPO 2010.

Anexo 47. Localidades beneficiadas con el programa "Apadrina a un niño indígena" 2015, e información complementaria, Parte 2

NÚM	MUN	LOC	CLAV_LOC	BENEF	POB_5	% POB_5	GRAD_REZ	GRAD_MAR
66	ATLACOMULCO	SAN FRANCISCO CHALCHIHUAPA	150140038	93	774	12.0	medio	alto
67	ATLACOMULCO	SAN JERONIMO DE LOS JARROS	150140042	9	388	2.3	medio	alto
68	ATLACOMULCO	SAN JUAN DE LOS JARROS	150140047	14	335	4.2	bajo	alto
69	ATLACOMULCO	SAN PEDRO DEL ROSAL	150140051	43	1735	2.5	bajo	alto
70	CAPULUHAC	AGUA BLANCA	150190006	36	1	3600.0	muy bajo	bajo
71	CAPULUHAC	SAN NICOLAS TLAZALA	150190005	5	18	27.8	muy bajo	bajo
72	CHAPA DE MOTA	DONGU	150260008	8	893	0.9	medio	alto
73	CHAPA DE MOTA	EJIDO DE SAN FELIPE COAMANG	150260036	4	193	2.1	medio	alto
74	CHAPA DE MOTA	EL QUINTE	150260019	1	30	3.3	bajo	alto
75	CHAPA DE MOTA	SAN FELIPE COAMANGO	150260020	36	845	4.3	bajo	alto
76	CHAPA DE MOTA	SAN FRANCISCO DE LAS TABLAS	150260021	1	7	14.3	medio	alto
77	CHAPA DE MOTA	SAN GABRIEL	150260022	1	15	6.7	muy bajo	medio
78	CHAPA DE MOTA	SAN JUAN TUXTEPEC	150260023	68	992	6.9	medio	alto
79	CHAPA DE MOTA	SANTA ELENA	150260024	3	34	8.8	bajo	alto
80	DONATO GUERRA	RANCHERIA SAN MARTIN OBISPO	150320014	2	1	200.0	bajo	alto
81	DONATO GUERRA	SAN ANTONIO DE LA LAGUNA	150320009	66	1229	5.4	medio	alto
82	DONATO GUERRA	SAN ANTONIO HIDALGO (RANCHE	150320010	60	0	#;DIV/0!	medio	alto
83	DONATO GUERRA	SAN MARTIN OBISPO (SAN MART	150320015	122	128	95.3	bajo	alto
84	DONATO GUERRA	SAN SIMON DE LA LAGUNA	150320017	94	4086	2.3	alto	muy alto
85	DONATO GUERRA	TRES PUENTES	150320030	1	180	0.6	medio	alto
86	EL ORO	ADOLFO LOPEZ MATEOS	150640002	25	185	13.5	bajo	alto
87	EL ORO	BARRIO DE LAS PEÑITAS	150640047	5	146	3.4	medio	alto
88	EL ORO	BARRIO DEL GIGANTE	150640035	8	247	3.2	medio	alto
89	EL ORO	BASSOCO DE HIDALGO	150640005	30	155	19.4	bajo	alto
90	EL ORO	CERRO LLORON	150640034	5	134	3.7	medio	alto
91	EL ORO	CITEJE	150640007	16	89	18.0	medio	alto
92	EL ORO	EL GIGANTE	150640035	16	247	6.5	medio	alto
93	EL ORO	EL MOGOTE	150640036	8	68	11.8	medio	alto
94	EL ORO	EL ORO DE HIDALGO	150640001	8	43	18.6	muy bajo	bajo
95	EL ORO	ENDOTEJIARE	150640011	5	43	11.6	bajo	alto
96	EL ORO	ESTACION TULTENAGO (TULTENA	150640030	1	0	#;DIV/0!	muy bajo	bajo
97	EL ORO	LA JORDANA	150640014	4	9	44.4	muy bajo	bajo
98	EL ORO	LA LOMA DE LA CIMA	150640062	3	43	7.0	bajo	alto
99	EL ORO	LA PALMA	150640019	12	182	6.6	medio	alto
100	EL ORO	LA SOLEDAD	150640052	9	72	12.5	bajo	alto
101	EL ORO	LAGUNA SECA	150640057	13	114	11.4	medio	alto
102	EL ORO	LAZARO CARDENAS	150640059	6	95	6.3	medio	alto
103	EL ORO	LLANITO CUATRO	150640060	5	69	7.2	medio	alto
104	EL ORO	LOMA DEL CAPULIN	150640058	5	0	#;DIV/0!	medio	alto
105	EL ORO	PUEBLO NUEVO DE LOS ANGELE	150640021	6	265	2.3	medio	alto
106	EL ORO	SAN NICOLAS TULTENANGO	150640024	22	152	14.5	bajo	alto
107	EL ORO	SANTA CRUZ DEL TEJOCOTE	150640029	9	311	2.9	medio	alto
108	EL ORO	SANTA ROSA DE GUADALUPE	150640049	10	104	9.6	bajo	alto
109	EL ORO	SANTA ROSA DE LIMA	150640025	18	494	3.6	medio	alto
110	EL ORO	SANTIAGO OXTEMPAN	150640027	40	318	12.6	medio	alto
111	EL ORO	TAPAXCO	150640028	2	11	18.2	muy bajo	medio
112	EL ORO	VENTA DEL AIRE	150640031	5	160	3.1	bajo	alto
113	IXTAPAN DEL ORO	CABECERA MUNICIPAL	150410001	11	1	1100.0	muy bajo	bajo
114	IXTAPAN DEL ORO	EL CHILAR	150410003	1	0	#;DIV/0!	bajo	alto
115	IXTAPAN DEL ORO	MIAHUATLAN DE HIDALGO (SANT	150410004	1	30	3.3	medio	alto
116	IXTAPAN DEL ORO	SAN MARTIN COXOCHITEPEC (S	150410006	14	1	1400.0	bajo	alto
117	IXTAPAN DEL ORO	SAN MIGUEL IXTAPAN	150410007	13	0	#;DIV/0!	bajo	alto
118	IXTLAHUACA	ATOTONILCO	150420072	2	254	0.8	medio	alto
119	IXTLAHUACA	BARRIO DE SHIRA	150420060	11	12	91.7	medio	alto
120	IXTLAHUACA	CABECERA MUNICIPAL	150420001	3	112	2.7	muy bajo	muy bajo
121	IXTLAHUACA	DOLORES ENYEGE	150420004	15	93	16.1	medio	alto
122	IXTLAHUACA	EMILIANO ZAPATA	150420034	27	1102	2.5	medio	alto
123	IXTLAHUACA	GUADALUPE CACHI	150420007	40	1808	2.2	medio	alto
124	IXTLAHUACA	JALPA DE DOLORES	150420009	15	138	10.9	medio	alto
125	IXTLAHUACA	JALPA DE LOS BAÑOS	150420010	18	607	3.0	medio	alto
126	IXTLAHUACA	LA CONCEPCION DE LOS BAÑOS	150420002	36	2032	1.8	bajo	alto
127	IXTLAHUACA	LA GUADALUPANA (EL SAUCO)	150420006	21	7	300.0	alto	alto
128	IXTLAHUACA	SAN ANDRES DEL PEDREGAL	150420013	1	89	1.1	bajo	alto
129	IXTLAHUACA	SAN BARTOLO DEL LLANO	150420016	11	1238	0.9	bajo	alto
130	IXTLAHUACA	SAN CRISTOBAL DE LOS BAÑOS	150420017	35	1441	2.4	medio	alto

Fuente: Elaboración propia con base en la información proporcionada por el SAIMEX, INEGI 2010, CONEVAL 2010, CONAPO 2010.

Anexo 48. Localidades beneficiadas con el programa "Apadrina a un niño indígena" 2015, e información complementaria, Parte 3

NÚM	MUN	LOC	CLAV_LOC	BENEF	POB_5	% POB_5	GRAD_REZ	GRAD_MAR
131	IXTLAHUACA	SAN FRANCISCO DEL RIO	150420041	1	195	0.5	medio	alto
132	IXTLAHUACA	SAN ISIDRO BOXIPE	150420021	18	455	4.0	medio	alto
133	IXTLAHUACA	SAN MIGUEL EL ALTO (RANCHOS	150420038	11	0	#¡DIV/0!	medio	alto
134	IXTLAHUACA	SAN MIGUEL ENYEGE	150420027	2	409	0.5	medio	alto
135	IXTLAHUACA	SANTA ANA IXTLAHUACA	150420031	22	817	2.7	medio	alto
136	IXTLAHUACA	SANTA ANA LA LADERA	150420032	5	532	0.9	medio	alto
137	IXTLAHUACA	SANTA MARIA DEL LLANO	150420033	53	182	29.1	bajo	medio
138	JILOTEPEC	MAGUEYCITOS	150450018	1	0	#¡DIV/0!	bajo	medio
139	JILOTEPEC	SAN LORENZO NENAMICOYAN	150450024	21	6	350.0	medio	alto
140	JILOTEPEC	XHIMOJAY	150450033	38	18	211.1	bajo	alto
141	JIQUIPILCO	BARRIO PRIMERO BUENOS AIRES	150470004	2	159	1.3	bajo	alto
142	JIQUIPILCO	BUENOS AIRES	150470067	45	409	11.0	bajo	alto
143	JIQUIPILCO	CABECERA MUNICIPAL	150470001	2	9	22.2	muy bajo	bajo
144	JIQUIPILCO	CERRITO DEL PANAL	150470069	1	143	0.7	medio	alto
145	JIQUIPILCO	COLONIA MORELOS	150470051	1	88	1.1	medio	alto
146	JIQUIPILCO	EJIDO LLANO GRANDE	150470029	2	37	5.4	bajo	medio
147	JIQUIPILCO	EJIDO LOMA DE MALACOTA (LOM	150470010	2	498	0.4	medio	alto
148	JIQUIPILCO	LA NOPALERA	150470059	2	91	2.2	medio	alto
149	JIQUIPILCO	LA PASTORA	150470016	1	6	16.7	medio	alto
150	JIQUIPILCO	LOMA DE ENDOTZI (MANZANA SE	150470007	1	11	9.1	medio	alto
151	JIQUIPILCO	LOMA DE HIDALGO	150470008	27	107	25.2	bajo	alto
152	JIQUIPILCO	LOMA DE SAN FELIPE	150470011	3	117	2.6	medio	alto
153	JIQUIPILCO	LOMA DEL ASTILLERO	150470009	2	43	4.7	bajo	medio
154	JIQUIPILCO	LOMA VICENTE GUERRERO	150470012	2	21	9.5	bajo	alto
155	JIQUIPILCO	MANZANA QUINTA DE SAN BARTO	150470073	1	26	3.8	medio	alto
156	JIQUIPILCO	MANZANA SEGUNDA DE SANTA C	150470095	2	137	1.5	bajo	alto
157	JIQUIPILCO	MANZANA TERCERA PANTHE	150470063	2	6	33.3	bajo	alto
158	JIQUIPILCO	MOXTEJE	150470015	1	22	4.5	bajo	medio
159	JIQUIPILCO	PORTEZUELO	150470017	1	8	12.5	bajo	alto
160	JIQUIPILCO	PRIMERA MANZANA DE SANTA C	150470025	1	113	0.9	bajo	alto
161	JIQUIPILCO	RANCHERIA DE SILA (EJIDO DE S	150470028	1	38	2.6	medio	alto
162	JIQUIPILCO	RANCHO ALEGRE	150470002	4	90	4.4	bajo	alto
163	JIQUIPILCO	RANCHO COLORADO	150470005	1	3	33.3	medio	alto
164	JIQUIPILCO	SAN ANTONIO NIXINI	150470018	1	13	7.7	bajo	alto
165	JIQUIPILCO	SAN BARTOLO OXTOTITLAN	150470019	6	594	1.0	medio	alto
166	JIQUIPILCO	SAN FELIPE SANTIAGO	150470020	7	829	0.8	bajo	alto
167	JIQUIPILCO	SAN JOSE DEL SITIO	150470022	4	164	2.4	bajo	alto
168	JIQUIPILCO	SANTA ISABEL	150470026	1	6	16.7	bajo	alto
169	JIQUIPILCO	SANTA MARIA NATIVITAS	150470027	2	75	2.7	medio	alto
170	JIQUIPILCO	TIERRA BLANCA	150470058	1	40	2.5	bajo	alto
171	JOCOTITLAN	BARRIO DE BOYECHA	150480024	1	13	7.7	medio	alto
172	JOCOTITLAN	BARRIO DE LAS FUENTES	150480050	1	2	50.0	medio	alto
173	JOCOTITLAN	BARRIO DE SAN JACINTO	150480053	5	9	55.6	bajo	medio
174	JOCOTITLAN	BARRIO DE SAN JOAQUIN	150480032	1	76	1.3	bajo	alto
175	JOCOTITLAN	BARRIO EL LINDERO	150480028	5	3	166.7	bajo	alto
176	JOCOTITLAN	BARRIO LA VENTA	150480021	1	7	14.3	bajo	alto
177	JOCOTITLAN	CABECERA MUNICIPAL	150480001	2	63	3.2	muy bajo	bajo
178	JOCOTITLAN	CONCEPCION CARO	150480004	1	19	5.3	muy bajo	medio
179	JOCOTITLAN	EL CRISTO	150480063	1	29	3.4	medio	alto
180	JOCOTITLAN	HUEMETLA	150480027	1	20	5.0	bajo	alto
181	JOCOTITLAN	LA PROVIDENCIA	150480007	2	1	200.0	bajo	alto
182	JOCOTITLAN	LOS REYES	150480008	2	32	6.3	muy bajo	medio
183	JOCOTITLAN	SAN FRANCISCO CHEJE	150480010	1	27	3.7	bajo	medio
184	JOCOTITLAN	SAN JUAN COAJOMULCO	150480012	8	190	4.2	bajo	alto
185	JOCOTITLAN	SAN MARCOS COAJOMULCO (SA	150480034	1	89	1.1	medio	alto
186	JOCOTITLAN	SAN MIGUEL TENOCHTITLAN	150480013	5	290	1.7	muy bajo	medio
187	JOCOTITLAN	SANTA MARIA CITENDEJE	150480015	5	275	1.8	bajo	alto
188	JOCOTITLAN	SANTA MARIA ENDARE	150480016	3	46	6.5	bajo	alto
189	JOCOTITLAN	SANTIAGO CASANDEJE	150480017	3	149	2.0	bajo	alto
190	JOCOTITLAN	SANTIAGO YECHE	150480018	3	21	14.3	bajo	alto
191	JOCOTITLAN	TIACAQUE	150480020	1	1	100.0	bajo	alto
192	JOQUICINGO	EL GUARDA DE GUERRERO (SAN	150490002	38	1	3800.0	bajo	alto
193	LERMA	COLONIA ADOLFO LOPEZ MATEO	150510031	1	82	1.2	muy bajo	medio
194	LERMA	LA CONCEPCION XOCHICUAUTLA	150510008	12	193	6.2	bajo	alto
195	LERMA	LAS MESAS HUTZILAPAN	150510010	1	2	50.0	bajo	alto

Fuente: Elaboración propia con base en la información proporcionada por el SAIMEX, INEGI 2010, CONEVAL 2010, CONAPO 2010.

Anexo 49. Localidades beneficiadas con el programa "Apadrina a un niño indígena" 2015, e información complementaria, Parte 4

NÚM	MUN	LOC	CLAV_LOC	BENEF	POB_5	% POB_5	GRAD_REZ	GRAD_MAR
196	LERMA	LAS RAJAS HUITZIZILAPAN (SAN	150510036	1	34	2.9	bajo	alto
197	LERMA	SAN AGUSTIN HUITZIZILAPAN	150510016	2	3	66.7	bajo	alto
198	LERMA	SAN FRANCISCO XOCHICUAUTLA	150510017	7	429	1.6	muy bajo	medio
199	LERMA	SAN LORENZO HUITZIZILAPAN	150510019	14	13	107.7	muy bajo	bajo
200	LERMA	SAN MATEO ATARASQUILLO	150510020	3	44	6.8	muy bajo	bajo
201	LERMA	SAN PEDRO HUITZIZILAPAN	150510023	17	38	44.7	muy bajo	medio
202	LERMA	SAN PEDRO TULTEPEC	150510024	10	62	16.1	muy bajo	bajo
203	LERMA	SANTA CRUZ CHIGNAHUAPAN	150510033	1	6	16.7	muy bajo	muy bajo
204	LERMA	SANTA MARIA TLALMIMILPAN	150510027	1	153	0.7	muy bajo	bajo
205	LERMA	ZACAMULPA HUITZIZILAPAN (SAN	150510013	1	77	1.3	muy bajo	medio
206	MALINALCO	SAN SEBASTIAN	150520017	25	0	#DIV/0!	bajo	alto
207	MALINALCO	SAN SIMON EL ALTO	150520024	25	2	1250.0	bajo	alto
208	METEPEC	METEPEC	150540001	1	98	1.0	muy bajo	muy bajo
209	METEPEC	SAN BARTOLOME TLALTELULCO	150540032	20	35	57.1	muy bajo	bajo
210	METEPEC	SAN GASPAR TLAHUELILPAN	150540035	24	35	68.6	muy bajo	bajo
211	METEPEC	SAN JERONIMO CHICAHUALCO	150540037	23	97	23.7	muy bajo	muy bajo
212	METEPEC	SAN JORGE PUEBLO NUEVO	150540038	8	100	8.0	muy bajo	muy bajo
213	METEPEC	SAN SALVADOR TIZATLALLI	150540049	21	268	7.8	muy bajo	muy bajo
214	METEPEC	SAN SEBASTIAN	150540052	1	3	33.3	muy bajo	bajo
215	METEPEC	SANTA MARIA MAGDALENA OCO	150540055	1	27	3.7	muy bajo	medio
216	MORELOS	BARRIO CUARTO (LA LOMA)	150560018	4	96	4.2	bajo	alto
217	MORELOS	BARRIO PRIMERO (LA CALAVERA	150560016	1	36	2.8	bajo	alto
218	MORELOS	BARRIO TERCERO	150560017	1	64	1.6	medio	alto
219	MORELOS	CABECERA MUNICIPAL	150560001	1	194	0.5	bajo	medio
220	MORELOS	COLONIA FRANCISCO I. MADERO	150560029	9	527	1.7	alto	alto
221	MORELOS	EJIDO DE SAN ANTONIO	150560030	1	2	50.0	bajo	medio
222	MORELOS	LA BELTRAN	150560019	4	136	2.9	alto	muy alto
223	MORELOS	LA CAÑADA	150560048	1	35	2.9	medio	alto
224	MORELOS	LA FINCA	150560023	5	19	26.3	medio	alto
225	MORELOS	LA LOMA	150560018	6	96	6.3	bajo	alto
226	MORELOS	LAGUNA SECA	150560031	9	330	2.7	alto	muy alto
227	MORELOS	LOMA DE BUENAVISTA	150560015	1	328	0.3	medio	alto
228	MORELOS	RANCHERIA SAN ANTONIO	150560002	8	7	114.3	medio	alto
229	MORELOS	SAN BARTOLO MOLEROS	150560001	15	194	7.7	bajo	medio
230	MORELOS	SAN GREGORIO MACAPEXCO	150560004	26	181	14.4	medio	alto
231	MORELOS	SAN JOSE LA EPIFANIA	150560005	2	8	25.0	medio	alto
232	MORELOS	SAN LORENZO MALACOTA	150560006	21	848	2.5	medio	alto
233	MORELOS	SAN MARCOS TLAZALPAN	150560007	76	1316	5.8	medio	alto
234	MORELOS	SAN SEBASTIAN	150560008	21	130	16.2	bajo	alto
235	MORELOS	SANTA CLARA DE JUAREZ	150560009	17	210	8.1	bajo	alto
236	MORELOS	XHINTE DE LAGOS	150560013	9	97	9.3	medio	alto
237	MORELOS	XICAN	150560035	7	126	5.6	medio	alto
238	OCOYOACAC	COLONIA EL PIRAME	150620038	1	6	16.7	muy bajo	bajo
239	OCOYOACAC	COLONIA GUADALUPE VICTORIA	150620003	8	6	133.3	muy bajo	bajo
240	OCOYOACAC	EL LLANO DEL COMPROMISO	150620049	1	11	9.1	muy bajo	bajo
241	OCOYOACAC	OCOYOACAC	150620001	2	60	3.3	muy bajo	bajo
242	OCOYOACAC	SAN ANTONIO EL LLANITO	150620011	23	3	766.7	bajo	bajo
243	OCOYOACAC	SAN PEDRO CHOLULA	150620023	16	77	20.8	muy bajo	bajo
244	OCUILAN	COLONIA DOCTOR GUSTAVO BAZ	150630008	16	109	14.7	bajo	alto
245	OCUILAN	LOMAS DE TEOCALTZINGO (LOMA	150630046	9	218	4.1	medio	alto
246	OCUILAN	SAN JOSE EL TOTOC	150630029	14	80	17.5	medio	alto
247	OCUILAN	SAN JUAN ATZINGO	150630019	38	100	38.0	bajo	alto
248	OCUILAN	SANTA LUCIA	150630022	19	77	24.7	medio	alto
249	OCUILAN	SANTA MARIA NATIVITAS	150630034	6	105	5.7	bajo	alto
250	OCUILAN	TEOCALTZINGO	150630046	1	218	0.5	medio	alto
251	OTZOLOTEPEC	COLONIA GUADALUPE VICTORIA	150670005	1	65	1.5	bajo	medio
252	OTZOLOTEPEC	EL CAPULIN	150670019	1	0	#DIV/0!	muy bajo	bajo
253	OTZOLOTEPEC	EL OXCO	150670029	1	68	1.5	medio	alto
254	OTZOLOTEPEC	LA HUANICA	150670006	45	328	13.7	medio	alto
255	OTZOLOTEPEC	SAN AGUSTIN MIMBRES	150670009	11	97	11.3	muy bajo	medio
256	OTZOLOTEPEC	SAN MATEO CAPULHUAC	150670012	27	588	4.6	medio	alto
257	OTZOLOTEPEC	SAN MATEO MOZOQUILPAN	150670013	5	80	6.3	muy bajo	medio
258	OTZOLOTEPEC	SANTA ANA JILOTZINGO	150670014	41	1331	3.1	medio	alto
259	OTZOLOTEPEC	SANTA MARIA TETITLA	150670015	1	46	2.2	muy bajo	bajo
260	OTZOLOTEPEC	VILLA CUAUHTEMOC	150670001	9	114	7.9	muy bajo	bajo

Fuente: Elaboración propia con base en la información proporcionada por el SAIMEX, INEGI 2010, CONEVAL 2010, CONAPO 2010.

Anexo 50. Localidades beneficiadas con el programa "Apadrina a un niño indígena" 2015, e información complementaria, Parte 5

NÚM	MUN	LOC	CLAV_LOC	BENEF	POB_5	% POB_5	GRAD_REZ	GRAD_MAR
261	SAN FELIPE DEL P	AGUA ZARCA NICHÍ	150740161	1	133	0.8	medio	alto
262	SAN FELIPE DEL P	BARRIO SAN FRANCISCO EJIDO I	150740209	24	175	13.7	medio	alto
263	SAN FELIPE DEL P	BARRIO TEPETITLAN EMILIO POR	150740223	4	392	1.0	medio	alto
264	SAN FELIPE DEL P	CABECERA MUNICIPAL	150740001	7	180	3.9	muy bajo	bajo
265	SAN FELIPE DEL P	CALVARIO BUENAVISTA	150740007	12	54	22.2	bajo	alto
266	SAN FELIPE DEL P	CALVARIO DEL CARMEN	150740008	7	763	0.9	alto	muy alto
267	SAN FELIPE DEL P	CHARCOS AZULES SAN JERONIM	150740274	1	57	1.8	medio	alto
268	SAN FELIPE DEL P	CHICHILPA	150740022	1	312	0.3	medio	alto
269	SAN FELIPE DEL P	CHOTEJE	150740024	1	591	0.2	medio	alto
270	SAN FELIPE DEL P	COLONIA PLATEROS DE PALMILL	150740197	3	30	10.0	bajo	alto
271	SAN FELIPE DEL P	DIOS PADRE	150740026	6	177	3.4	medio	alto
272	SAN FELIPE DEL P	DOLORES HIDALGO	150740027	1	1104	0.1	medio	alto
273	SAN FELIPE DEL P	DOTEGIARE	150740028	6	568	1.1	medio	alto
274	SAN FELIPE DEL P	EJIDO DE PALMILLAS	150740260	1	13	7.7	bajo	alto
275	SAN FELIPE DEL P	EJIDO DE SAN FELIPE DEL PROG	150740251	2	7	28.6	muy bajo	bajo
276	SAN FELIPE DEL P	EJIDO DE SAN JUAN JALPA	150740261	14	79	17.7	medio	alto
277	SAN FELIPE DEL P	EJIDO DE TLALCHICHILPA	150740120	1	179	0.6	medio	alto
278	SAN FELIPE DEL P	EJIDO DEL TUNAL NENAXI	150740126	6	46	13.0	bajo	alto
279	SAN FELIPE DEL P	EJIDO LA VIRGEN	150740130	14	340	4.1	medio	alto
280	SAN FELIPE DEL P	EJIDO SANTA ANA NICHÍ	150740107	1	316	0.3	medio	alto
281	SAN FELIPE DEL P	EL CARMEN OCOTEPEC	150740010	7	471	1.5	medio	alto
282	SAN FELIPE DEL P	EL FRESNO NICHÍ	150740035	1	409	0.2	medio	alto
283	SAN FELIPE DEL P	EL OBRAJE	150740055	2	32	6.3	bajo	alto
284	SAN FELIPE DEL P	EL SALTO	150740264	1	79	1.3	medio	alto
285	SAN FELIPE DEL P	EL TUNAL	150740125	2	70	2.9	bajo	alto
286	SAN FELIPE DEL P	EL TUNAL	150740125	2	70	2.9	bajo	alto
287	SAN FELIPE DEL P	EMILIO PORTES GIL	150740029	15	1389	1.1	bajo	alto
288	SAN FELIPE DEL P	ESTUTEMPAN	150740031	3	97	3.1	alto	alto
289	SAN FELIPE DEL P	FRESNO NICHÍ	150740035	133	409	32.5	medio	alto
290	SAN FELIPE DEL P	GUADALUPE COTE	150740037	7	565	1.2	medio	alto
291	SAN FELIPE DEL P	LA CABECERA	150740005	3	105	2.9	muy bajo	medio
292	SAN FELIPE DEL P	LA CONCEPCION CHICO (EL CEN	150740018	2	239	0.8	medio	alto
293	SAN FELIPE DEL P	LA PURISIMA CONCEPCION MAYO	150740051	4	591	0.7	medio	alto
294	SAN FELIPE DEL P	LA SOLEDAD	150740115	3	144	2.1	medio	alto
295	SAN FELIPE DEL P	LA VIRGEN EJIDO	150740130	16	340	4.7	medio	alto
296	SAN FELIPE DEL P	LAS PALMILLAS	150740056	2	97	2.1	medio	alto
297	SAN FELIPE DEL P	MESA DE LA AGÜITA	150740052	1	46	2.2	medio	alto
298	SAN FELIPE DEL P	PALMILLAS	150740056	6	97	6.2	medio	alto
299	SAN FELIPE DEL P	RANCHERIA LA CARRERA	150740168	1	52	1.9	medio	alto
300	SAN FELIPE DEL P	RANCHERIA LA SOLEDAD	150740115	1	144	0.7	medio	alto
301	SAN FELIPE DEL P	RANCHERIA LA VIRGEN	150740129	1	149	0.7	medio	alto
302	SAN FELIPE DEL P	RINCON DE LOS PIRULES	150740064	5	461	1.1	medio	alto
303	SAN FELIPE DEL P	RIOYOS BUENAVISTA	150740066	71	564	12.6	medio	alto
304	SAN FELIPE DEL P	ROSA DEL CALVARIO	150740135	8	144	5.6	medio	alto
305	SAN FELIPE DEL P	SAN AGUSTIN MEXTEPEC	150740074	10	2129	0.5	medio	alto
306	SAN FELIPE DEL P	SAN ANTONIO DE LAS HUERTAS	150740045	26	1093	2.4	medio	alto
307	SAN FELIPE DEL P	SAN ANTONIO MEXTEPEC	150740076	12	393	3.1	medio	alto
308	SAN FELIPE DEL P	SAN JERONIMO BONCHETE	150740081	27	900	3.0	medio	alto
309	SAN FELIPE DEL P	SAN JERONIMO MAVATI	150740083	11	103	10.7	medio	alto
310	SAN FELIPE DEL P	SAN JUAN COTE CENTRO	150740089	19	248	7.7	medio	alto
311	SAN FELIPE DEL P	SAN JUAN COTE EJIDO	150740286	43	346	12.4	medio	alto
312	SAN FELIPE DEL P	SAN JUAN EVANGELISTA	150740090	7	141	5.0	medio	alto
313	SAN FELIPE DEL P	SAN JUAN JALPA	150740261	2	79	2.5	medio	alto
314	SAN FELIPE DEL P	SAN JUAN JALPA CENTRO	150740092	2	220	0.9	medio	alto
315	SAN FELIPE DEL P	SAN JUAN RIOYOS	150740091	1	29	3.4	medio	alto
316	SAN FELIPE DEL P	SAN LUCAS OCOTEPEC	150740093	7	635	1.1	medio	alto
317	SAN FELIPE DEL P	SAN MIGUEL LA LABOR	150740097	22	2791	0.8	medio	alto
318	SAN FELIPE DEL P	SAN NICOLAS DE GUADALUPE	150740098	18	3879	0.5	medio	alto
319	SAN FELIPE DEL P	SAN NICOLAS MAVATI	150740099	6	232	2.6	medio	alto
320	SAN FELIPE DEL P	SAN PABLO TLALCHICHILPA	150740103	9	456	2.0	medio	alto
321	SAN FELIPE DEL P	SAN PEDRO EL ALTO	150740104	50	991	5.0	medio	alto
322	SAN FELIPE DEL P	SAN PEDRO EL CHICO	150740105	4	170	2.4	medio	alto
323	SAN FELIPE DEL P	SANTA ANA NICHÍ	150740108	107	207	51.7	medio	alto
324	SAN FELIPE DEL P	SANTA ANA NICHÍ	150740108	107	207	51.7	medio	alto
325	SAN FELIPE DEL P	SANTA ANA NICHÍ EJIDO	150740107	69	316	21.8	medio	alto

Fuente: Elaboración propia con base en la información proporcionada por el SAIMEX, INEGI 2010, CONEVAL 2010, CONAPO 2010.

Anexo 51. Localidades beneficiadas con el programa "Apadrina a un niño indígena" 2015, e información complementaria, Parte 6

NÚM	MUN	LOC	CLAV_LOC	BENEF	POB_5	% POB_5	GRAD_REZ	GRAD_MAR
326	SAN FELIPE DEL P	SANTA CRUZ MEXTEPEC	150740111	5	902	0.6	medio	alto
327	SAN FELIPE DEL P	SANTA RITA DE LA CUESTA	150740112	2	160	1.3	medio	alto
328	SAN FELIPE DEL P	TALCHICHILPA	150740119	6	103	5.8	medio	alto
329	SAN FELIPE DEL P	TRES ESTRELLAS	150740123	3	774	0.4	medio	alto
330	SAN JOSE DEL RIN	AGUA ZARCA PUEBLO NUEVO	151240002	57	348	16.4	medio	alto
331	SAN JOSE DEL RIN	BARRIO EL FRESNO	151240007	4	3	133.3	medio	alto
332	SAN JOSE DEL RIN	BARRIO EL PINTAL EL DEPOSITO	151240009	32	35	91.4	medio	alto
333	SAN JOSE DEL RIN	BARRIO EL QUELITE PUEBLO NU	151240010	42	111	37.8	medio	alto
334	SAN JOSE DEL RIN	BARRIO PUENTECILLAS EL DEPO	151240012	23	1	2300.0	medio	alto
335	SAN JOSE DEL RIN	BARRIO SAN ANTONIO EL DEPOS	151240014	4	16	25.0	medio	alto
336	SAN JOSE DEL RIN	BARRIO SAN DIEGO PUEBLO NUE	151240015	67	195	34.4	medio	alto
337	SAN JOSE DEL RIN	BARRIO SANTA ANA PUEBLO NU	151240017	3	254	1.2	alto	alto
338	SAN JOSE DEL RIN	CABECERA MUNICIPAL	151240001	1	21	4.8	bajo	medio
339	SAN JOSE DEL RIN	CHIVATI LA MESA	151240069	15	1	1500.0	medio	alto
340	SAN JOSE DEL RIN	COLONIA BENITO JUAREZ SANTA	151240030	1	127	0.8	medio	alto
341	SAN JOSE DEL RIN	EL CUARENTA Y CUATRO	151240035	1	221	0.5	medio	alto
342	SAN JOSE DEL RIN	EL HUIZACHE	151240058	19	45	42.2	medio	alto
343	SAN JOSE DEL RIN	EL LLANO SAN JUAN PALO SECCO	151240063	21	4	525.0	medio	alto
344	SAN JOSE DEL RIN	EL QUELITE	151240010	45	111	40.5	medio	alto
345	SAN JOSE DEL RIN	GUADALUPE BUENAVISTA	151240048	2	21	9.5	medio	alto
346	SAN JOSE DEL RIN	GUADALUPE CHICO	151240049	5	74	6.8	medio	alto
347	SAN JOSE DEL RIN	JALTEPEC BARRIO GRANDE Y SA	151240116	1	217	0.5	medio	alto
348	SAN JOSE DEL RIN	JALTEPEC CENTRO	151240059	15	425	3.5	medio	alto
349	SAN JOSE DEL RIN	JALTEPEC EL LLANO	151240131	1	440	0.2	medio	alto
350	SAN JOSE DEL RIN	LA CAÑADA DEL SAUCO	151240024	2	10	20.0	medio	alto
351	SAN JOSE DEL RIN	LA CHISPA	151240028	1	6	16.7	medio	alto
352	SAN JOSE DEL RIN	LA MAGDALENA SAN JUAN PALO	151240140	1	0	#DIV/0!	medio	alto
353	SAN JOSE DEL RIN	LA MESA	151240067	16	60	26.7	medio	alto
354	SAN JOSE DEL RIN	LA PROVIDENCIA	151240078	5	16	31.3	bajo	alto
355	SAN JOSE DEL RIN	LA TRAMPA CHICA	151240118	6	8	75.0	medio	alto
356	SAN JOSE DEL RIN	LA TRAMPA GRANDE	151240119	25	10	250.0	medio	alto
357	SAN JOSE DEL RIN	LAS ROSAS	151240091	4	87	4.6	medio	alto
358	SAN JOSE DEL RIN	LLANO DE LAS ROSAS	151240062	2	7	28.6	medio	alto
359	SAN JOSE DEL RIN	LLANO SAN JUAN PALO SECO	151240063	1	4	25.0	medio	alto
360	SAN JOSE DEL RIN	LOMA DEL CEDRO	151240126	2	8	25.0	medio	alto
361	SAN JOSE DEL RIN	LOMA DEL CEDRO EJIDO EL DEP	151240126	8	8	100.0	medio	alto
362	SAN JOSE DEL RIN	LOMA DEL RANCHO	151240066	8	112	7.1	medio	alto
363	SAN JOSE DEL RIN	LOMA GRANDE	151240144	9	38	23.7	medio	alto
364	SAN JOSE DEL RIN	LOS LOBOS	151240064	3	33	9.1	medio	alto
365	SAN JOSE DEL RIN	PALO SECO EL LLANO SAN JUAN	151240063	4	4	100.0	medio	alto
366	SAN JOSE DEL RIN	PROVIDENCIA EJIDO EL DEPOSITO	151240078	1	16	6.3	bajo	alto
367	SAN JOSE DEL RIN	PUENTECILLAS	151240012	37	1	3700.0	medio	alto
368	SAN JOSE DEL RIN	RAMEJE EL DEPOSITO EJIDO	151240082	8	8	100.0	medio	alto
369	SAN JOSE DEL RIN	RINCON DE LIJADERO	151240087	18	22	81.8	medio	alto
370	SAN JOSE DEL RIN	ROSA DE PALO AMARILLO	151240090	1	2	50.0	bajo	alto
371	SAN JOSE DEL RIN	SAN ANTONIO EL DEPOSITO	151240014	1	16	6.3	medio	alto
372	SAN JOSE DEL RIN	SAN ANTONIO PUEBLO NUEVO	151240094	33	151	21.9	medio	alto
373	SAN JOSE DEL RIN	SAN DIEGO PUEBLO NUEVO	151240015	86	195	44.1	medio	alto
374	SAN JOSE DEL RIN	SAN FRANCISCO DE LA LOMA	151240097	3	64	4.7	medio	alto
375	SAN JOSE DEL RIN	SAN ISIDRO	151240099	1	58	1.7	medio	alto
376	SAN JOSE DEL RIN	SAN JOAQUIN DEL MONTE	151240102	9	17	52.9	medio	alto
377	SAN JOSE DEL RIN	SAN JUAN PALO SECO	151240106	28	7	400.0	medio	alto
378	SAN JOSE DEL RIN	SAN MIGUEL AGUA BENDITA	151240107	2	714	0.3	medio	alto
379	SAN JOSE DEL RIN	SAN MIGUEL DEL CENTRO	151240109	2	317	0.6	medio	alto
380	SAN JOSE DEL RIN	SANTA ANA	151240017	1	254	0.4	alto	alto
381	SAN JOSE DEL RIN	SANTA JUANITA EL DEPOSITO	151240003	3	97	3.1	medio	alto
382	SAN JOSE DEL RIN	YONDECE DEL CEDRO	151240122	36	74	48.6	medio	alto
383	SOYANIQUEL PAN D	SAN AGUSTIN BUENAVISTA	150790007	30	7	428.6	bajo	medio
384	SULTEPEC	COQUILLO	150800009	1	1	100.0	medio	alto
385	SULTEPEC	EL HUIZACHE	150800059	1	0	#DIV/0!	medio	alto
386	SULTEPEC	JALPAN (JALPA)	150800013	20	0	#DIV/0!	medio	alto
387	SULTEPEC	SAN PEDRO HUEYAHUALCO	150800032	18	0	#DIV/0!	medio	alto
388	TEJUPILCO	AGUA BENDITA	150820262	1	0	#DIV/0!	bajo	alto
389	TEJUPILCO	BEJUCOS DE SANCHEZ COLIN	150820022	1	0	#DIV/0!	bajo	alto
390	TEJUPILCO	CABECERA MUNICIPAL	150820001	3	52	5.8	muy bajo	bajo

Fuente: Elaboración propia con base en la información proporcionada por el SAIMEX, INEGI 2010, CONEVAL 2010, CONAPO 2010.

Anexo 52. Localidades beneficiadas con el programa "Apadrina a un niño indígena" 2015, e información complementaria, Parte 7

NÚM	MUN	LOC	CLAV_LOC	BENEF	POB_5	% POB_5	GRAD_REZ	GRAD_MAR
391	TEJUPILCO	COLONIA BUENAVISTA	150820564	1	0	#DIV/0!	muy bajo	medio
392	TEJUPILCO	EL SAUZ DE OCOTEPEC (EL SAUZ)	150820204	1	0	#DIV/0!	medio	alto
393	TEJUPILCO	MONTE DE DIOS	150820097	2	0	#DIV/0!	medio	alto
394	TEJUPILCO	OCOYAPAN	150820267	1	0	#DIV/0!	bajo	alto
395	TEJUPILCO	OJO DE AGUA (RINCON DE UGAR)	150820103	1	0	#DIV/0!	muy bajo	medio
396	TEJUPILCO	PUERTO DE JALPAN (JALPA)	150820301	1	0	#DIV/0!	bajo	alto
397	TEJUPILCO	RINCON DE AGUIRRE	150820138	1	4	25.0	muy bajo	bajo
398	TEJUPILCO	RINCON DE LOPEZ	150820544	9	1	900.0	medio	alto
399	TEJUPILCO	RINCON DEL CARMEN	150820142	1	0	#DIV/0!	bajo	alto
400	TEJUPILCO	SAN ANDRES OCOTEPEC	150820101	1	2	50.0	medio	alto
401	TEJUPILCO	SAN GABRIEL PANTOJA	150820156	1	0	#DIV/0!	medio	alto
402	TEJUPILCO	SAN MATEO (SAN MATEO IXTAPA)	150820160	1	0	#DIV/0!	medio	alto
403	TEJUPILCO	SAN MIGUEL IXTAPAN	150820076	3	6	50.0	bajo	alto
404	TEJUPILCO	SAUZ DE SAN LUCAS (EL SAUZ)	150820164	1	2	50.0	medio	muy alto
405	TEJUPILCO	TEJUPILCO DE HIDALGO	150820001	1	52	1.9	muy bajo	bajo
406	TEJUPILCO	ZACATEPEC	150820176	6	1	600.0	bajo	alto
407	TEMASCALCINGO	AHUACATITLAN	150850053	1	1	100.0	muy bajo	alto
408	TEMASCALCINGO	CABECERA MUNICIPAL	150850001	1	397	0.3	muy bajo	medio
409	TEMASCALCINGO	LA MAGDALENA	150850014	32	393	8.1	bajo	alto
410	TEMASCALCINGO	MESA DE BAÑI	150850016	1	182	0.5	medio	alto
411	TEMASCALCINGO	PASTORES PRIMER BARRIO	150850018	2	313	0.6	medio	alto
412	TEMASCALCINGO	SAN FRANCISCO TEPEOLULCO	150850024	195	3120	6.3	medio	alto
413	TEMASCALCINGO	SAN PEDRO EL ALTO	150850031	18	317	5.7	medio	alto
414	TEMASCALCINGO	SANTA ANA YENSHU CENTRO	150850033	6	85	7.1	medio	alto
415	TEMASCALCINGO	SANTIAGO COACHOCHITLAN	150850038	52	2099	2.5	medio	alto
416	TEMASCALTEPEC	POTRERO DE SAN JOSE (LA RINCON)	150860020	33	380	8.7	medio	alto
417	TEMASCALTEPEC	RINCON DE ATARASQUILLO	150860023	1	1	100.0	medio	alto
418	TEMASCALTEPEC	SAN ANTONIO ALBARRANES	150860028	1	0	#DIV/0!	bajo	alto
419	TEMASCALTEPEC	SAN FRANCISCO OXTOTILPAN	150860029	90	719	12.5	medio	alto
420	TEMASCALTEPEC	SAN MATEO ALMOMOLOA	150860031	61	328	18.6	medio	alto
421	TEMASCALTEPEC	SAN SEBASTIAN CARBONERAS (EL SAUZ)	150860003	1	0	#DIV/0!	muy bajo	medio
422	TEMOAYA	BARRIO DE LAUREL 1RA. SECCION	150870012	3	372	0.8	medio	alto
423	TEMOAYA	CABECERA MUNICIPAL	150870001	5	252	2.0	muy bajo	medio
424	TEMOAYA	CALLE REAL	150870003	24	292	8.2	medio	alto
425	TEMOAYA	CAMPAMENTO KM 48	150870047	4	92	4.3	medio	alto
426	TEMOAYA	CERRITO DEL PANAL	150870005	23	175	13.1	medio	alto
427	TEMOAYA	COLONIA ADOLFO LOPEZ MATEO	150870046	11	182	6.0	medio	alto
428	TEMOAYA	COLONIA CENTRO CEREMONIAL	150870048	8	169	4.7	medio	alto
429	TEMOAYA	COLONIA EMILIANO ZAPATA (EJIDO)	150870061	4	61	6.6	bajo	alto
430	TEMOAYA	EJIDO DE DOLORES	150870008	13	519	2.5	bajo	alto
431	TEMOAYA	EJIDO DE MIMBRES	150870041	1	51	2.0	bajo	alto
432	TEMOAYA	EJIDO DE TABORDA	150870032	2	3	66.7	bajo	alto
433	TEMOAYA	EL CAMPAMENTO KM 48	150870047	1	92	1.1	medio	alto
434	TEMOAYA	EL PANAL	150870005	2	175	1.1	medio	alto
435	TEMOAYA	ENTHAVI	150870010	102	2379	4.3	medio	alto
436	TEMOAYA	ENTHAVI 3RA. SECCION OJO DE AGUA	150870075	5	384	1.3	medio	alto
437	TEMOAYA	JIQUIPILCO EL VIEJO	150870011	35	1500	2.3	medio	alto
438	TEMOAYA	JIQUIPILCO EL VIEJO	150870011	35	1500	2.3	medio	alto
439	TEMOAYA	JIQUIPILCO EL VIEJO	150870011	35	1500	2.3	medio	alto
440	TEMOAYA	LA CAÑADA	150870004	42	412	10.2	medio	alto
441	TEMOAYA	LA MAGDALENA TENEXPAN	150870016	55	146	37.7	bajo	alto
442	TEMOAYA	LAS TROJES	150870080	3	1	300.0	muy bajo	muy bajo
443	TEMOAYA	LOMA ALTA	150870014	12	135	8.9	medio	alto
444	TEMOAYA	LOMA DE SAN NICOLAS	150870015	6	181	3.3	bajo	alto
445	TEMOAYA	LUIS DONALDO COLOSIO MURRIE	150870068	29	282	10.3	medio	alto
446	TEMOAYA	MOLINO ABAJO	150870017	24	581	4.1	bajo	alto
447	TEMOAYA	MORELOS (COLONIA MORELOS)	150870019	1	105	1.0	bajo	alto
448	TEMOAYA	POTHE	150870020	12	283	4.2	bajo	alto
449	TEMOAYA	RANCHERIA DE TROJES (SAN ANTONIO)	150870036	4	51	7.8	bajo	alto
450	TEMOAYA	SAN ANTONIO DEL PUENTE	150870044	7	42	16.7	muy bajo	medio
451	TEMOAYA	SAN DIEGO ALCALA	150870021	12	391	3.1	muy bajo	medio
452	TEMOAYA	SAN JOSE BUENAVISTA EL GRAN	150870023	1	51	2.0	bajo	medio
453	TEMOAYA	SAN JOSE COMALCO	150870024	6	140	4.3	bajo	alto
454	TEMOAYA	SAN JOSE LAS LOMAS	150870025	2	3	66.7	bajo	alto
455	TEMOAYA	SAN JOSE PATHE	150870026	2	76	2.6	bajo	medio

Fuente: Elaboración propia con base en la información proporcionada por el SAIMEX, INEGI 2010, CONEVAL 2010, CONAPO 2010.

Anexo 53. Localidades beneficiadas con el programa "Apadrina a un niño indígena" 2015, e información complementaria, Parte 8

NÚM	MUN	LOC	CLAV_LOC	BENEF	POB_5	% POB_5	GRAD_REZ	GRAD_MAR
456	TEMOAYA	SAN LORENZO OYAMEL	150870027	22	1020	2.2	bajo	alto
457	TEMOAYA	SAN PEDRO ABAJO	150870029	20	1923	1.0	medio	alto
458	TEMOAYA	SAN PEDRO ABAJO 1RA. SECCIO	150870063	2	79	2.5	medio	alto
459	TEMOAYA	SAN PEDRO ABAJO 2DA. SECCIO	150870065	16	105	15.2	medio	alto
460	TEMOAYA	SAN PEDRO ARRIBA	150870030	52	2745	1.9	medio	alto
461	TEMOAYA	SAN PEDRO ARRIBA 1RA SECCIO	150870066	6	187	3.2	medio	alto
462	TEMOAYA	SAN PEDRO ARRIBA 2DA SECCIO	150870067	17	130	13.1	medio	alto
463	TEMOAYA	SAN PEDRO ARRIBA 3RA SECCIO	150870059	9	745	1.2	medio	alto
464	TEMOAYA	SAN PEDRO ARRIBA 4TA SECCIO	150870049	4	313	1.3	medio	alto
465	TEMOAYA	SAN PEDRO ARRIBA 6TA SECCIO	150870055	3	57	5.3	alto	muy alto
466	TEMOAYA	SOLALPAN 1RA. SECCION	150870074	13	991	1.3	medio	alto
467	TEMOAYA	SOLALPAN 2DA. SECCION	150870060	1	292	0.3	medio	alto
468	TEMOAYA	TIERRA BLANCA	150870056	4	493	0.8	medio	alto
469	TEMOAYA	TLALTENANGO ABAJO	150870069	14	178	7.9	medio	alto
470	TEMOAYA	TLALTENANGO ARRIBA	150870034	10	89	11.2	bajo	alto
471	TEMOAYA	TLALTENANGUITO	150870035	31	516	6.0	medio	alto
472	TEMOAYA	VISTA HERMOSA	150870057	2	1	200.0	medio	alto
473	TEMOAYA	ZANJA VIEJA	150870037	6	283	2.1	medio	alto
474	TENANGO DEL VAL	CABECERA MUNICIPAL	150900001	1	83	1.2	muy bajo	bajo
475	TENANGO DEL VAL	COLONIA AZTECA	150900047	3	3	100.0	medio	alto
476	TENANGO DEL VAL	LA COOPERATIVA	150900046	2	3	66.7	medio	alto
477	TENANGO DEL VAL	SAN PEDRO TLANIXCO	150900036	95	23	413.0	medio	alto
478	TENANGO DEL VAL	SANTA CRUZ PUEBLO NUEVO (P	150900025	2	5	40.0	medio	alto
479	TENANGO DEL VAL	SANTA MARIA JAJALPA	150900038	1	53	1.9	bajo	alto
480	TEXCOCO	EJIDO SAN JUAN TEZONTLA	150900140	10	2	500.0	bajo	alto
481	TEXCOCO	GUADALUPE AMANALCO (LAS MI	150990006	32	144	22.2	medio	alto
482	TEXCOCO	LA PURIFICACION	150990016	13	27	48.1	muy bajo	muy bajo
483	TEXCOCO	SAN DIEGUITO (SAN DIEGUITO XC	150990022	6	54	11.1	muy bajo	bajo
484	TEXCOCO	SAN JERONIMO AMANALCO	150990024	71	1357	5.2	bajo	alto
485	TEXCOCO	SAN JOAQUIN COAPANGO	150990025	5	52	9.6	muy bajo	bajo
486	TEXCOCO	SAN MIGUEL COATLINCHAN COAT	150990029	5	250	2.0	muy bajo	bajo
487	TEXCOCO	SAN MIGUEL TLAIHPAN	150990030	21	136	15.4	muy bajo	muy bajo
488	TEXCOCO	SAN PABLO IXAYOC	150990032	9	15	60.0	muy bajo	medio
489	TEXCOCO	SANTA CATARINA DEL MONTE	150990035	62	331	18.7	bajo	medio
490	TEXCOCO	SANTA MARIA TECUANULCO	150990041	20	340	5.9	muy bajo	medio
491	TEXCOCO	TEQUEXQUINAHUAC	150990043	32	47	68.1	muy bajo	bajo
492	TIANGUISTENCO	EX-HACIENDA DE ATENCO (ATEN	151010002	7	0	#DIV/0!	muy bajo	medio
493	TIANGUISTENCO	SAN BARTOLO DEL PROGRESO (151010011	8	2	400.0	bajo	alto
494	TIANGUISTENCO	SAN PEDRO TLALTIZAPAN	151010014	4	27	14.8	muy bajo	medio
495	TIANGUISTENCO	SANTA CRUZ DE BRAVO (SANTA	151010019	1	13	7.7	bajo	alto
496	TIMILPAN	SEGUNDA MANZANA DE CAÑADA	151020024	3	1	300.0	medio	alto
497	TIMILPAN	TERCERA MANZANA DE RINCON	151020027	7	18	38.9	muy bajo	bajo
498	TIMILPAN	TERCERA MZA. DE BARRIO ITURE	151020023	1	44	2.3	bajo	alto
499	TOLUCA	CABECERA MUNICIPAL	151060001	2	10752	0.0	muy bajo	muy bajo
500	TOLUCA	CERRILLO PIEDRAS BLANCAS	151060114	1	27	3.7	bajo	alto
501	TOLUCA	EJIDO DE SAN TEPALTITLAN	151060145	1	3	33.3	medio	alto
502	TOLUCA	JICALTEPEC AUTOPAN	151060127	3	347	0.9	bajo	alto
503	TOLUCA	JICALTEPEC CUEXCONTITLAN	151060055	4	888	0.5	medio	alto
504	TOLUCA	LA LOMA CUEXCONTITLAN	151060144	1	166	0.6	medio	alto
505	TOLUCA	PUEBLO NUEVO	151060218	3	0	#DIV/0!	bajo	medio
506	TOLUCA	SAN ANDRES CUEXCONTITLAN	151060062	194	4128	4.7	bajo	alto
507	TOLUCA	SAN CARLOS AUTOPAN	151060107	2	85	2.4	bajo	alto
508	TOLUCA	SAN DIEGO DE LOS PADRES CUE	151060068	9	1687	0.5	bajo	alto
509	TOLUCA	SAN DIEGO DE LOS PADRES OTZ	151060134	1	13	7.7	bajo	medio
510	TOLUCA	SAN DIEGO LINARES	151060069	1	140	0.7	bajo	alto
511	TOLUCA	SAN JOSE LA COSTA	151060185	1	19	5.3	bajo	alto
512	TOLUCA	SAN MATEO OTZACATIPAN	151060079	1	103	1.0	bajo	medio
513	TOLUCA	SAN PABLO AUTOPAN	151060083	181	1894	9.6	bajo	alto
514	TOLUCA	SAN PEDRO TOTOLTEPEC	151060084	1	108	0.9	muy bajo	bajo
515	TOLUCA	TLACHALOYA	151060226	14	3	466.7	bajo	alto
516	TOLUCA	TLACHALOYA 1RA SECCION	151060098	6	81	7.4	bajo	medio
517	TOLUCA	TLACHALOYA SEGUNDA SECCIO	151060099	13	121	10.7	bajo	alto
518	VALLE DE BRAVO	EL ARCO	151100097	13	54	24.1	muy bajo	medio
519	VALLE DE BRAVO	LOMA BONITA	151100013	7	2	350.0	muy bajo	medio
520	VALLE DE BRAVO	SAN GABRIEL IXTLA	151100037	48	87	55.2	medio	alto

Fuente: Elaboración propia con base en la información proporcionada por el SAIMEX, INEGI 2010, CONEVAL 2010, CONAPO 2010.

Anexo 54. Localidades beneficiadas con el programa "Apadrina a un niño indígena" 2015, e información complementaria, Parte 9

NÚM	MUN	LOC	CLAV_LOC	BENEF	POB_5	% POB_5	GRAD_REZ	GRAD_MAR
521	VALLE DE BRAVO	SANTA MAGDALENA TILOXTOC	151100043	10	1	1000.0	bajo	alto
522	VALLE DE BRAVO	VALLE DE BRAVO	151100001	1	340	0.3	muy bajo	bajo
523	VILLA DE ALLENDE	BERROS	151110004	1	4	25.0	medio	alto
524	VILLA DE ALLENDE	BUENA VISTA	151110006	2	75	2.7	medio	alto
525	VILLA DE ALLENDE	CABECERA DE INDIGENAS	151110007	1	49	2.0	medio	alto
526	VILLA DE ALLENDE	EL JACAL	151110013	30	81	37.0	medio	alto
527	VILLA DE ALLENDE	EL JACAL	151110013	30	81	37.0	medio	alto
528	VILLA DE ALLENDE	EL SALITRE DEL CERRO	151110009	25	111	22.5	medio	alto
529	VILLA DE ALLENDE	EL TULE	151110088	1	562	0.2	medio	alto
530	VILLA DE ALLENDE	LOMA DE JUAREZ	151110014	129	814	15.8	medio	alto
531	VILLA DE ALLENDE	LOS BERROS	151110004	1	4	25.0	medio	alto
532	VILLA DE ALLENDE	LOS POZOS	151110084	1	280	0.4	medio	alto
533	VILLA DE ALLENDE	SALITRE	151110009	5	111	4.5	medio	alto
534	VILLA DE ALLENDE	SAN CAYETANO (BARRIO DE SAN	151110025	5	14	35.7	medio	alto
535	VILLA DE ALLENDE	SAN FELIPE SANTIAGO	151110026	141	172	82.0	medio	alto
536	VILLA DE ALLENDE	SOLEDAD DEL SALITRE (EL SALT	151110039	2	13	15.4	bajo	alto
537	VILLA DEL CARBON	EL ARENAL	151120037	4	12	33.3	medio	alto
538	VILLA DEL CARBON	EL OCOTAL	151120017	1	0	#¡DIV/0!	medio	alto
539	VILLA DEL CARBON	EL PALOMAR	151120038	3	27	11.1	medio	alto
540	VILLA DEL CARBON	LA CRUZ Y CARRIZAL	151120008	2	17	11.8	medio	alto
541	VILLA DEL CARBON	LAS MORAS	151120016	9	88	10.2	medio	alto
542	VILLA DEL CARBON	LOMA ALTA	151120011	1	21	4.8	bajo	alto
543	VILLA DEL CARBON	LOS ORATORIOS	151120018	2	18	11.1	medio	alto
544	VILLA DEL CARBON	MONTE DE PEÑA	151120015	13	8	162.5	bajo	alto
545	VILLA DEL CARBON	POTRERO LARGO (VILLA DEL PO	151120068	1	13	7.7	medio	alto
546	VILLA DEL CARBON	PUEBLO NUEVO	151120020	2	16	12.5	medio	alto
547	VILLA DEL CARBON	RANCHO LOS MADROÑOS	151120063	1	6	16.7	alto	muy alto
548	VILLA DEL CARBON	SAN LUIS ANAHUAC	151120002	4	450	0.9	medio	alto
549	VILLA DEL CARBON	SAN LUIS TAXHIMAY	151120023	2	31	6.5	bajo	alto
550	VILLA DEL CARBON	SAN SALVADOR DE LA LAGUNA	151120025	4	45	8.9	medio	alto
551	VILLA DEL CARBON	SANTA CATARINA	151120026	1	17	5.9	medio	alto
552	VILLA DEL CARBON	XAJAY (LOMA DEL XAJAY)	151120067	7	29	24.1	medio	alto
553	VILLA VICTORIA	AGUA ZARCA	151140067	20	258	7.8	medio	alto
554	VILLA VICTORIA	BARRIO DE CENTRO DEL CERRIL	151140085	59	119	49.6	medio	alto
555	VILLA VICTORIA	BARRIO DE LOS CEDROS	151140004	1	89	1.1	medio	alto
556	VILLA VICTORIA	BARRIO DE PUENTECILLAS	151140125	45	78	57.7	alto	muy alto
557	VILLA VICTORIA	BARRIO DE RAMEJE	151140126	3	474	0.6	alto	muy alto
558	VILLA VICTORIA	BARRIO DE SAN ISIDRO	151140046	1	46	2.2	medio	alto
559	VILLA VICTORIA	BARRIO DE SANTA CRUZ DE LA R	151140103	1	142	0.7	medio	alto
560	VILLA VICTORIA	BARRIO EL CENTENARIO	151140139	11	138	8.0	alto	muy alto
561	VILLA VICTORIA	CABECERA MUNICIPAL	151140001	4	32	12.5	muy bajo	medio
562	VILLA VICTORIA	CASAS COLORADAS	151140003	7	3	233.3	bajo	alto
563	VILLA VICTORIA	CENTRO DEL CERRILLO	151140091	61	260	23.5	medio	alto
564	VILLA VICTORIA	CERRILLO CHICO	151140111	1	129	0.8	medio	alto
565	VILLA VICTORIA	CERRILLO GRANDE	151140138	4	157	2.5	alto	muy alto
566	VILLA VICTORIA	CUADRILLA VIEJA	151140006	22	68	32.4	medio	alto
567	VILLA VICTORIA	DEL PANTEON	151140107	1	120	0.8	medio	alto
568	VILLA VICTORIA	EL CERRILLO	151140108	1	12	8.3	medio	alto
569	VILLA VICTORIA	EL ESPINAL	151140008	3	7	42.9	medio	alto
570	VILLA VICTORIA	LA MESA	151140131	3	132	2.3	medio	alto
571	VILLA VICTORIA	LA PROVIDENCIA	151140113	3	91	3.3	medio	alto
572	VILLA VICTORIA	LOMA DE LIENZO	151140073	7	40	17.5	medio	alto
573	VILLA VICTORIA	LOMA DE SAN JOSE	151140066	4	59	6.8	alto	muy alto
574	VILLA VICTORIA	LOS CEDROS	151140004	4	89	4.5	medio	alto
575	VILLA VICTORIA	LOS RE3S SUCHITEPEC	151140063	3	164	1.8	medio	alto
576	VILLA VICTORIA	MINA VIEJA	151140015	7	115	6.1	medio	alto
577	VILLA VICTORIA	NUEVO BOSQUE	151140112	9	183	4.9	medio	alto
578	VILLA VICTORIA	PALIZADA	151140017	1	3	33.3	medio	alto
579	VILLA VICTORIA	POTRERO DE SAN DIEGO	151140019	26	57	45.6	medio	alto
580	VILLA VICTORIA	PUENTECILLAS	151140125	6	78	7.7	alto	muy alto
581	VILLA VICTORIA	RAMEJE	151140126	6	474	1.3	alto	muy alto
582	VILLA VICTORIA	SAN ANTONIO DEL RINCON	151140127	8	173	4.6	alto	muy alto
583	VILLA VICTORIA	SAN DIEGO DEL CERRITO	151140025	35	481	7.3	medio	alto
584	VILLA VICTORIA	SAN DIEGO SUCHITEPEC	151140026	17	114	14.9	bajo	alto
585	VILLA VICTORIA	SAN FELIPE DE LA ROSA	151140027	4	116	3.4	medio	alto

Fuente: Elaboración propia con base en la información proporcionada por el SAIMEX, INEGI 2010, CONEVAL 2010, CONAPO 2010.

Anexo 55. Localidades beneficiadas con el programa "Apadrina a un niño indígena" 2015, e información complementaria, Parte 10

NÚM	MUN	LOC	CLAV_LOC	BENEF	POB_5	% POB_5	GRAD_REZ	GRAD_MAR
586	VILLA VICTORIA	VILLA VICTORIA	151140001	1	32	3.1	muy bajo	medio
587	XALATLACO	SANTA FE MEZAPA	150430005	30	2	1500.0	muy bajo	medio
588	XONACATLAN	CABECERA MUNICIPAL	151150001	5	362	1.4	muy bajo	bajo
589	XONACATLAN	LA CAÑADA	151150034	1	5	20.0	medio	alto
590	XONACATLAN	MESONES	151150016	1	0	#;DIV/0!	bajo	alto
591	XONACATLAN	SAN ANTONIO	151150031	2	6	33.3	bajo	alto
592	XONACATLAN	SAN MIGUEL MIMIAPAN	151150005	8	27	29.6	bajo	alto
593	XONACATLAN	SAN PEDRO	151150012	2	1	200.0	bajo	alto
594	XONACATLAN	SANTA MARIA ZOLOTEPEC	151150006	17	199	8.5	muy bajo	medio
595	XONACATLAN	SANTIAGO TEJOCOTILLOS	151150007	1	35	2.9	bajo	alto
596	ZINACANTEPEC	BARRIO DE MEXICO	151180087	33	192	17.2	medio	alto
597	ZINACANTEPEC	BARRIO DE LA ROSA	151180124	4	2	200.0	alto	muy alto
598	ZINACANTEPEC	BARRIO DE MEXICO	151180087	33	192	17.2	medio	alto
599	ZINACANTEPEC	COLONIA NUEVA SERRATON	151180104	1	0	#;DIV/0!	muy bajo	muy bajo
600	ZINACANTEPEC	EJIDO DE SAN LORENZO CUAUH	151180059	2	39	5.1	bajo	alto
601	ZINACANTEPEC	EL COPORO	151180014	52	94	55.3	medio	alto
602	ZINACANTEPEC	EL CURTIDOR	151180017	30	19	157.9	bajo	alto
603	ZINACANTEPEC	LA PEÑUELA	151180042	3	0	#;DIV/0!	medio	alto
604	ZINACANTEPEC	LOMA DE SAN FRANCISCO	151180031	3	6	50.0	medio	alto
605	ZINACANTEPEC	MORELOS (COLONIA MORELOS)	151180025	2	16	12.5	muy bajo	bajo
606	ZINACANTEPEC	SAN ANTONIO ACAHUALCO	151180053	66	59	111.9	bajo	alto
607	ZINACANTEPEC	SAN BARTOLO DEL LLANO (SAN	151180082	2	6	33.3	bajo	alto
608	ZINACANTEPEC	SAN BARTOLO EL VIEJO	151180085	4	9	44.4	bajo	alto
609	ZINACANTEPEC	SAN JUAN DE LAS HUERTAS	151180058	26	16	162.5	muy bajo	bajo
610	ZINACANTEPEC	SAN MIGUEL HOJAS ANCHAS	151180125	5	22	22.7	medio	alto
611	ZINACANTEPEC	SAN PEDRO TEJALPA	151180062	3	4	75.0	bajo	alto
612	ZINACANTEPEC	SANTA MARIA DEL MONTE	151180067	58	22	263.6	bajo	medio

Fuente: Elaboración propia con base en la información proporcionada por el SAIMEX, INEGI 2010, CONEVAL 2010, CONAPO 2010.